Ikast-Brande Kommune

Møde afholdes ikke

Ambitionsniveau	Forslag	Rutebesparelse	Ikast-Brande andel	Berører udd. søgende	Bemærkninger
Forslag i balancekatalog	116 Nedlæggelse af to hverdagsafgange, samt en morgenafgang lørdag	0,19	0,10	Nej	
	215 Nedlæggelse af strækning Tørring - Silkeborg	3,25	0,98	Ja	
	509 Nedlæggelse af en afgang	0,07	0,03	Nej	
			I alt		
		3,51	1,11		

Yderligere bemærkninger:

- Ikast-Brande Kommune ligger på indeks 122 og vil med forslag falde til indeks 96.

Rute 116
Horsens – Herning

Bestiller

Region Midtjylland.

Hovedopgave

Ruten forbinder strækningen mellem Horsens og Herning. Undervejs betjenes byerne Lund, Nørre Snede og Ikast.

Ruten betjener uddannelsessteder i Herning, Ikast og Horsens.

I Nørre Snede har ruten korrespondance med rute 215 til/fra Vejle og Silkeborg.

Betjeningsomfang

Mellemstor regional rute med afgange hver anden time samt ekstra afgange morgen og eftermiddag.

Lørdag og søndag har ruten 4-5 afgange i hver retning.

Ruteøkonomi

Oplysninger fra køreplanår 2022/2023
12.602 køreplantimer.
5 kontraktbus.

Oplysninger fra forventet regnskab 2022
Udgifter: 8.761.902 kr.
Indtægter: 2.939.566 kr.
Selvfinansieringsgrad: 34%

Kontraktforhold

49. udbud, kombination A.
Ruter i kontrakt: 104, 105, 110, 112, 114, 116, 202, 205, 215, 220, 501, 502, 504, 513, 518, 523, 671, 694, 696 og 704.
Kontraktudløb: 2025.
Reduktionsmulighed hele kontraktperioden (20%): 16.921 køreplantimer.
Reduktionsmulighed pr. køreplanår (7,5%): 7.681 køreplantimer.

Rute 116 Horsens - Nr. Snede - Herning

- Tælling for hverdage i perioden 1/3 til 31/5 2022. Dagene op til påske og dagen efter Kristi himmelfartsdag er ikke medtaget.
- Ruten er regional og kører i Herning, Ikast-Brande, Hedensted og Horsens Kommune.
- Der er på en gennemsnitlig hverdag 610 passagerer med bussen.
- Der er talt på 30 afgange svarende 20,3 passagerer pr. afgang i gennemsnit.

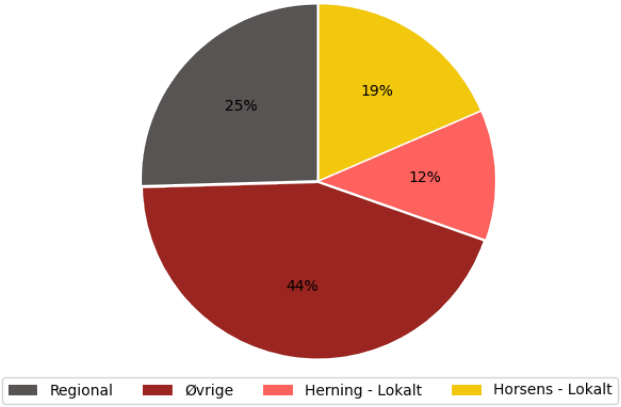

Kommune	Påstigere	Belastning over kommunegrænse	Lokalrejsende
Herning	183,5	111,2	72,3
Ikast-Brande	265,2	203,1	
Hedensted	4,3	88,8	
Horsens	157,1	44,1	113,0
I alt	610,1	447,2	185,3

Rejsekort

Rejsekort rejser udgører ca. 30% af de samlede rejser i Midttrafik. Ruten kører geografisk i 12 zoner. I nedenstående analyse er der kun medtaget rejser som udelukkende er foretaget med 116. I udtræksperioden blev der med rejsekort rejst således på ruten:

9% rejser 1 zone,
35% rejser 2 zoner,
28% rejser 3 zoner,
11% rejser 4 zoner,
8% rejser 5 zoner,
3% rejser 6 zoner,
0% rejser 7 zoner,
4% rejser 8 zoner,
1% rejser 9 zoner,
3% rejser 10 zoner.

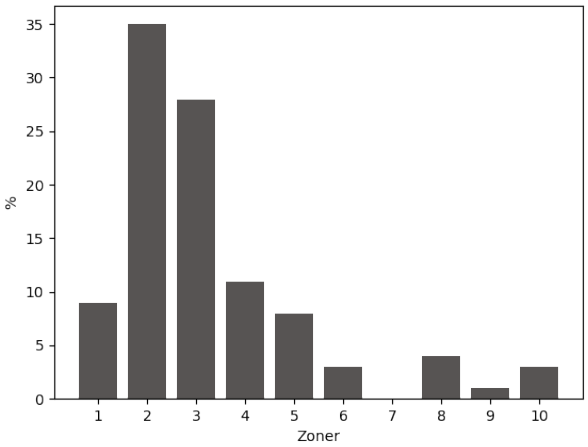

Passagerer over tidsinterval (gns.)

Påstigere i tidsintervaller ift. tidspunkter passagereren er stået på.

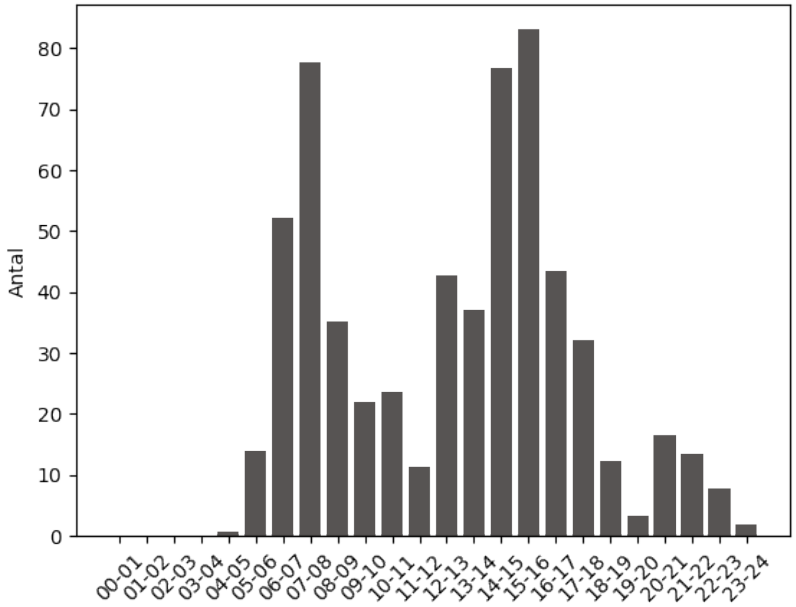

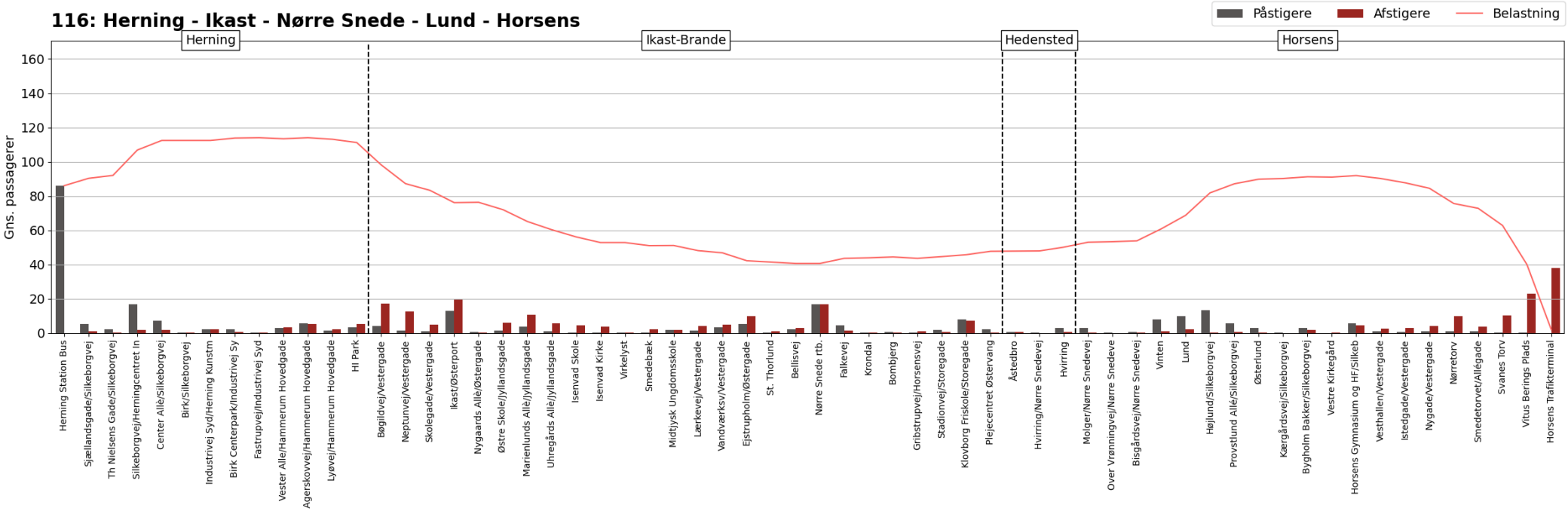
116: Herning - Ikast - Nørre Snede - Lund - Horsens
Påstigere
Afstigere
Belastning
Herning
Ikast-Brande
Hedensted
Horsens
Gns. passagerer
0
20
40
60
80
100
120
140
160
Herning Station Bus
Sjællandsgade/Silkeborgvej
Th Nielsens Gade/Silkeborgvej
Silkeborgvej/Herningcentret In
Center Allé/Silkeborgvej
Birk/Silkeborgvej
Industrivej Syd/Herning Kunstm
Birk Centerpark/Industrivej Sy
Fastrupvej/Industrivej Syd
Vester Alle/Hammerum Hovedgade
Agerskovvej/Hammerum Hovedgade
Lyøvej/Hammerum Hovedgade
HI Park
Bøgildvej/Vestergade
Neptunvej/Vestergade
Skolegade/Vestergade
Ikast/Østerport
Nygaards Allé/Østergade
Østre Skole/Jyllandsgade
Marienlunds Allé/Jyllandsgade
Uhregårds Allé/Jyllandsgade
Isenvad Skole
Isenvad Kirke
Virkelyst
Smedebæk
Midtjysk Ungdomsskole
Lærkevej/Vestergade
Vandværksv/Vestergade
Ejstrupholm/Østergade
St. Thorlund
Bellisvej
Nørre Snede rtb.
Falkevej
Krondal
Bombjerg
Gribstrupvej/Horsensvej
Stadionvej/Storegade
Klovborg Friskole/Storegade
Plejecentret Østervang
Åstedbro
Hvirring/Nørre Snedevej
Hvirring
Molger/Nørre Snedevej
Over Vrønningvej/Nørre Snedeve
Bisgårdsvej/Nørre Snedevej
Vinten
Lund
Højlund/Silkeborgvej
Provstlund Allé/Silkeborgvej
Østerlund
Kærgårdsvej/Silkeborgvej
Bygholm Bakker/Silkeborgvej
Vestre Kirkegård
Horsens Gymnasium og HF/Silkeb
Vesthallen/Vestergade
Istedgade/Vestergade
Nygade/Vestergade
Nørretorv
Smedetorvet/Allégade
Svanes Torv
Vitus Berings Plads
Horsens Trafikterminal

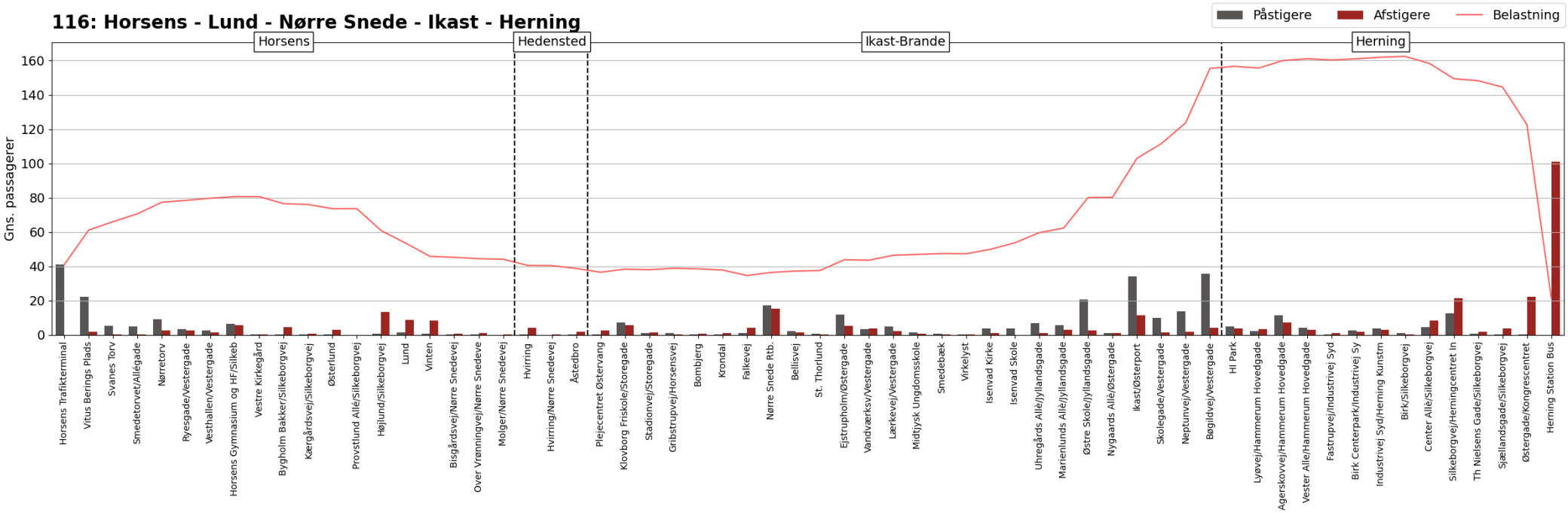
116: Horsens - Lund - Nørre Snede - Ikast - Herning
Påstigere
Afstigere
Belastning
Horsens
Hedensted
Ikast-Brande
Herning
Gns. passagerer
0
20
40
60
80
100
120
140
160
Horsens Trafikterminal
Vitus Berings Plads
Svanes Torv
Smedetorvet/Allégade
Nørretorv
Pyesgade/Vestergade
Vesthallen/Vestergade
Horsens Gymnasium og HF/Silkeb
Bygholm Bakker/Silkeborgvej
Kærgårdsvej/Silkeborgvej
Vestre Kirkegård
Østerlund
Provstlund Allé/Silkeborgvej
Højlund/Silkeborgvej
Lund
Vinten
Bisgårdsvej/Nørre Snedevej
Over Vrønningvej/Nørre Snedeve
Molger/Nørre Snedevej
Hvirring
Hvirring/Nørre Snedevej
Åstedbro
Plejecentret Østervang
Klovborg Friskole/Storegade
Stadionvej/Storegade
Gribstrupvej/Horsensvej
Bombjerg
Krondal
Falkevej
Nørre Snede Rtb.
Bellisvej
St. Thorlund
Ejstrupholm/Østergade
Vandværksv/Vestergade
Lærkevej/Vestergade
Midtjysk Ungdomsskole
Smedebæk
Virkelyst
Isenvad Kirke
Isenvad Skole
Uhregårds Allé/Jyllandsgade
Marienlunds Allé/Jyllandsgade
Østre Skole/Jyllandsgade
Nygaards Allé/Østergade
Ikast/Østerport
Skolegade/Vestergade
Neptunvej/Vestergade
Bøgildvej/Vestergade
HI Park
Lyøvej/Hammerum Hovedgade
Agerskovvej/Hammerum Hovedgade
Vester Alle/Hammerum Hovedgade
Fastrupvej/Industrivej Syd
Birk Centerpark/Industrivej Sy
Industrivej Syd/Herning Kunstm
Birk/Silkeborgvej
Center Allé/Silkeborgvej
Silkeborgvej/Herningcentret In
Th Nielsens Gade/Silkeborgvej
Sjællandsgade/Silkeborgvej
Østergade/Kongrescentret
Herning Station Bus

Rute 215
Vejle - Silkeborg

Bestiller

Region Midtjylland.
Ruten indeholder kørsel som finansieres af Region Syddanmark.

Hovedopgave

Ruten forbinder strækningen mellem Vejle og Silkeborg. Undervejs betjener ruten byerne Tørring, Nørre Snede, Bryrup og Them.

Ruten betjener uddannelsessteder i Vejle og Silkeborg samt Vejle Sygehus, Tørring Gymnasium og Statsfængslet Midtjylland.

I Nørre Snede har ruten korrespondance med rute 116 til/fra Horsens og Herning.

Betjeningsomfang

Mellemstor regional rute med timedrift i dagtimerne.

Aften og weekend har ruten afgange hver anden time.

Ruteøkonomi

Oplysninger fra køreplanår 2022/2023
11.748 køreplantimer.
6 kontraktbusser.

Oplysninger fra forventet regnskab 2022
Udgifter: 8.230.720 kr.
Indtægter: 4.339.429 kr.
Selvfinansieringsgrad: 53%

Kontraktforhold

49. udbud, kombination A.
Ruter i kontrakt: 104, 105, 110, 112, 114, 116, 202, 205, 215, 220, 501, 502, 504, 513, 518, 523, 671, 694, 696 og 704.
Kontraktudløb: 2025.
Reduktionsmulighed hele kontraktperioden (20%): 16.921 køreplantimer.
Reduktionsmulighed pr. køreplanår (7,5%): 7.681 køreplantimer.

Rute 215 Vejle - Nr. Snede - Silkeborg

- Tælling for hverdage i perioden 1/3 til 31/5 2022. Dagene op til påske og dagen efter Kristi himmelfartsdag er ikke medtaget.
- Ruten er regional og kører i Silkeborg, Ikast-Brande, Hedensted og Vejle Kommune.
- Der er på en gennemsnitlig hverdag 690 passagerer med bussen.
- Der er talt på 43 afgange svarende 16,1 passagerer pr. afgang i gennemsnit.

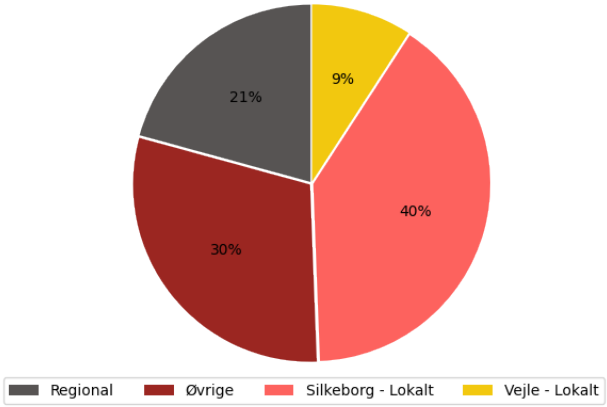

Kommune	Påstigere	Belastning over kommunegrænse	Lokalrejsende
Silkeborg	293,7	16,0	277,7
Ikast-Brande	41,0	45,3	
Hedensted	165,1	156,9	
Vejle	190,6	127,3	63,3
I alt	690,4	345,5	341,0

Rejsekort

Rejsekort rejser udgører ca. 30% af de samlede rejser i Midttrafik. Ruten kører geografisk i 10 zoner. I nedenstående analyse er der kun medtaget rejser som udelukkende er foretaget med 215. I udtræksperioden blev der med rejsekort rejst således på ruten:

19% rejser 1 zone,
10% rejser 2 zoner,
32% rejser 3 zoner,
29% rejser 4 zoner,
3% rejser 5 zoner,
2% rejser 6 zoner,
2% rejser 7 zoner,
1% rejser 8 zoner,
2% rejser 10 zoner.

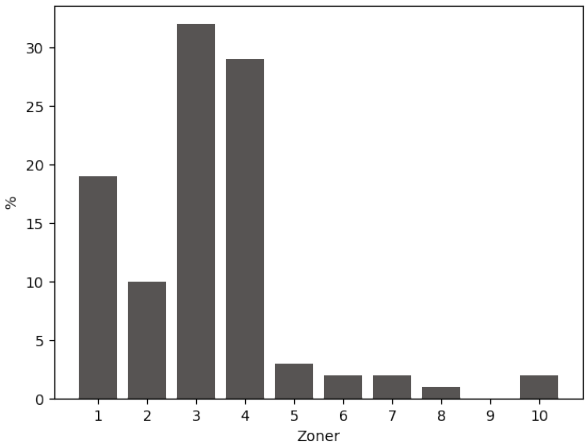

Passagerer over tidsinterval (gns.)

Påstigere i tidsintervaller ift. tidspunkter passagereren er stået på.

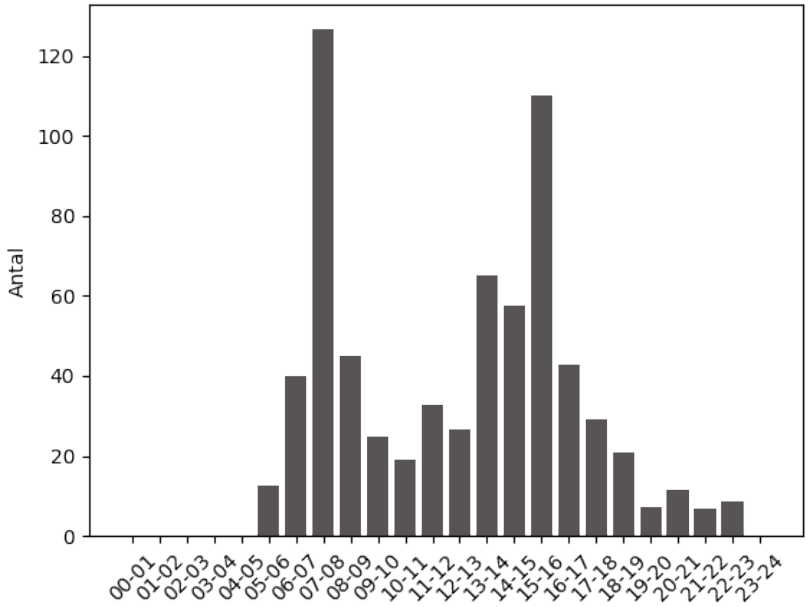

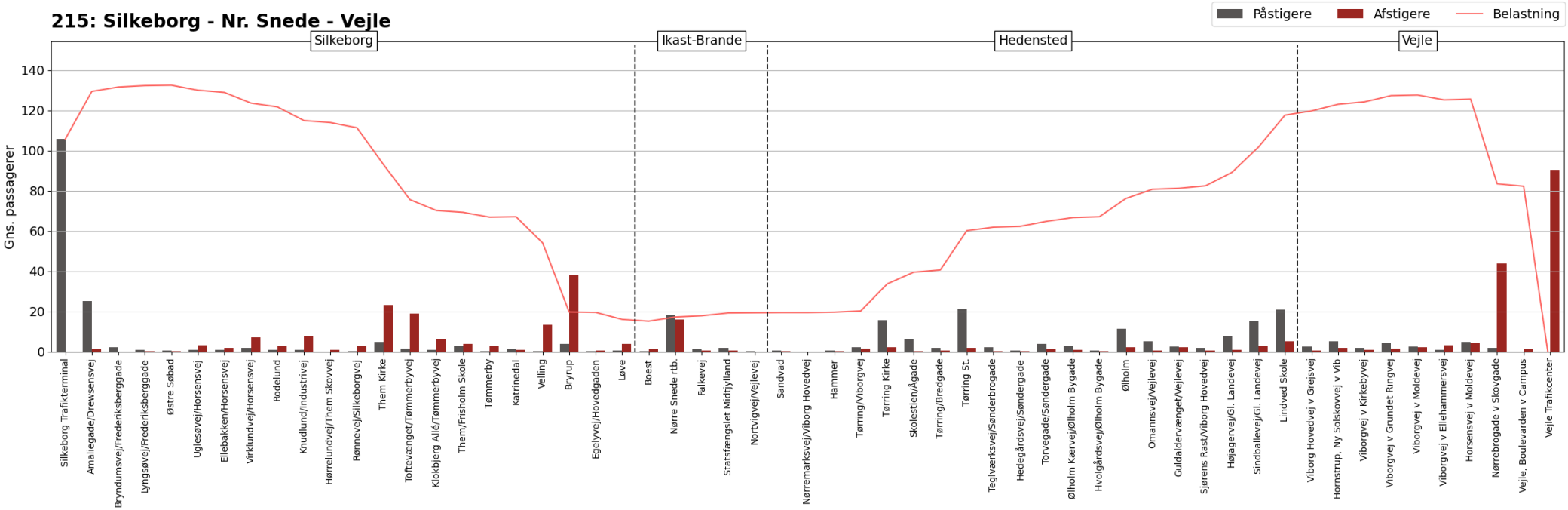
215: Silkeborg - Nr. Snede - Vejle
Påstigere
Afstigere
Belastning
Silkeborg
Ikast-Brande
Hedensted
Vejle
Gns. passagerer
0
20
40
60
80
100
120
140
Silkeborg Trafikterminal
Amaliegade/Drewsensvej
Bryndumsvej/Frederiksberggade
Lyngsøvej/Frederiksberggade
Østre Søbad
Uglesøvej/Horsensvej
Ellebakken/Horsensvej
Virklundvej/Horsensvej
Rodelund
Knudlund/Industrivej
Hørrelundvej/Them Skovvej
Rønnevej/Silkeborgvej
Them Kirke
Toftevænget/Tømmerbyvej
Klokbjerg Allé/Tømmerbyvej
Them/Frisholm Skole
Tømmerby
Katrinedal
Velling
Bryrup
Egelyvej/Hovedgaden
Løve
Boest
Nørre Snede rtb.
Falkevej
Statsfængslet Midtjylland
Nørtvigvej/Vejlevej
Sandvad
Nørremarksvej/Viborg Hovedvej
Hammer
Tørring/Viborgvej
Tørring Kirke
Skolestien/Ågade
Tørring/Bredgade
Tørring St.
Teglværksvej/Sønderbrogade
Hedegårdsvej/Søndergade
Torvegade/Søndergade
Ølholm Kærvej/Ølholm Bygade
Hvolgårdsvej/Ølholm Bygade
Ølholm
Omannsvej/Vejlevej
Guldaldervænget/Vejlevej
Sjørens Rast/Viborg Hovedvej
Højagervej/Gl. Landevej
Sindballevej/Gl. Landevej
Lindved Skole
Viborg Hovedvej v Grejsvej
Hornstrup, Ny Solskovvej v Vib
Viborgvej v Kirkebyvej
Viborgvej v Grundet Ringvej
Viborgvej v Moldevej
Viborgvej v Ellehammersvej
Horsensvej v Moldevej
Nørrebrogade v Skovgade
Vejle, Boulevarden v Campus
Vejle Trafikcenter

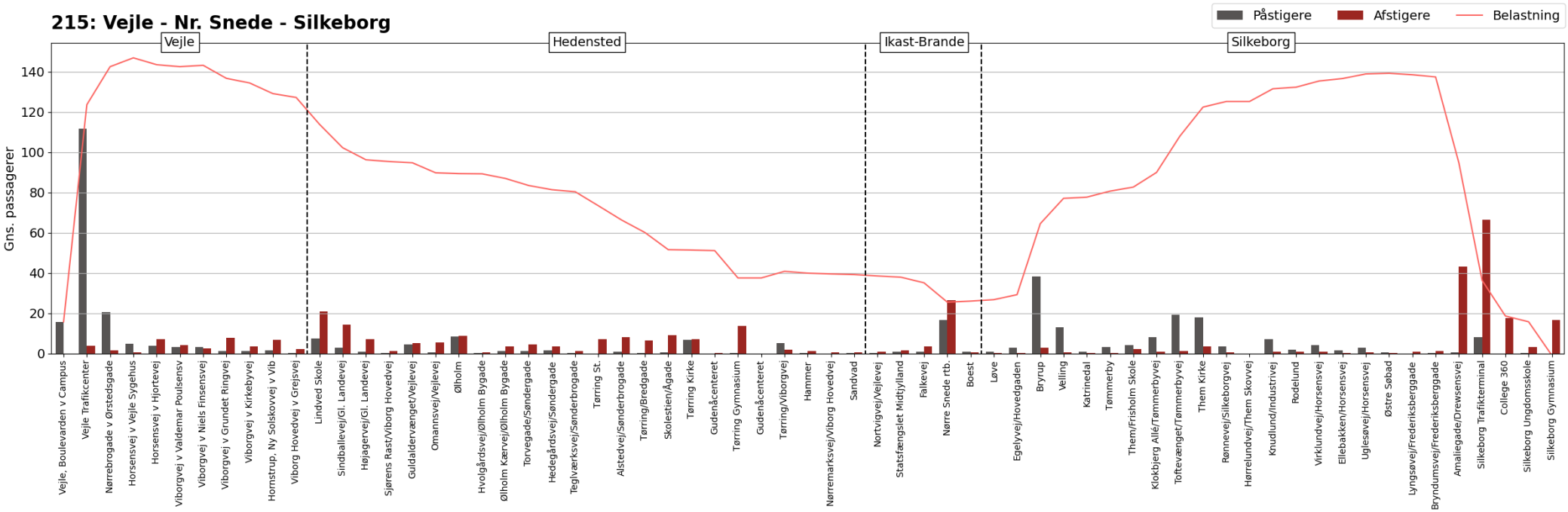
215: Vejle - Nr. Snede - Silkeborg
Påstigere
Afstigere
Belastning
Vejle
Hedensted
Ikast-Brande
Silkeborg
Gns. passagerer
0
20
40
60
80
100
120
140
Vejle, Boulevarden v Campus
Vejle Trafikcenter
Nørrebrogade v Ørstedsgade
Horsensvej v Vejle Sygehus
Horsensvej v Hjortevej
Viborgvej v Valdemar Poulsensv
Viborgvej v Niels Finsensvej
Viborgvej v Grundet Ringvej
Viborgvej v Kirkebyvej
Hornstrup, Ny Solskovvej v Vib
Viborg Hovedvej v Grejsvej
Lindved Skole
Sindballevej/Gl. Landevej
Højagervej/Gl. Landevej
Sjørens Rast/Viborg Hovedvej
Guldaldervænget/Vejlevej
Omannsvej/Vejlevej
Ølholm
Hvolgårdsvej/Ølholm Bygade
Ølholm Kærvej/Ølholm Bygade
Torvegade/Søndergade
Hedegårdsvej/Søndergade
Teglværksvej/Sønderbrogade
Tørring St.
Alstedvej/Sønderbrogade
Tørring/Bredgade
Skolestien/Ågade
Tørring Kirke
Gudenåcenteret
Tørring Gymnasium
Gudenåcenteret
Tørring/Viborgvej
Hammer
Nørremarksvej/Viborg Hovedvej
Sandvad
Nørtvigvej/Vejlevej
Statsfængslet Midtjylland
Falkevej
Nørre Snede rtb.
Boest
Løve
Egelyvej/Hovedgaden
Bryrup
Velling
Katrinedal
Tømmerby
Them/Frisholm Skole
Klokbjerg Allé/Tømmerbyvej
Toftevænget/Tømmerbyvej
Them Kirke
Rønnevej/Silkeborgvej
Hørrelundvej/Them Skovvej
Knudlund/Industrivej
Rodelund
Virklundvej/Horsensvej
Ellebakken/Horsensvej
Uglesøvej/Horsensvej
Østre Søbad
Lyngsøvej/Frederiksberggade
Bryndumsvej/Frederiksberggade
Amaliegade/Drewsensvej
Silkeborg Trafikterminal
College 360
Silkeborg Ungdomsskole
Silkeborg Gymnasium

Rute 509
Ejstrupholm – Nørre Snede – Brædstrup

Bestiller

Region Midtjylland.

Hovedopgave

Ruten forbinder uddannelsessøgende fra Ejstrupholm, Nørre Snede, Brædstrup, Bakkebo, Hammer, Sandvad og Ploustrup til Tørring Gymnasium.

Afgangene er tilpasset ringetider på Tørring Gymnasium.

Betjeningsomfang

Mindre regional rute (uddannelsesrute) med afgange morgen.

Kun kørsel på skoledage.

Ruteøkonomi

Rutens afgange køres på aftaler om fast ekstrakørsel samt med ledige busser på andre ruter.

Oplysninger fra køreplanår 2022/2023
104 køreplantimer.
1 aftale om fast ekstrakørsel på 1 time.

Oplysninger fra forventet regnskab 2022
Udgifter: 290.446 kr.
Indtægter: 10.566 kr.
Selvfinansieringsgrad: 4%

Kontraktforhold

49. udbud, kombination A.
Ruter i kontrakt: 104, 105, 110, 112, 114, 116, 202, 205, 215, 220, 501, 502, 504, 513, 518, 523, 671, 694, 696 og 704.
Kontraktudløb: 2025.
Reduktionsmulighed hele kontraktperioden (20%): 16.921 køreplantimer.
Reduktionsmulighed pr. køreplanår (7,5%): 7.681 køreplantimer.

Rute 509 Ejstrupholm - Nr. Snede / Brædstrup - Tørring Gymnasium

- Tælling for hverdage i perioden 1/3 til 31/5 2022. Dagene op til påske og dagen efter Kristi himmelfartsdag er ikke medtaget.
- Ruten er regional og kører i Ikast-Brande, Hedensted og Horsens Kommune.
- Der er på en gennemsnitlig hverdag 17 passagerer med bussen.
- Der er talt på 2 afgange svarende 8,6 passagerer pr. afgang i gennemsnit.

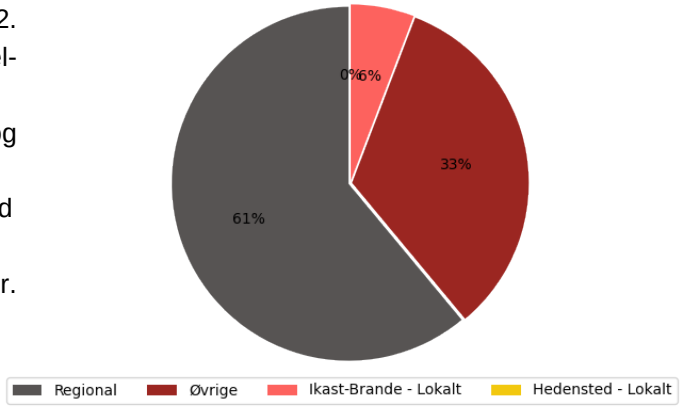

Kommune	Påstigere	Belastning over kommunegrænse	Lokalrejsende
Ikast-Brande	11,5	10,5	1,0
Hedensted	0,5	11,0	
Horsens	4,5	15,5	
Ikast-Brande	0,7	16,2	
Hedensted	0,0	0,0	0,0
I alt	17,2	53,2	1,0

Rejsekort

Rejsekort rejser udgører ca. 30% af de samlede rejser i Midttrafik. Ruten kører geografisk i 7 zoner. I nedenstående analyse er der kun medtaget rejser som udelukkende er foretaget med 509. I udtræksperioden blev der med rejsekort rejst således på ruten:

100% rejser 4 zoner.

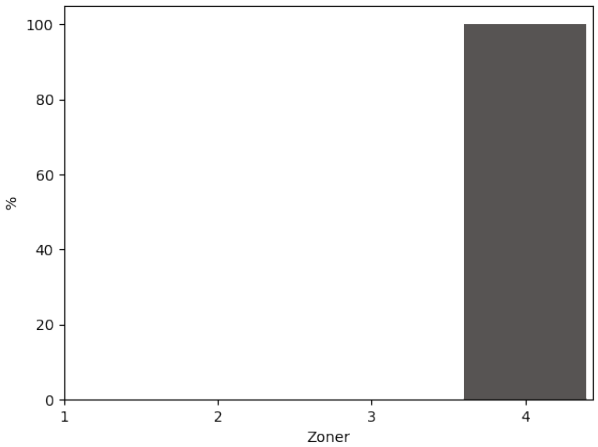

Passagerer over tidsinterval (gns.)

Påstigere i tidsintervaller ift. tidspunkter passagereren er stået på.

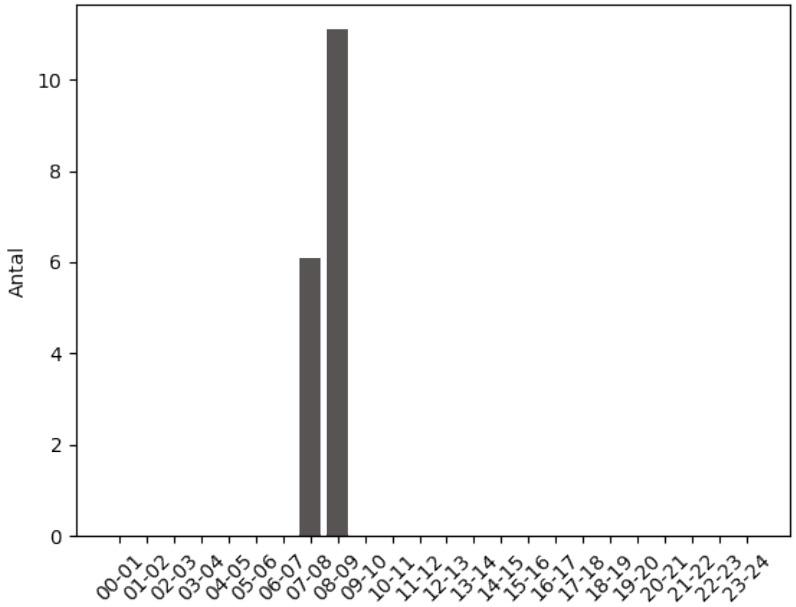

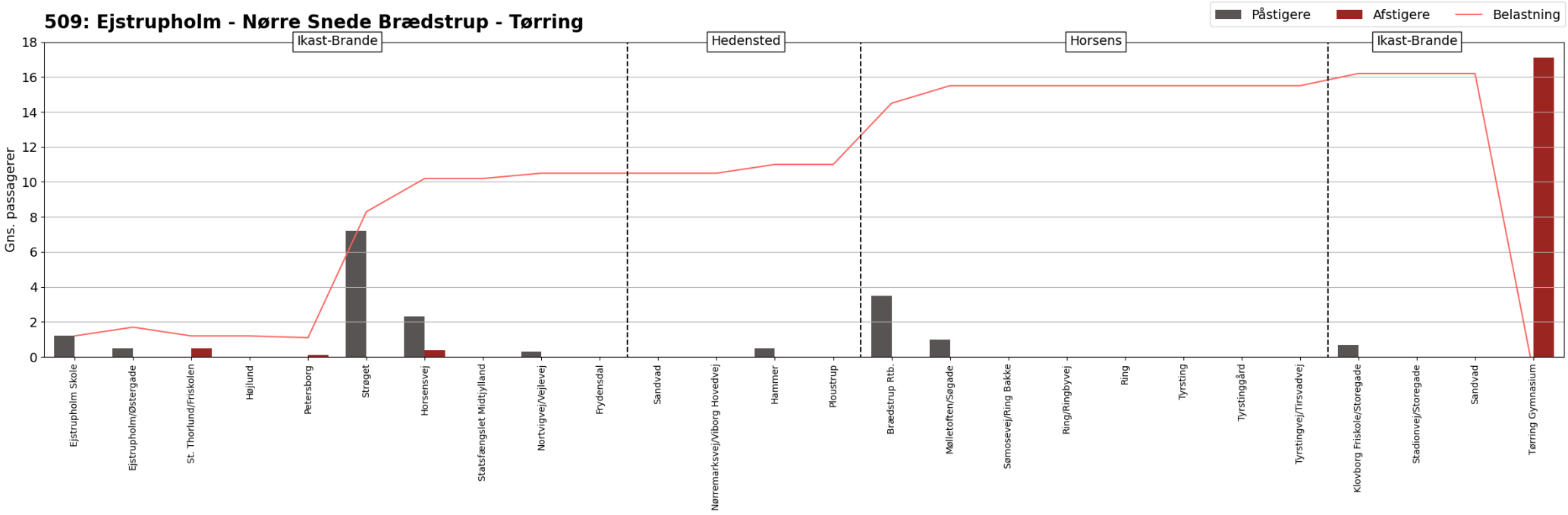
509: Ejstrupholm - Nørre Snede Brædstrup - Tørring
Påstigere
Afstigere
Belastning
Gns. passagerer
Ikast-Brande
Hedensted
Horsens
Ikast-Brande
0
2
4
6
8
10
12
14
16
18
Ejstrupholm Skole
Ejstrupholm/Østergade
St. Thorlund/Friskolen
Højlund
Petersborg
Strøget
Horsensvej
Statsfængslet Midtjylland
Nortvrigvej/Vejlevej
Frydensdal
Sandvad
Nørremarksvej/Viborg Hovedvej
Hammer
Ploustrup
Brædstrup Rtb.
Møllestoften/Søgade
Sømosevej/Ring Bakke
Ring/Ringbyvej
Ring
Tyrsting
Tyrstinggård
Tyrstingvej/Tirsvadvej
Klovborg Friskole/Storegade
Stadionvej/Storegade
Sandvad
Tørring Gymnasium