

Viborg Renovation

Egelundvej 6,

8800 Viborg

tina@viborgrenovation.dk



Dispensation til at modtage uforurennet jord - fra et konkret projekt - i sandgrav på matrikel matr. nr. 560ao, Viborg Markjorder i Viborg Kommune

Dato 22. juni 2016

Lars Kristiansen

Tel. +45 7841 1999

Lars.Kristiansen@ru.rm.dk

j.nr.: 1-50-71-19-16

Afgørelse.

Region Midtjylland meddeler hermed **tilladelse** på ansøgning om dispensation fra forbudet mod at tilføre jord til råstofgraven på matr. nr. 560ao, Viborg Markjorder, som ligger inden for Råstofgraveområde-Bjerringholmvej på adressen Bjerringholmvej 4-6, 8800 Viborg.

Side 1

Afgørelsen er truffet med hjemmel i § 52, i Jordforureningsloven.

Sagens baggrund.

Efter § 52 i Lov om forurennet jord er det forbudt at tilføre såvel forurennet som uforurennet jord til råstofgrave og tidligere råstofgrave.

Regionsrådet kan efter lovens § 52, stk. 2, nr. 3 meddele dispensationen såfremt,
"der ikke er risiko for forurening af vandindvindingsanlæg eller af grundvand, der forventes at indgå i den fremtidige drikkevandsforsyning, og andre tilsvarende miljømæssige hensyn ikke taler imod".

Med ansøgning dateret maj 2016 er den 9. juni 2016 modtaget § 52 dispensationsansøgning efter Jordforureningsloven.

Der ønskes modtaget op til 400.000 m³ ren muldjord og råjord fra "Apple-grunden", dvs. fra matr. nr. 8a, 8o, 10f, 4e og 4f Foulum by, Tjele og matr. nr. 4o og 9h Over Viskum by, Viskum – jf. kort side 4.

Råstofgraven på Bjerringholmvej 4-6 er omfattet af tilladelse til råstofindvinding fra Viborg Amt – jf. j. nr. 8-70-3-791-3-98 og fra Viborg Kommune – jf. sagsnr. 2009/25958.

Endvidere har med afgørelse af 29. juni 2009 efter Jordforureningsloven fra Region Midtjylland været meddelt dispensation til at modtage ren jord.

Både tilladelse og dispensation er udløbet pr. 31. oktober 2015.

Udtalelse i Sagen.

Ansøgningen har været forelagt Viborg Kommune den 10. juni 2016. Med mail af 13. juni 2016 giver kommunen følgende udtalelse:

"Der ansøges om at modtage 400.000 m² ren fyldjord fra Apple-projektets grund ved Foulum.

Matr. nre. 560 ao og 560 cs, Viborg Markjorder ligger udenfor OSD og indvindingsoplande til Almene Vandforsyninger.

Lokaliteten ligger dog ca. 450 meter fra et enkeltanlæg, men grundvandets strømningsretning viser, at fyldpladsen ikke påvirker vandforsyningsboringen. Da fyldjord fra Apple-projektet er ren jord, er der ingen risiko forbundet i forhold til grundvand og drikkevand i området, ved opfyldning af jord på de anførte matrikler.

Umiddelbart vil den pågældende renjordsaktivitet ikke blive omfattet af kommunens løbende miljølitsyn, med mindre man supplerende ansøger om indretning af en dieseloliepåfyldningsplads eller lignende. "



Side 2

Region Midtjyllands vurdering.

Region Midtjylland har vurderet ansøgningen i forhold til grundvandsressourcen og den aktuelle vandindvinding i området.

Grusgraven ligger uden for område med særlige drikkevandsinteresser (OSD).

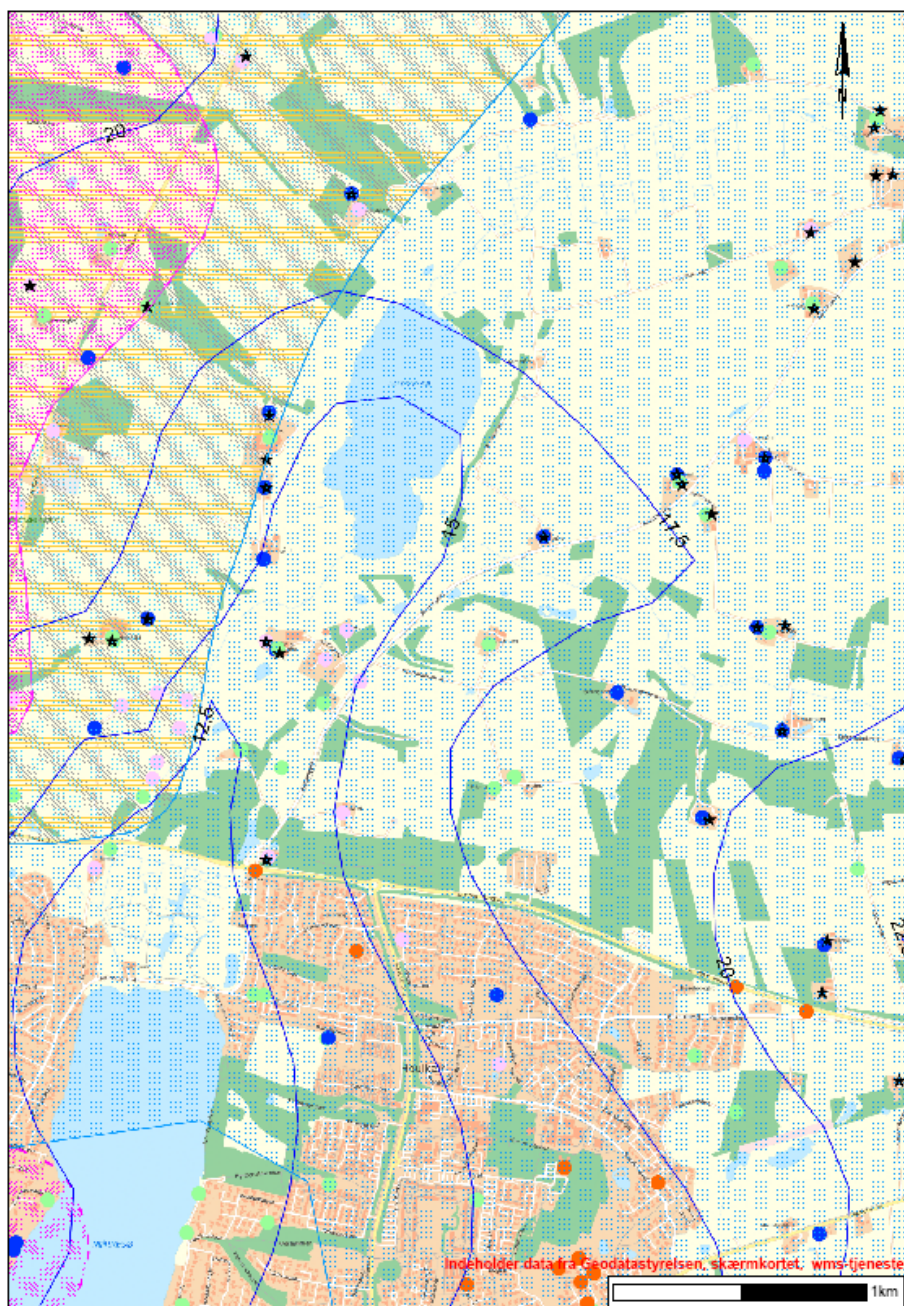
Jordlagene i området varierer, men det generelle billede er et overflade sandlag eller lag med ler/sand/grus i en tykkelse varierende mellem 0 - 12 meter, som overlejrer moræneler eller smeltevandsler med en tykkelse på op til næsten 50 m. Herunder findes igen sandlag – jf. boringer i området DGU arkiv nr. 66.141, 66.350, 66.936, 66.1564, 66.1565.

Grundvandet strømmer mod Nørre Mølleå i retning vest/sydvest. jf. potentialekort på side 3.

Sandlaget udgør kun et lille og ubetydelig grundvandsmagasin, der ikke vurderes at være egnet til drikkevandsproduktion.

Det vurderes derfor, at det ansøgte ikke giver anledning til risiko for forurening af grundvand, der forventes at indgå i den fremtidige drikkevandsforsyning.

Afstanden til Nørre Mølleå er knap 1 km. En eventuel påvirkning af vandløbet vurderes på baggrund af geologien og afstanden at være usandsynlig.



Potentialekort over området.

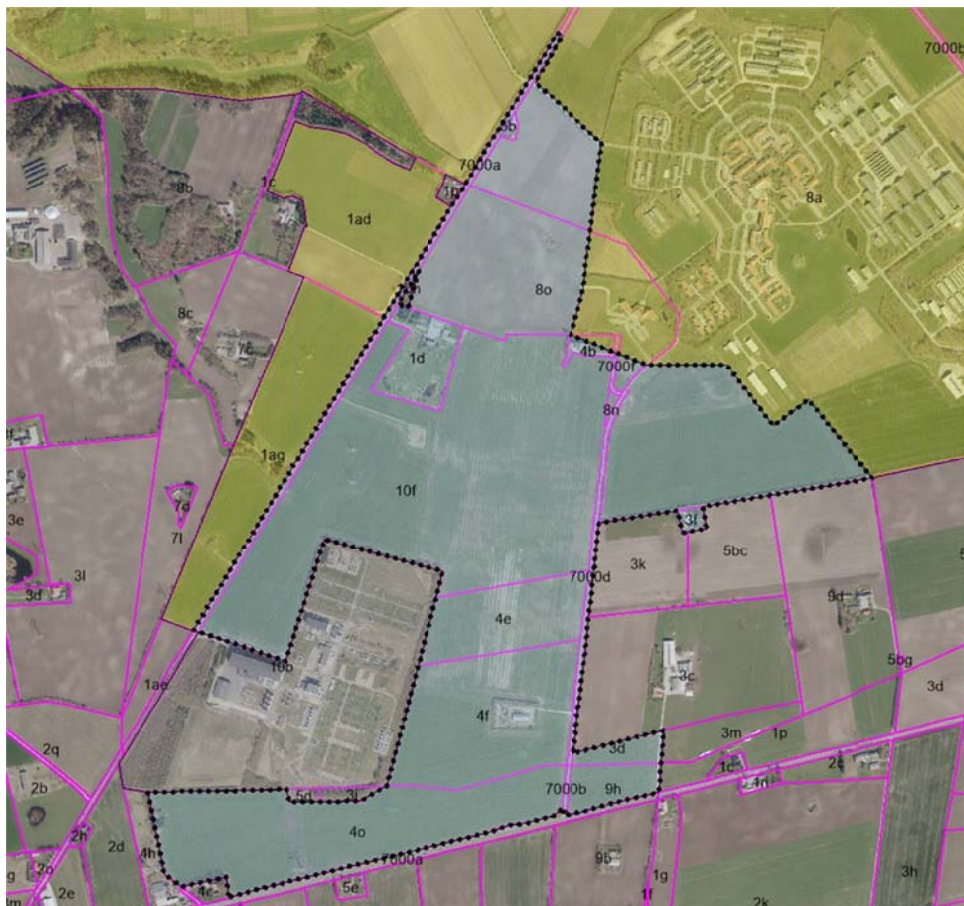
Flyfoto siden 1954 til i dag er gennemgået for "Apple-grunden", og der er intet der indikerer, at der jorden været andet end drevet og dyrket som landbrugsjord.

Der er således tale om et konkret større parti jord, som endvidere af Viborg kommune, der med kendskab til baggrund for jorden, er blevet klassificeret som værende frit omsættelig dvs. jorden overholder kriteriet for klasse 1 jord.

Dispensation og vilkår til modtagelse af fyldjord

Region Midtjylland meddeler hermed dispensation til modtagelse af uforurennet jord på matr.nr. 560ao, Viborg Markjorder i Viborg Kommune.

Der må kun modtages overjord fra "Apple-grunden", dvs. fra matr. nr. 8a, 8o, 10f, 4e og 4f Foulum by, Tjele og matr. nr. 4o og 9h Over Viskum by, Viskum – jf. nedenstående kort.



Kort over "Apple-grunden" hvorfra der må modtages ren jord.

Denne dispensation gælder indtil jorden fra "Apple-grunden" er fjernet, dog senest til den 1. november 2017.

Dispensationen meddeles efter jordforureningslovens § 52 stk. 3.

Jorden skal anvendes til efterbehandling i overensstemmelse med gældende efterbehandlingsvilkår – jf. råstofvindingsstilladelse j. nr. fra Viborg Amt – jf. j. nr. 8-70-3-791-3-98 og fra Viborg Kommune – jf. sagsnr. 2009/25958.

Dispensationen meddeles efter jordforureningslovens § 52.

Der er efter jordforureningslovens § 52 stk. 3 knyttet følgende vilkår til dispensationen.

- 1) Jorden må modtages inden for det markerede område i form af markering med rødt på vedlagte kortbilag side 7 – dateret den 17. juni 2016.
- 2) Der må kun tilføres uforurenet jord. Fyldjorden må ikke indeholde byggeaffald eller andre fremmedlegemer f.eks. asfalt, slagge, træ, plastik m.v.
- 3) Når jorden modtages i grusgraven, skal den kontrolleres ved syn og evt. lugt. Afvises jorden på grund af indhold af affald eller mistanke om forurening, skal Viborg Kommune orienteres med henblik på anvisning af alternativ bortskaffelse af den afviste jord.
- 4) Når grusgraven er ubemandet, skal adgangsveje være lukket med bom eller lignende, således at det ikke er muligt for uvedkommende at læsse jord af.
- 5) Der skal senest den 1. marts 2017, evt. også senest den 1. marts 2018 indsendes en oversigt over den eksakte mængde modtagne fyldjord til Region Midtjylland, Jord & Råstoffer, Skottenborg 26, 8800 Viborg.

Indberetningsskema (skemaet "Indberetning af modtaget fyldjord") er vedlagt. Ekstra skemaer kan hentes på Region Midtjyllands hjemmeside på Internettet.

Offentliggørelse og klagevejledning

Tilladelsen vil snarest blive offentliggjort på internettet på Region Midtjyllands Hjemmeside.

Afgørelsen efter Jordforureningsloven kan påklages til Natur- og Miljøklagenævnet af ansøgeren, klageberettigede myndigheder, samt enhver der har en væsentlig, individuel interesse i sagens udfald. Klagefristen er 4 uger fra den dag afgørelsen er meddelt pågældende. Klage indgives via Klageportalen der fremgår på Natur- og Miljøklagenævnets hjemmeside, www.nmkn.dk.

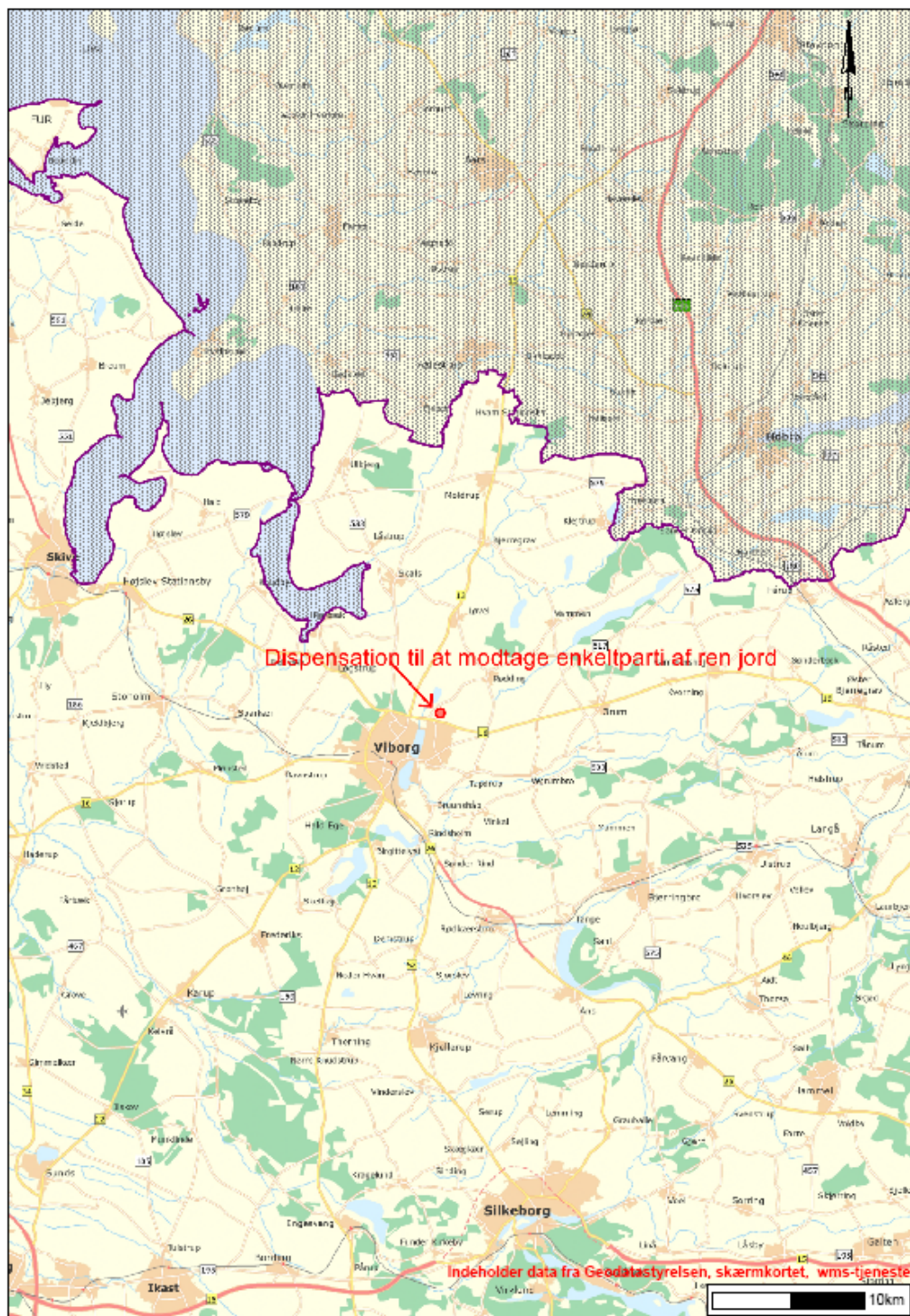
Hvis afgørelsen ønskes prøvet ved en domstol, skal sagen være anlagt inden 12 måneder efter, at afgørelsen er truffet.

Yderligere oplysninger kan desuden fås hos undertegnede.

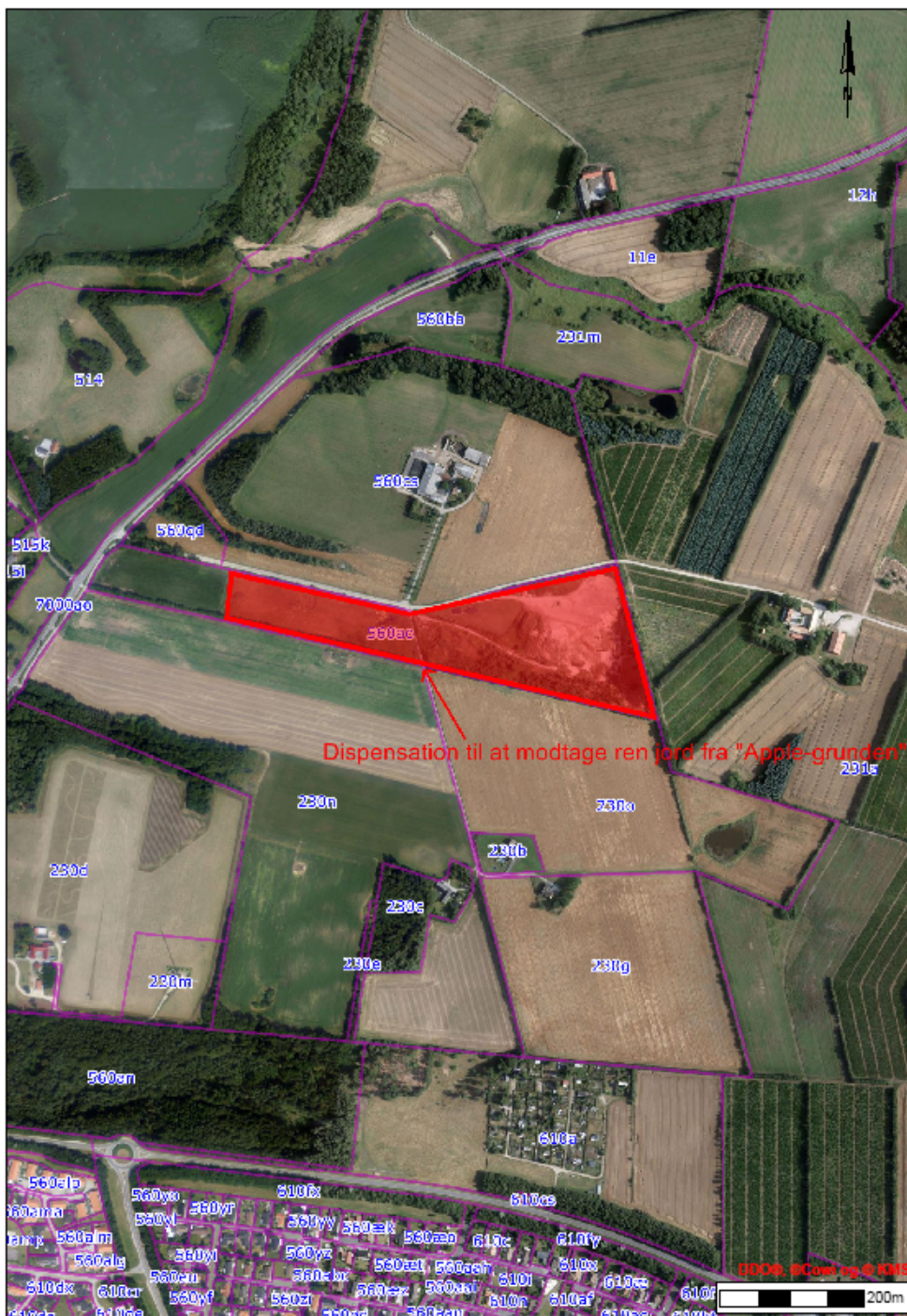
Kopi af dette brev er via mail / brev sendt til:

- Viborg Kommune, viborg@viborg.dk
- Viborg Kommune, Att.: Villy Dollerup Bach, vdb@viborg.dk
- Viborg Kommune, Att.: Poul Blicher Andersen, pba@viborg.dk
- Sundhedsstyrelsen, Embedslægeinstitutionen Nord, senord@sst.dk
- Henning Jensen, Bjerringholmvej 1, 8800 Viborg


Lars Kristiansen
Geolog



Dispensation til at modtage ren jord i råstofgrav



Dispensation til at modtage ren jord i råstofgrav