



De Kulturhistoriske Museer Holstebro

Region Midtjylland
Regional Udvikling
Klima, Ressourcer og Grøn Omstilling
Skottenborg 26
8800 Viborg
Att.: Nanna Renee Lauridsen

Holstebro den 6. maj 2021

Udtalelse vedr. høring i forbindelse med ansøgning om tilladelse til råstofindvinding på matr. 3i, 3y og 5r Havris, Tvis

Region Midtjylland har den 28. april 2021 anmodet Holstebro Museum i henhold til råstoflovens administrationscirkulære om en udtalelse i forbindelse med ansøgning om tilladelse til råstofindvinding på matr. nr. 3i, 3y og 5r Havris, Tvis i henhold til Museumslovens § 25-27.

Det berørte areal ligger på et areal, hvor der ikke tidligere er registreret fortidsminder. I området generelt findes en del gravhøje – både fredede og overpløjede. Det berørte areal ligger på en mindre bakkeknold på den store Skovbjerg Bakkeø, hvor der typisk er sandsynlighed for fund af bopladser og/eller begravelser fra oldtiden på de højtliggende plateauer.

Holstebro Museum vurderer, at der er risiko for ødelæggelse af væsentlige fortidsminder i forbindelse med det planlagte anlægsarbejde, hvorfor museet anbefaler en forudgående forundersøgelse.

Hvis råstofindvinder alligevel vælger at gå i gang uden en forudgående forundersøgelse skal museet bemærke, at man er pligtig til at standse sit arbejde, når man påtræffer fortidsminder. Anlægsarbejdet skal jf. museumslovens § 27, stk. 2 øjeblikkeligt standses i det omfang, det berører fortidsmindet. Fortidsmindet skal straks anmeldes til Holstebro Museum, som vurderer, om der skal laves yderligere undersøgelser, inden anlægsarbejdet kan fortsætte.

I en eventuel indvindingstilladelse skal der stå, at råstofindvinder skal kontakte Holstebro Museum i god tid forud for anlægsarbejdets opstart. Museet kontaktes på tlf. 96115010.

Med venlig hilsen

Mette Klingenberg
Museumsinspektør

08-11-2021

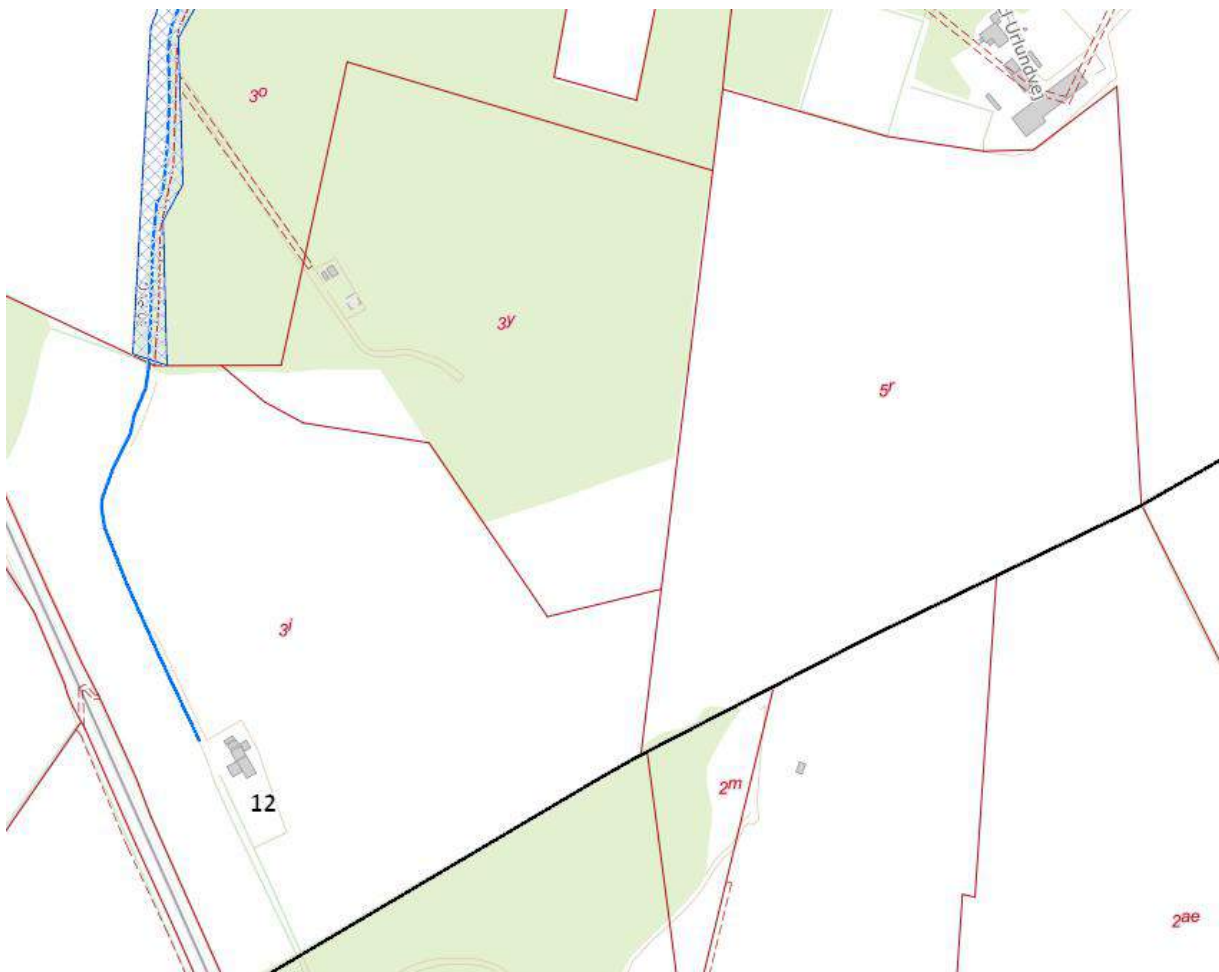
Kommentar vedr. ansøgning om råstofudvinding på del af matr.nr. 3i, 3y, 5r Havris, Tvis i Holstebro Kommune.

Vestforsyning Vand A/S har forsyningsledning der forsyner til matrikel 3i, som er udlagt til råstofudvinding. Forsyningsledningen til området, er der deklaration på.

Ledningen der ligger på matrikel 3i, er vandstikket til Ll. Urlundvej 12 og betegnes som jordledning. Ejer af denne ledning er ejeren af ejendommen Ll. Urlundvej 12

Jordledningen har en alder, så der ikke er registreringer af landmåler. Skal ledningen påvises, skal der rettes henvendelse til ejeren af ejendommen.

Ledningen kan ikke tåle frigravning og skal altid have en jorddækning på min. 1,2 meter.



Bemærkninger fra Herning Kommune

Miljøkonsekvensrapport og udkast til råstoftilladelse på del af matr. 3i, 3y og 5r Havris, Tvis i Holstebro Kommune

Graveplan af 15. september 2021:

Herning Kommune anbefaler, at der bør ske en tilføjelse af de efterbehandlede arealer, som er godkendte, til kortbilagene.

Efterbehandlingsplan af 15. september 2021:

Herning Kommune anbefaler, at der bør ske en tilføjelse af de efterbehandlede arealer, som er godkendte, til kortbilagene.

Miljøkonsekvensrapport af 24. september 2021:

Herning Kommune anbefaler, at der bør ske en tilføjelse af de efterbehandlede arealer, som er godkendte, til kortbilagene.

Afsnit 6.2.1 – kortlægning af arter:

Herning Kommune har i nogle år observeret haletudser af frøer - but- eller spidssnudet frøer i det vandhul, der er godkendt som efterbehandlet samt i et af vandhullerne i den gamle råstofgrav mod vest.

Afsnit 6.3 – tekst på side 21:

Grusgravningen indebærer også indvinding hen over en smal stribe §3 hede, men der er givet dispensation til gennemgravning af Holstebro Kommune, da området efterfølgende reetableres til naturområde [8.].

Det konkrete område, der ønskes reetableret som hede ligger med tilgrænsende øvrige hedeområder både mod syd og nord. I disse områder er der karakteristiske hedeplanter herunder dværgbuske såsom tyttebær og hedelyng. Det må vurderes som meget sandsynligt, at når området efterlades, så vil der inden for en kort årrække indvandre, og etablere sig, mosser, karplanter og dværgbuske fra naboarealer. For at favorisere etableringen af dværgbuske stilles der forslag om, at der drysses frø af hedelyng ud over arealet. Ellers skal området blot grovplaneres efter endt indvinding, hvorefter området efterlades til naturlig succession. Hedeområderne omkring grusgraven er alle under kraftig tilgroning med birk, røn, fyr og rødgran med mere. For at modvirke tilgroning af det nye hedeområde vil der efter henholdsvis 3, 6 og 10 år blive foretaget en rydning af vedplanter på området. Eventuelle eksemplarer af tørst, hvidtjørn og eg lades urørte.

Herning Kommune har følgende kommentarer til ovenstående tekst:

Området med den gamle råstofgrav i Herning Kommune har meget spredt forekomst af dværgbuske og er under kraftig tilgroning af buske og træer.

Hedeområdet i Herning Kommune, der blev gravet bort, fik efterfølgende en lovgørende dispensation med vilkår om, at heden skulle reetableres uden

tilsåning eller tilplantning. Arealet skal jf. vilkår i dispensationen have lov at udvikle sig ved naturlig succession ud fra den frøpulje der allerede findes i området. Her 3-4 år efter har der endnu ikke indfundet sig dværgbuske på arealet. Arealet er under tilgroning af gyvel. Dvs., at det har vist sig, at de givne forhold indtil videre ikke gør, at der har indfundet sig hede vegetation på dette areal.



Region Midtjylland

Dato: 22. december 2021
Sagsnummer: 01.09.00-K04-7-21
Henv. til: Lise Kristensen
Direkte tlf.: 9611 7807
Afdeling tlf.: 9611 7557

Høringsvar råstofindvinding på Matrikel 3i, 3y og 5r Havris, Tvis

Natur

Hermed bemærkninger ang. natur ifm. råstofgravning på matr. nr. 3i:

Der er registreret et § 3 engområde i ca. 70 m afstand vest for råstofindvindingen på matr. nr. 3i. Konsulentfirmaet Cowi har på vegne af Holstebro Kommune i sommeren 2018 besigtiget og gennemgået § 3 engområdet. Der er tale om et græsset engareal med varierende fugtighed fra tørt på grænsen til at være beskyttet med kun spredte engplanter til fugtige mere kæragtige partier med dominans af storer mv. og engen har en moderat naturtilstand. Projektet må ikke påvirke engen negativt ved evt. dræning/afvanding.

Desuden er der registreret et moseområde i den nordvestlige ende af matr.nr. 3i Havris, Tvis, men Cowi har ifm. besigtigelse af området i sommeren 2018 vurderet, at mosen ikke er omfattet af Naturbeskyttelseslovens § 3. § 3 registrering af mosen er endnu ikke opdateret, men vi vil slette denne registrering hurtigst mulig.

Ifm. arbejdet i området er et ca. 850 m² af hede på matr. nr. 5r Havris, Tvis blevet gravet væk. Holstebro Kommune har den 18-11-2021 modtaget en ansøgning om dispensation fra Naturbeskyttelseslovens § 3 til lovliggørelse med reetablering og etablering af erstatningsnatur på matr. nr. 5r. Kopi af ansøgning er vedhæftet til orientering.

I vilkår 49 i udkast til tilladelse til råstofindvinding står der, at "Ved efterbehandling af matr.nr. 3i og 3y Havris, Tvis må der ikke udlægges muld. Mulden kan udlægges på matr.nr. 5r Havris, Tvis."

I den vedhæftede ansøgning om § 3 dispensation til lovliggørelsen er det oplyst, at "Der bliver udlagt overskudsler fra grusgraven langs foden af skrænten for at jævne den lidt ud. Derover bliver der lagt et lag sand, som sikrer en næringsfattig jord. På skrænten og det udlagte sand vil der blive spredt lyng med frø, som derefter kan spire."

Vilkår 49 skal omformuleres således, at muld ikke må placeres indenfor arealet som skal bruges til reetablering og etablering af erstatningsnatur, se vedhæftet ansøgning om lovliggørelse.



Efterbehandlingsplanen skal være i overensstemmelse med § 3 dispensationens vilkår og den kommende afgørelse om lovliggørelse.

Holstebro Kommune har ikke yderligere bemærkninger til udkast ift. Natura 2000-området og bilag IV-arter.

Vandløb

1. Dræn

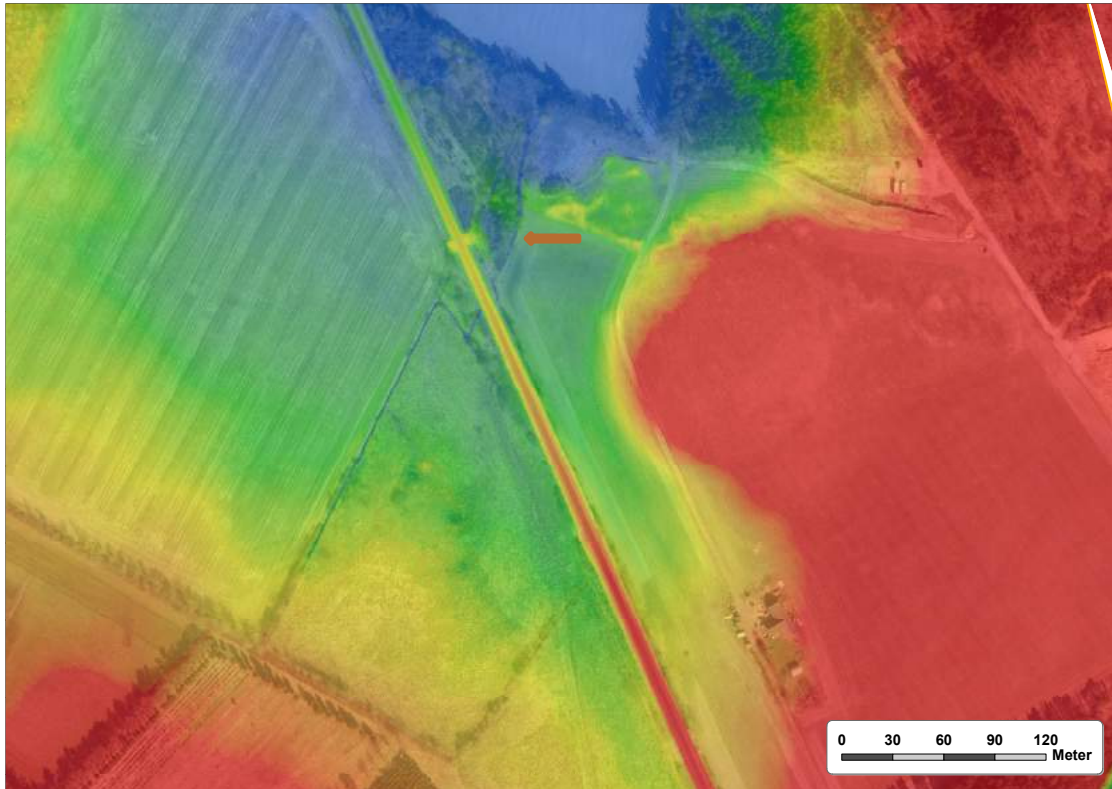
E.3. Tager højde for drænsystemer, der afvander flere matrikler, hvilket er rigtigt fint.

2. Beskyttelse af privat vandløb beliggende på matrikel 3i

Der findes et åbent grøftesystem i det nordvestlige hjørne af matrikel 3i, som er en del af et større privat afvandingsystem bestående af åbne og rørlagte strækninger, der afvander til Morrebæk. Arealet der afvandes via grøften strækker sig til arealer sydvest for jernbanen og udgår på banens vestside et areal op til 64 ha.

Afstanden fra graveområdet til Grøften er vurderet til 65 meter ud fra flyfoto. Grøften har udelukkende afvandingsmæssige formål. Deter vigtigt at de afvandingsmæssige hensyn opretholdelse. Derfor er det vigtigt at arbejdskørsel, evt. oplæg af materiale samt gravearbejdet i området omkring matrikel 3i ikke medvirker til fygning af sediment, som vil kunne påvirke grøftens og det nedstrøms liggende rørlagte vandløbs afvandingssevne ved sedimentaflejringer mm.

Grøftesystemet fremgår af nedenstående figur 1, se de blå kanaliserede strukturer samt orange pil.



Figur 1 viser grøftesystemet østlige udbredelse.

Vedr. efterbehandling

I vilkår 48 står der " Der skal efterbehandles til naturformål på matr.nr. 3i og 3y Havris, Tvis og til jordbrug på matr.nr. 5r Havris, Tvis, i overensstemmelse med en efterbehandlingsplan godkendt af Region Midtjylland."

Holstebro Kommune har tidligere gjort opmærksom på, at det ikke er hensigtsmæssigt at der efterbehandles til jordbrug med mulighed for anvendelse af gødning og pesticider, når der er gravet tæt ved grundvandsspejl (luftfotos tidligere fremsendt). Der risikerer at komme til at stå en sø på arealet med mulighed for direkte afstrømning fra de tilstødende dyrkede arealer.

I ansøgningen skriver ansøger, at jorden dyrkes økologisk efter endt efterbehandling på matr. 5r (side 8 i ansøgningen). Holstebro Kommune opfordre regionen til at dette tinglyses på matriklen – evt. hvis ny lovgivning af bortgravet §3 også skal tinglyses som en ændring til efterbehandlingsplanen på 5r.

Ansøgning om lovliggørelse af bortgravet §3 hede område – matr. 5r Havris, Tvis.

Aulum Grusgrav har tilladelse til indvinding af grus på matrikel 5r, Havris, Tvis, bortset fra en smal stribe beskyttet hede som ligger langs skel op mod matrikel 3y, Havris, Tvis.

Denne stribe hede er bortgravet, da man ved en fejl har indvundet indtil skel på matriklen. Arealet er på 855 m².

Der søges om lovliggørelse af bortgravningen mod at heden genetableres og der udlægges erstatningshede – ca. 2000 m² i alt. Heden bliver anlagt på skrænten og er skematisk vist på vedlagte kort.

Retableringen vil foregå langs vestskrænten af matrikel 5r. Der bliver udlagt overskudsler fra grusgraven langs foden af skrænten for at jævne den lidt ud. Derover bliver der lagt et lag sand, som sikrer en næringsfattig jord. På skrænten og det udlagte sand vil der blive spredt lyng med frø, som derefter kan spire.

Desuden er det planen at plante et område til med træer lidt øst for heden. Skovarealet er skematisk vist på vedlagte kort. Beplantningen vil blive valgt efter aftale med Holstebro kommunes biologer.

Lovliggørelsen stiles til:

Midtjyske Grusgrave A/S
Mørupvej 37, Mørup
7400 Herning

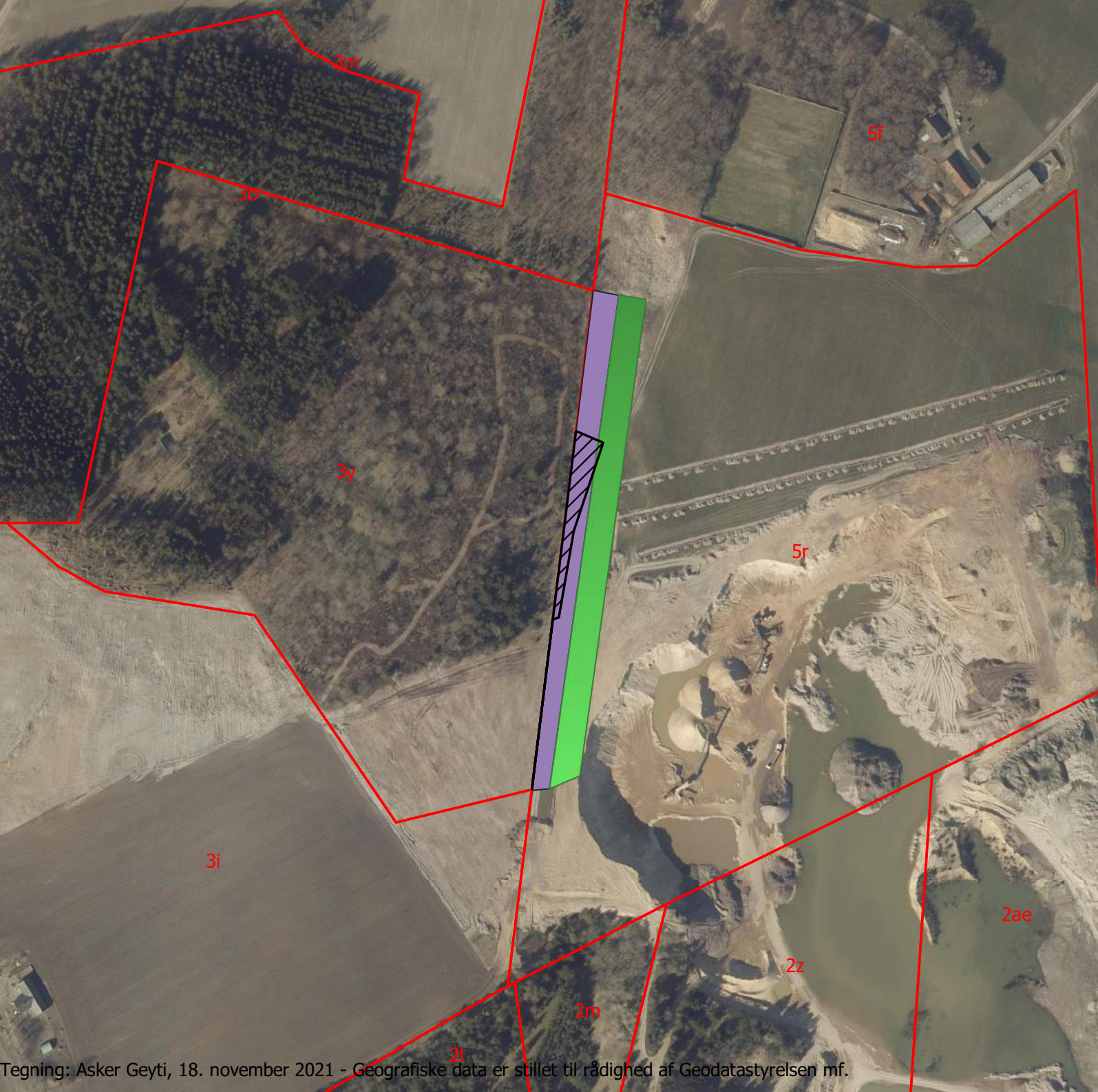
Med venlig hilsen
På vegne af Midtjyske Grusgrave


Asker Geyti
Konsulent

Aulum Grusgrav

Lovliggørelse af bortgravet hede

November 2021



-  Bortgravet hede
-  Erstatningshede
-  Skov
-  JORDSTYKKE

