

ØSTJYSK KALKLEJE V/PETER VISTI MIKKELSEN

Kronborgvej 26

8970 Havndal

**Tilladelse til råstofindvinding på del af matr.nr. 21c Råby By,  
Råby i Randers Kommune gældende i perioden 29. september  
2022 til 28. september 2032**

Dato 29-09-2022

Sagsbehandler Lasse Jeremiassen

Gregersen

Raastoffer@ru.rm.dk

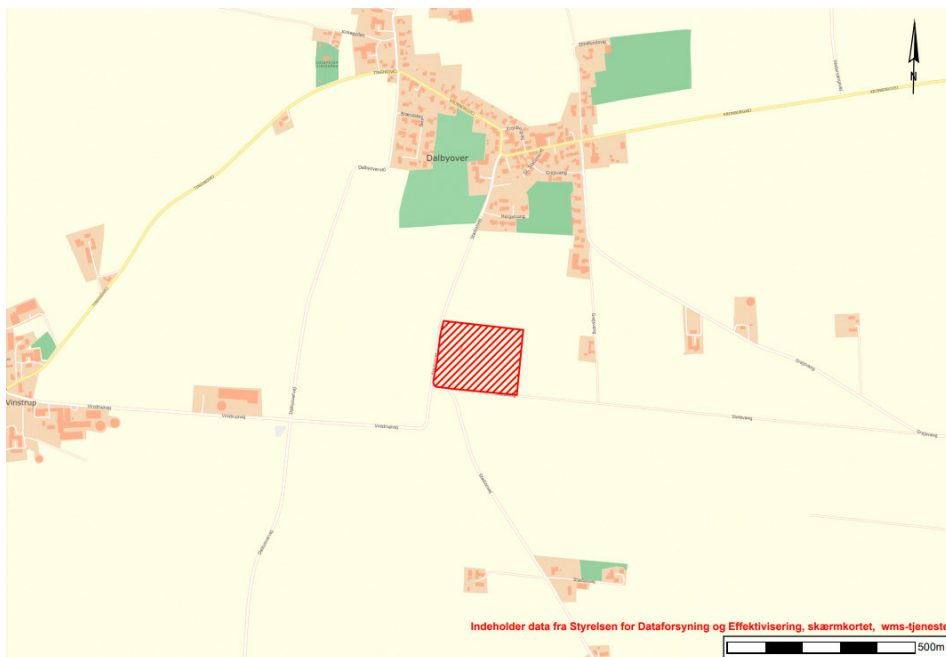
Tel. +4592432298

Sagsnr. 1-50-71-8-22

Side 1



Oversigtskort 1: Kortoversigt over tilladte areal til råstofindvinding (rød skravering).



Oversigtskort 2: Kortoversigt over det tilladte areal til råstofindvinding i forhold til nærmeste byer (rød skravering).

**Ansøger, Indvinder og ejer**

Østjysk Kalkleje  
Kronborgvej 26, Dalbyover  
8970 Havndal

CVR-nr.: 21771570

## Indholdsfortegnelse

<b>A. Afgørelser fra Region Midtjylland .....</b>	<b>5</b>
A.1. Råstofloven.....	5
A.1.1. Natura 2000 og habitatbekendtgørelsen.....	5
A.1.2. Vandplanlægningen, jf. indsatsbekendtgørelsens § 8 .....	6
A.2. Miljøvurderingsloven .....	6
<b>B. Vilkår for indvindingen .....</b>	<b>7</b>
B.1. Vilkår efter råstofloven .....	7
B.1.1. Før indvindingen påbegyndes .....	7
B.1.2. Godkendt materiel .....	7
B.1.3. Driftstider .....	8
B.1.4. Kørsel i råstofgraven .....	8
B.1.5. Støj .....	8
B.1.6. Støv.....	8
B.1.7. Graveafstande og begrænsninger.....	9
B.1.8. Bevaring af geologiske profiler .....	10
B.1.9. Forebyggelse af jord- og grundvandsforurening.....	10
B.1.10. Andre aktiviteter .....	10
B.1.11. Efterbehandling.....	10
<b>C. Generelle bestemmelser iht. råstofloven .....</b>	<b>12</b>
C.1. Råstofindvinding .....	12
C.2. Gyldighed og tilbagekaldelse .....	12
C.3. Tinglysning .....	12
C.4. Grave- og efterbehandlingsplan og sikkerhedsstillelse .....	13
C.4.1. Sikkerhedsstillelse.....	14
C.5. Tilsyn og besigtigelse .....	14
C.6. Indberetning af indvunden mængde .....	15
C.7. Underretning ved konkurs, overdragelse af rettighed mv.....	15
C.8. Råstofafgift .....	15
C.9. Ændring af vilkår .....	15
<b>D. Generelle bestemmelser iht. anden lovgivning.....</b>	<b>16</b>
D.1. Fortidsminder.....	16
D.2. Bygninger, mandskabsvogne m.m. ....	16
D.3. Dræn .....	16
D.4. Fredning og beskyttelse af visse dyre- og plantearter .....	16
D.5. Beskyttelse af søer .....	17
D.6. Vejadgang og færdsel på veje .....	17
D.7. Afstandskrav til offentlig og privat vej .....	17
D.8. Forsyningsledninger .....	18
D.9. Stationære olietanke .....	18
D.10. Affaldshåndtering.....	18
D.11. Tilførsel af jord til råstofgrave.....	19
<b>E. Region Midtjyllands behandling af sagen.....</b>	<b>20</b>
E.1. Planforhold.....	20

E.1.1. Råstofplan .....	20
E.1.2. Kommuneplan .....	20
E.1.3. Lokalplan .....	21
E.2. Miljømæssige forhold .....	21
E.2.1. Grundvandsforekomster, overfladevand og drikkevandsinteresser .....	21
Grundvand .....	21
Overfladevand .....	21
E.2.2. Naturbeskyttelse, Natura 2000 og habitatbekendtgørelsen .....	22
Beskyttede og fredede arter .....	24
E.2.3. Forsyningsledninger .....	25
E.2.4. Støj .....	25
E.2.5. Støv .....	27
E.2.6. Kulturarv .....	27
E.2.7. Landskab .....	27
E.2.8. Færdsel i råstofgraven .....	27
E.2.9. Graveafstande og periferiskråninger .....	28
E.2.10. Efterbehandling .....	29
E.2.11. Andre forhold .....	29
E.3. Konklusion .....	29
<b>F. Grundlag for tilladelsen .....</b>	<b>31</b>
F.1. Ansøgningens indhold .....	31
F.2. Høringssvar .....	32
<b>G. Offentliggørelse og klagevejledning .....</b>	<b>36</b>
G.1. Råstofafgørelsen .....	36
G.2. Afgørelsen i henhold til miljøvurderingsloven .....	37
<b>H. Orientering .....</b>	<b>39</b>
<b>I. Bilag .....</b>	<b>40</b>

# Tilladelse til råstofindvinding i perioden indtil 28. september 2032

Med denne tilladelse har ansøger lov til at grave på det areal, der fremgår af forsiden, på de betingelser, som fremgår af vilkårene i afsnit B og bestemmelserne i afsnit C-D.

## A. Afgørelser fra Region Midtjylland

### A.1. Råstofloven<sup>1</sup>

På baggrund af det foreliggende materiale, og med hjemmel i råstoflovens § 7, stk. 1 og § 8, giver Region Midtjylland hermed tilladelse til årlig indvinding af 2.000 m<sup>3</sup> kalk på de ca. 3,9 ha, der er angivet på vedlagte korttrids bilag A.

Tilladelsen gives på vilkår i medfør af råstoflovens § 10, som beskrevet under afsnit B.1.

#### A.1.1. Natura 2000 og habitatbekendtgørelsen<sup>2</sup>

Før der gives tilladelse efter råstoflovens § 7, skal der ifølge habitatbekendtgørelsens § 6 foretages en vurdering af, om det ansøgte i sig selv eller i forbindelse med andre planer og projekter kan påvirke et Natura 2000-område væsentligt (Natura 2000-væsentlighedsvurdering). Hvis det vurderes, at det ansøgte kan påvirke et Natura 2000- område væsentligt, skal der foretages en nærmere konsekvensvurdering af projektets virkninger på Natura 2000-området under hensyn til bevaringsmålsætningen for det pågældende område. Viser konsekvensvurderingen, at det ansøgte vil skade Natura 2000-områdets integritet, kan der ikke meddeles tilladelse.

Jf. habitatbekendtgørelsens § 10 kan der endvidere ikke gives tilladelse efter råstoflovens § 7, hvis det ansøgte kan:

- 1) beskadige eller ødelægge yngle- eller rasteområder i det naturlige udbredelsesområde for de dyrearter, der er optaget i habitatdirektivets bilag IV, litra a), eller
- 2) ødelægge de plantearter, som er optaget i habitatdirektivets bilag IV, litra b) i alle livsstadier.

Disse arter omtales samlet som bilag IV-arter.

Habitatbekendtgørelsen indeholder i § 10 et krav om, at ved administration af bekendtgørelsens §§ 7 og 8, skal planer og

---

<sup>1</sup> LBK nr. 124 af 26/01/2017 Bekendtgørelse af lov om råstoffer

<sup>2</sup> BEK nr. 2091 af 12/11/2021 Bekendtgørelse om udpegning og administration af internationale naturbeskyttelsesområder samt beskyttelse af visse arter

projekter vurderes i forhold til deres virkning på bilag IV-arter (bilag IV-artsvurdering).

Region Midtjylland vurderer, at projektet ikke vil medføre en væsentlig påvirkning af Natura 2000-områder og finder derfor, at der ikke skal foretages en nærmere konsekvensvurdering. Det vurderes yderligere, at det ansøgte ikke kan beskadige eller ødelægge bilag IV-dyre- eller plantearter. Vurderingen er baseret på forholdene beskrevet i afsnit E.2.2.

#### A.1.2. Vandplanlægningen, jf. indsatsbekendtgørelsens<sup>3</sup> § 8

Før der gives tilladelse efter råstoflovens § 7, skal der ifølge indsatsbekendtgørelsens § 8 foretages en vurdering af, om det ansøgte kan medføre en forringelse af tilstanden for overfladevandområder og grundvandsforekomster.

Regionsrådet kan kun meddele tilladelse til råstofindvinding, hvis afgørelsen ikke medfører en forringelse af tilstanden af overfladevandområder eller grundvandsforekomsters tilstand og ikke hindrer opfyldelse af de fastlagte miljømål for forekomsterne.

Region Midtjylland vurderer, at projektet ikke vil medføre en forringelse af tilstanden for overfladevandområder og grundvandsforekomster og ikke hindrer opfyldelse af de fastlagte miljømål for forekomsterne. Vurderingen er baseret på forholdene beskrevet i afsnit E.2.

#### A.2. Miljøvurderingsloven<sup>4</sup>

Råstofindvinding på arealer under 25 ha er opført på miljøvurderingslovens bilag 2, punkt 2a, og er derfor underlagt lovens bestemmelser om screening af projektets virkning på miljøet.

Med henvisning til miljøvurderingslovens § 21 har Region Midtjylland udført en screening under hensyntagen til kriterierne i bekendtgørelsens bilag 6. Ved screeningen er projektets karakteristika, projektets placering, samt karakteren af den potentielle indvirkning på miljøet blevet vurderet.

På baggrund af screeningen vurderer Region Midtjylland, at projektet ikke vil påvirke miljøet væsentligt og derfor ikke er underlagt krav om udarbejdelse af en miljøkonsekvensrapport. Screeningsafgørelsen er vedlagt som bilag B.

---

<sup>3</sup> BEK nr. 449 af 11/04/2019 Bekendtgørelse om indsatsprogrammer for vandområdedistrikter

<sup>4</sup> LBK nr. 1976 af 27/10/2021 Bekendtgørelse af lov om miljøvurdering af planer og programmer og af konkrete projekter (VVM)

## B. Vilkår for indvindingen

I det efterfølgende defineres "indvindingsområdet" som det areal tilladelsen omfatter. Samme definition gælder for udtrykket "råstofgraven". "Graveareal" defineres som det areal inden for indvindingsområdet, hvor der må graves. Nærmere begrundelse og redegørelse for vilkår findes i afsnit E.

### B.1. Vilkår efter råstofloven

1. Tilladelsen til indvinding af råstoffer og efterbehandling er gældende i perioden fra 29. september 2022 til 28. september 2032.

2. Der må højst indvindes 2.000 m<sup>3</sup> råstoffer pr. år.

3. Råstofftilladelsen omfatter det areal på 3,9 ha, der fremgår af bilag A.

#### B.1.1. Før indvindingen påbegyndes

4. Der skal stilles garanti for opfyldelse af vilkårene om efterbehandling inden tilladelsen må udnyttes (se afsnit C.4.1).

5. Der skal foreligge en grave-og efterbehandlingsplan, som er godkendt af Region Midtjylland. Gravningen og efterbehandlingen skal foregå i overensstemmelse med denne plan.

6. Gravearealet skal afsættes i marken i overensstemmelse med vilkår 22-32.

7. Afmærkningen i marken skal være tydelig og må ikke fjernes eller dækkes med jord. Afmærkningen skal sikres, så den ikke bliver beskadiget. Det kan f.eks. ske med betonringe.

8. Indvinder skal senest 2 uger før muldafrømning underrette Museum Østjylland, med mindre andet er aftalt med museet.

9. Der skal gives meddelelse til Region Midtjylland senest 14 dage inden indvindingens påbegyndelse.

10. Personalet i råstofgraven skal være bekendt med vilkårene for tilladelsen. Et eksemplar af tilladelsen samt senest godkendte grave- og efterbehandlingsplan skal forefindes på pladsen tilgængeligt for personalet.

#### B.1.2. Godkendt materiel

11. Regionen har godkendt anvendelse af følgende materiel:

- 1 stk. gummiged
- 1 stk. traktor

- 1 stk. tørsorteringsanlæg.

Ændring i antal og type af maskiner og anlæg må kun ske efter godkendelse fra Region Midtjylland.

### B.1.3. Driftstider

12. Indvinding og oparbejdning må kun foregå i tidsrummet:

- mandag til fredag kl. 07.00–18.00, dog ikke helligdage,
- lørdag kl. 07.00–14.00, dog ikke helligdage.

13. Udlevering/transport og læsning af materialer, herunder kørsel inden for indvindingsområdet, må kun foregå i tidsrummet:

- mandag til fredag kl. 06.00–18.00, dog ikke helligdage,
- lørdag kl. 07.00–14.00, dog ikke helligdage.

### B.1.4. Kørsel i råstofgraven

14. Uden for driftstiden skal adgangsvejen til råstofgraven være afspærret med aflåst bom eller tilsvarende.

### B.1.5. Støj

15. Udsendelse af ekstern støj fra råstofgraven med tilhørende maskiner og faste og mobile anlæg skal begrænses. Støjniveauet (det energiækvivalente, korrigerede, A-vægtede lydtryksniveau,  $L_r$ ) må ved beboelse i nedenstående tidsrum ikke overstige følgende værdier:

- mandag til fredag kl. 7.00–18.00: 55 dB(A)
- mandag til fredag kl. 06.00–07.00: 40 dB(A)
- lørdag kl. 07.00–14.00: 45 dB(A)

16. I forbindelse med anlægs- og efterbehandlingsperioder accepteres der i tidsrummet 7.00-16.00 på hverdage et støjniveau på 60 dB(A). Arbejdet skal dog tilrettelægges således, at støjgener minimeres mest muligt. Regionen skal orienteres herom.

17. Virksomheden er forpligtet til at bekoste og lade udføre støjmålinger og støjberegninger efter anmodning fra Region Midtjylland. Støjmålinger og støjberegninger kan maksimalt kræves én gang om året, medmindre forholdene i råstofgraven er ændrede. Målemetode og beregningsmodel fastlægges af Region Midtjylland.

18. Støjende anlæg skal om fornødent støjdæmpes således, at ovennævnte grænseværdier kan overholdes.

### B.1.6. Støv

19. Driften må ikke give anledning til væsentlige støvgener uden for indvindingsområdet.



20. Der skal træffes foranstaltninger til hindring af støvdannelse fra interne transportveje, materialebunker og produktionsanlæg.

21. Råstoffer og jorddepoter skal placeres under hensyn til nærliggende beboelsesejendomme.

#### B.1.7. Graveafstande og begrænsninger

22. Der må ikke graves under grundvandsspejl.

23. Der må ikke inddrages areal, herunder afrømmes muld, nærmere naboskel end 5 meter, med mindre der foreligger en af regionen godkendt aftale om skelgennemgravning. Såfremt der ikke vil være behov for neddosning i forbindelse med efterbehandling, kan afstanden mindskes til 3 meter.

24. Der må ikke graves med risiko for skred uden for indvindingsområdet.

25. Der må indvindes over skel, hvis der ligeledes bliver meddelt tilladelse til råstofindvinding på nabomatriklen. Indvinding over skel skal godkendes af Region Midtjylland.

26. Støjvolde og oplag af overjord skal placeres i en afstand til naboskel og vejskel på min. 3 meter.

27. Gravningen skal holdes mindst 25 meter fra grundmurede bygninger, gylletanke eller lignende bygningsanlæg. Herfra må der ikke graves stejlere end anlæg 1:2.

28. Der må ikke graves nærmere end 6 meter til vejskel til kommunevejen Stadionvej samt den private fællesvej Slotsvang syd for indvindingsområdet. Fra de 6 meter må der ikke graves med et stejlere skråningsanlæg end 1:3. Se principskitser i afsnit D.7.

29. Tilstanden må ikke ændres nærmere end 3 meter fra digefod af beskyttede diger, og herfra må der ikke graves stejlere end 1:2.

30. Der må ikke graves stejlere end 1:1,5 fra beskyttelseszoner til beskyttede gravhøje.

31. Respektafstande og skråningshældninger i forbindelse med forsyningsledninger og elmaster skal følge anvisninger fra ledningsejer.

32. Der må ikke etableres tilløb eller afløb fra gravesøer skyllevandsbassin eller afledes spildevand og pladsvand uden særskilt tilladelse.

#### B.1.8. Bevaring af geologiske profiler

33. Blotlægges særligt værdifulde geologiske profiler i råstofgravens periferi, kan Region Midtjylland i forbindelse med efterbehandlingen forlange disse profiler bevaret, af undervisningsmæssige og videnskabelige grunde.

#### B.1.9. Forebyggelse af jord- og grundvandsforurening

34. Olie- eller kemikaliespild skal opsamles/bortgraves med det samme og håndteres som forurenede jord.

35. Der må ikke benyttes eller oplagres kemikalier i råstofgraven, f.eks. til at bekæmpe planter eller lignende stoffer, som kan indebære risiko for forurening af jord og grundvand.

36. Brændstoftanke med tilhørende slanger og studs samt øvrige olie- og kemikaliebeholdere skal anbringes i aflåselige, lukkede containere eller i bygninger med fast bund. Tanke og beholdere skal være forsynet med et opsamlingskar, som skal kunne rumme 100 % af beholdernes volumen. Alternativt skal der etableres godkendt afløb.

37. Der må ikke etableres underjordiske olietanke inden for gravearealet.

38. Entreprenørtanke kan benyttes inden for gravearealet, hvor der ikke er risiko for påkørsel eller forurening af grundvand ved spild. Tankene skal være godkendt efter gældende regler.

39. Tankning af maskiner, tanke og øvrige anlæg samt reparation af materiel i råstofgraven skal foregå ved brug af spildmætter eller anden sikring mod spild på jorden.

40. Køretøjer og andre maskiner skal holdes i god stand, så der ikke forekommer oledryp/-spild.

#### B.1.10. Andre aktiviteter

41. Maskiner og andre driftsanlæg, som ikke længere finder anvendelse i råstofindvindingen inden for de næste to år, skal bortskaffes fra indvindingsområdet.

42. Råstofgraven må ikke benyttes til lager, bearbejdning eller salgssted for andet end de i denne råstofgrav indvundne materialer. Tilførsel af råstoffer fra andre råstofgrave kan kun ske efter godkendelse fra Region Midtjylland.

#### B.1.11. Efterbehandling

43. Efterbehandlingen skal foregå løbende og skal være afsluttet inden tilladelsens udløb.

44. Afsluttes indvindingen inden tilladelsens udløb, skal efterbehandling være udført senest 1 år efter endt gravning, dog ikke senere end tilladelsens udløb.

45. Der skal efterbehandles til geologisk seværdighed i overensstemmelse med en efterbehandlingsplan godkendt af Region Midtjylland.

46. Ved efterbehandlingen skal afstanden til naboskel være mindst 3 meter.

47. Behandlingsanlæggene og dertil knyttede installationer, herunder eventuelle støbte fundamenter eller lignende, samt gravemaskiner, redskaber, bygninger og skure skal være fjernet senest 1 år efter endt gravning, dog ikke senere end tilladelsens udløb.

48. På de efterbehandlede arealer må der fremover ikke anvendes gødning og sprøjtemidler (kvælstof og pesticider).

## C. Generelle bestemmelser iht. råstofloven

### C.1. Råstofindvinding

En tilladelse til indvinding af råstoffer kan gives for en 10-årig periode iht. råstoflovens § 9, stk. 1. I særlige tilfælde kan en tilladelse gives for en længere periode. Region Midtjylland træffer afgørelse om tilladelsens varighed på baggrund af ansøgningens indhold samt en afvejning efter råstoflovens § 3, herunder sikring af råstofressourcens udnyttelse. Da efterspørgslen på råstoffer kan variere fra år til år, og da efterspørgslen kan være svær at forudsige, giver Region Midtjylland typisk tilladelse til råstofindvinding for en 10-årig periode for at sikre, at den pågældende råstofressource udnyttes fuldt ud.

Afsluttes en råstofindvinding tidligere end tilladelsens varighed, vil indvindingsområdet blive efterbehandlet, og råstof tilladelsen vil blive afsluttet tidligere end den fastsatte udløbsdato.

Inden for det område, som tilladelsen omfatter, kan der indvindes andre råstoffer eller større mængder end angivet i tilladelsen, såfremt der sker anmeldelse til Region Midtjylland inden 4 uger efter, at den pågældende indvinding er påbegyndt, jf. råstoflovens § 9, stk. 2. Region Midtjylland kan, inden 4 uger efter at anmeldelsen er modtaget, forbyde videre indvinding, der strider mod den meddelte tilladelse eller stille særlige vilkår for indvindingen.

### C.2. Gyldighed og tilbagekaldelse

Råstofindvindingen må ikke påbegyndes før klagefristen er udløbet. Hvis der indkommer en klage, får ansøgeren besked, og gravningen må ikke startes før en endelig afgørelse er truffet, med mindre klagemyndigheden bestemmer andet.

Råstof tilladelsen bortfalder, hvis den ikke udnyttes inden 3 år efter, at den er meddelt, eller ikke har været udnyttet i 3 på hinanden følgende år, med mindre andet fremgår af tilladelsens vilkår.

Råstof tilladelsen kan tilbagekaldes af Region Midtjylland i tilfælde af grov eller gentagen overtrædelse af vilkårene, som beskrevet i råstoflovens § 11.

### C.3. Tinglysning

Når afgørelsen er endelig, tinglyser Region Midtjylland på ejendommen en deklaration om efterbehandlingsvilkårene. Vilkår 48 vil forblive tinglyst på ejendommen efter tilladelsens udløb. De øvrige vilkår aflyses, når råstofindvindingen og efterbehandlingen er afsluttet.

Afgiften for tinglysningen er for tiden 1.750 kr. I henhold til § 10, stk. 6 i råstofloven skal tinglysningsgebyret betales af ejendommens ejer, men opkræves hos ansøger. Afgiften vil blive opkrævet, når tinglysningen er sket.

#### C.4. Grave- og efterbehandlingsplan og sikkerhedsstillelse

Grave- og efterbehandlingsplanen skal give et overblik over, hvorledes indvindingen tilrettelægges i indvindingsperioden samt hvordan der påtænkes at efterbehandle.

På grund af, at råstofbranchen følger samfundsudviklingen er graveplan og periode kun vejledende, da en eventuel nedgang i væksten i bygge- og anlægsbranchen kan medføre, at indvindingstakten ikke kan overholdes. Efterbehandlingsplanen er ligeledes vejledende, da områdets endelige udseende afhænger meget af, hvordan den lokale forekomst er placeret.

Den overordnede plan for gravning og efterbehandling udarbejdes af ansøger. Graveplanen skal, når det er relevant, indeholde et kort med angivelse af følgende:

- volde
- jorddepoter
- stationære anlæg
- parkeringsplads for mobile maskiner
- startsted for indvindingen
- opdeling i etaper
- skråningsanlæg
- graveafstande
- indvindingsboringer inden for 300 m fra indvindingsområdet
- slambassin
- adgangsvej
- interne veje
- bygninger, brovægt og mandskabsvogne
- støvdæmpende foranstaltninger

Efterbehandlingsplanen skal an vise hvorledes vilkårene for efterbehandling forventes efterlevet og indeholde et kort med angivelse af:

- formål
- skråningsanlæg
- udlægning af muld
- beplantning
- stier og veje
- bygninger
- søer

Indvinderen skal udarbejde en revideret grave- og efterbehandlingsplan, hvis forholdene ved indvindingen er væsentlig ændret.

#### C.4.1. Sikkerhedsstillelse

Der skal stilles en garanti for opfyldelse af vilkårene om efterbehandling jf. råstoflovens § 10, stk. 1, nr. 2.

Sikkerhedsstillelsen skal være en ikke tidsbegrænset, nominal økonomisk sikkerhed. Sikkerhedsstillelsen frigives først, når den i efterbehandlingsplanen beskrevne efterbehandling er udført og godkendt af Region Midtjylland. Delvis frigivelse kan ske ved godkendelse af efterbehandlingen på delarealer.

Beregningen af sikkerhedsstillelsen er foretaget ud fra ansøgningens forslag til grave- og efterbehandlingsplan. Beløbet for sikkerhedsstillelsen er fastsat til 100.000 kr.

Sikkerhedsstillelsen kan forventes genberegnet, reduceret eller øget, såfremt forudsætningerne i grave- og efterbehandlingsplanen ændres væsentligt.

#### C.5. Tilsyn og besigtigelse

Region Midtjylland fører tilsyn med indvindingen og foretager besigtigelse af arealet for blandt andet at påse, at tilladelsen og vilkårene overholdes. Tilsynsmyndigheden har uden retskendelse adgang til offentlige og private ejendomme for at foretage dette tilsyn, og politiet yder om nødvendigt bistand til at gennemføre dette. Ved eftersyn af erhvervsvirksomheder skal den ansvarlige indvinder give myndigheden de fornødne oplysninger, vejledning og hjælp, jf. råstoflovens § 32 og 32a.

Tilsynsmyndigheden skal foranledige et ulovligt forhold lovliggjort, medmindre forholdet har underordnet betydning. Region Midtjylland kan meddele påbud om, at et ulovligt forhold skal lovliggøres inden for en nærmere fastsat frist jf. råstoflovens § 33.

Det påhviler den til enhver tid værende ejer eller bruger af en ejendom eller indvindingsmateriel at berigtige et ulovligt forhold.

Region Midtjylland kan umiddelbart lade foretage, hvad der er nødvendigt på ejerens og indvinderens bekostning, hvis et påbud om at lovliggøre et ulovligt forhold ikke efterkommes rettidigt, jf. råstoflovens § 33.

Tilsynsmyndigheden kan påbyde den ansvarlige for indvindingen at foretage prøveudtagning, analyser og målinger af råstoffer, der indvindes, af stoffer der udsendes til omgivelserne og af støj og rystelser m.m. jf. råstoflovens § 32a.

## C.6. Indberetning af indvunden mængde

Der skal hvert år gives oplysninger til Region Midtjylland om arten og mængden af de råstoffer, der indvindes i hver råstofgrav, samt om anvendelsen heraf. Indberetningen skal ske via den digitale løsning der henvises til af regionen. Region Midtjylland videregiver indberetningen til Danmarks Statistik.

## C.7. Underretning ved konkurs, overdragelse af rettighed mv.

I tilfælde af indvindingsvirksomhedens konkurs, betalingsstandsning m.v., er såvel ejendommens ejer som den, der driver indvindingsvirksomheden, forpligtet til straks at underrette tilsynsmyndigheden.

Ønsker man at overdrage indvindingstilladelsen til en anden, skal dette i god tid forinden anmeldes til Region Midtjylland, vedlagt en underskrevet erklæring af den nye indvinder, der fastslår at man er bekendt med alle tilladelser, vilkår, aftaler mv. og er indforstået med at man overtager alle forpligtelser.

Der skal desuden vedlægges underskrift fra ejendommens ejer, med dokumentation for at denne er indforstået med indvinder-skiftet. Der skal stilles sikkerhed fra den nye indvinder, og Region Midtjylland kan kræve en ny grave-/efterbehandlingsplan udarbejdet og indsendt til godkendelse.

## C.8. Råstofafgift

Råstofindvinderen er forpligtet til at betale råstofafgift.

Det skal bemærkes, at erhvervsmæssig indvinding af råstoffer skal registreres ved SKAT, myndighed@skat.dk.

Region Midtjylland giver meddelelse til SKAT ved at sende en kopi af tilladelsen.

## C.9. Ændring af vilkår

Region Midtjylland kan fastsætte yderligere vilkår eller foretage ændringer af allerede stillede vilkår, hvis det på et senere tidspunkt måtte vise sig nødvendigt af hensyn til opfyldelsen af råstoflovens formålsbestemmelser.

Vilkår kan i øvrigt revideres for at forbedre tilladelsesindehaverens egenkontrol eller opnå et mere hensigtsmæssigt tilsyn.

Eventuelle nye vilkår eller ændringer af eksisterende vilkår vil dog kun blive aktuelt, såfremt der er tale om ændrede forudsætninger i forhold til grundlaget for denne afgørelse.

## D. Generelle bestemmelser iht. anden lovgivning

### D.1. Fortidsminder

Hvis der under råstofindvindingen fremkommer fortidsminder, skal indvindingen i det berørte område omgående standses og anmeldelse foretages til Museum Østjylland, jf. museumslovens<sup>5</sup> § 29.

Bygherre/entreprenør har altid mulighed for at indhente det arkæologisk ansvarlige museums udtalelse forud for jordarbejder, jf. museumslovens § 25. Herved gives de bedste muligheder for at undgå standsning af anlægsarbejdet og udgifter til en arkæologisk undersøgelse jf. museumslovens § 27.

En udtalelse fritager ikke bygherre/entreprenør fra forpligtelsen til at standse anlægsarbejdet og underrette museet, hvis arkæologiske levn påtræffes.

Region Midtjylland opfordrer derfor altid til, at der foretages en arkæologisk forundersøgelse, såfremt museet anbefaler det.

### D.2. Bygninger, mandskabsvogne m.m.

Hvis der ønskes opsat mandskabsvogne, administrationsbygninger, brovægt eller lignende i råstofgraven, skal der søges særskilt om tilladelse til dette. Dette gælder også for midlertidigt opsatte skurvogne, brovægte, stationære tankanlæg eller lignende. Ansøgning skal indsendes til kommunen.

### D.3. Dræn

Jf. vandløbslovens<sup>6</sup> bestemmelser må ingen afbryde eller ændre nogen former for vandløb eller dræn uden vandløbsmyndighedens tilladelse. Funktionen af området drænsystemer skal således opretholdes under råstofgravningen, og eventuelle ændringer i drænsystemer skal ske efter aftale med kommunen, som er vandløbsmyndighed.

### D.4. Fredning og beskyttelse af visse dyre- og plantearter

Af artsfredningsbekendtgørelsens<sup>7</sup> § 6 fremgår det, at:

- Digesvalereder ikke må ødelægges i perioden 1. april-31. august.

En række arter er desuden beskyttet jf. habitatbekendtgørelsens bilag IV. Disse bilag IV-arter er beskyttede overalt, hvor de

---

<sup>5</sup> LBK nr. 358 af 08/04/2014 Bekendtgørelse af museumsloven

<sup>6</sup> LBK nr. 1217 af 25/11/2019 Bekendtgørelse af lov om vandløb

<sup>7</sup> BEK nr. 521 af 25/03/2021 Bekendtgørelse om fredning af visse dyre- og plantearter og pleje af tilskadekommet vildt



forekommer. Dette kan betyde, at gennemførelsen af en hidtil planlagt efterbehandling ikke kan udføres uden særlige hensyn.

Følgende arter kan eksempelvis tænkes at forekomme i forbindelse med råstofgrave: spidssnudet frø, stor vandsalamander, markfirben, strandtudse og arter af flagermus.

Miljøstyrelsen er myndighed for beskyttelse af bilag IV-arter.

#### D.5. Beskyttelse af søer

Jf. naturbeskyttelseslovens § 3 må der ikke foretages ændring i tilstanden af efterbehandlede søer og vandhuller, hvis areal er over 100 m<sup>2</sup> og uden afløb, uden dispensation fra kommunen.

#### D.6. Vejadgang og færdsel på veje

Nye adgange og udvidelse af eksisterende adgange til offentlige veje må jf. vejlovens<sup>8</sup> § 49 ikke etableres uden vejmyndighedens tilladelse (Randers Kommune). Nye adgange m.m. til private fællesveje skal følge bestemmelserne i lov om private fællesveje<sup>9</sup>.

Indvinder har oplyst, at udkørsel vil ske til Stadionvej.

Forhold vedrørende færdsel på offentlig vej og private fællesveje (herunder støj og støv) reguleres af vejmyndigheden i samarbejde med politiet.

#### D.7. Afstandskrav til offentlig og privat vej

Råstofindvinding inden for graveområder, som grænser op til eller strækker sig over eksisterende og planlagte offentlige og private veje, skal respektere gældende vejbyggeplaner pålagt efter vejlovens bestemmelser. De offentlige veje inddeles i statsveje med Vejdirektoratet som vejmyndighed og kommuneveje med kommunalbestyrelsen som vejmyndighed. For private veje er kommunalbestyrelsen vejmyndighed.

Jf. vejlovens § 73 stk. 3 kræver det vejmyndighedens tilladelse at foretage udgravning eller påfyldning nærmere vejens areal end 3 m samt nærmere vejens areal end svarende til to gange højdeforskellen mellem udgravningen eller påfyldningen og vejens areal. Dette finder tilsvarende anvendelse ved udgravning og opfyldning på og ved private fællesveje. Se nedenstående principskitser.

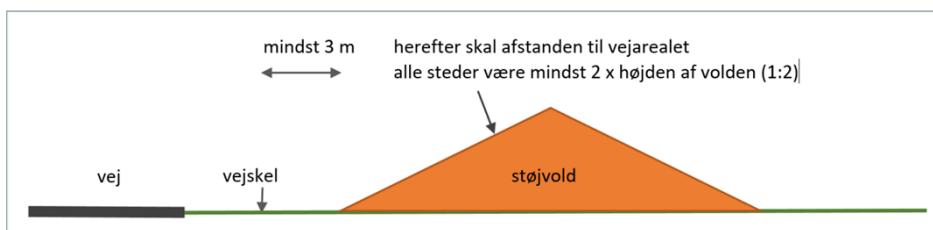
---

<sup>8</sup> LOV nr. 1520 af 27/12/2014 Lov om offentlige veje m.v.

<sup>9</sup> LBK nr. 1234 af 04/11/2015 Bekendtgørelse af lov om private fællesveje



Figur 1. Principskitse for udgravning nær offentlig vej og privat fællesvej uden særskilt tilladelse fra vejmyndigheden.



Figur 2. Principskitse for påfyldning nær offentlig vej og privat fællesvej uden særskilt tilladelse fra vejmyndigheden.

## D.8. Forsyningsledninger

Gravearbejde nær og under forsyningsledninger skal følge gældende forskrifter og vejledninger, herunder "Bekendtgørelse om sikkerhed for udførelse af ikke-elektrisk arbejde i nærheden af elektriske anlæg"<sup>10</sup>, "Pas på gasledningerne. Tekniske forskrifter for arbejder i nærheden af gasledninger" udgivet af de danske naturgasselskaber og HOFOR, "Pas på ledningerne og livet" udgivet af Sikkerhedsstyrelsen m.fl. samt øvrige generelle anvisninger fra ledningsejere.

## D.9. Stationære olietanke

Olietankbekendtgørelsens<sup>11</sup> krav og øvrige krav i olietankenes typegodkendelser til indretning, sløjfning, trykprøvning eller anden inspektion skal til enhver tid være overholdt. Kommunen er myndighed vedr. olietankbekendtgørelsen.

## D.10. Affaldshåndtering

Affald må ikke henlægges i råstofgraven, men skal jf. miljøbeskyttelseslovens<sup>12</sup> §§ 43, 44 og 45 håndteres i henhold til Randers Kommunes affaldsregulativer.

<sup>10</sup> BEK nr. 1112 18/08/2016 Bekendtgørelse om sikkerhed for udførelse af ikke-elektrisk arbejde i nærheden af elektriske anlæg

<sup>11</sup> BEK nr. 1257 af 27/11/2019 Bekendtgørelse om indretning, etablering og drift af olietanke, rørsystemer og pipelines

<sup>12</sup> LBK nr. 1218 af 25/11/2019 Bekendtgørelse af lov om miljøbeskyttelse

## D.11. Tilførsel af jord til råstofgrave

Tilførsel af såvel forurenede som uforurenede jord til råstofgrave og tidligere råstofgrave er forbudt jf. jordforureningslovens<sup>13</sup> § 52 stk. 1. Regionsrådet kan meddele dispensation fra forbuddet jf. lovens § 52 stk. 2. Foreligger der ikke en gældende dispensation til tilførsel af jord, må der således ikke tilføres jord til råstofgraven.

---

<sup>13</sup> LBK nr. 282 af 27/03/2017 Bekendtgørelse af lov om forurenede jord

## E. Region Midtjyllands behandling af sagen

### E.1. Planforhold

#### E.1.1. Råstofplan

Det tilladte indvindingsområde er beliggende i graveområde Dalbyover, omfattet af Råstofplan 2020 for Region Midtjylland, og er reserveret til indvinding af kalk. Råstofindvinding kan som udgangspunkt kun finde sted inden for de udlagte råstofgraveområder. Inden for graveområderne kan det derfor forventes, at der på visse vilkår vil blive givet tilladelse til indvinding af råstoffer, når der er behov for materialerne.

Indvinding af råstoffer skal foregå på en bæredygtig måde. Når en råstofgrav er åbnet, bør forekomsten i det pågældende areal udnyttes fuldt ud, med mindre der er særlige forhold, som forhindrer dette eller taler afgørende imod det.

Der bør ske gennemgravning af skel mellem indvindingsområder, der udnyttes af forskellige firmaer eller på forskellige tidspunkter.

Hensynet til naboer, natur, grundvand og kulturhistorie – og hvad der i øvrigt fremgår af råstoflovens § 3 samt øvrig lovgivning (f.eks. Natura 2000) – skal afvejes i forbindelse med ny råstofindvinding.

Råstofplan 2020 er miljøvurderet i henhold til miljøvurderingsloven. Det er i den forbindelse konkluderet, at der i planens graveområder ikke er væsentlige interessekonflikter, som ikke kan forebygges eller afbødes ved sagsbehandling og vilkårsstillelse i forbindelse med en konkret råstofansøgning.

#### E.1.2. Kommuneplan

Råstofplanens arealreservationer er indarbejdet i Kommuneplan 2017-2029 for Randers Kommune.

I kommuneplanen er der udpeget følgende arealinteresser i indvindingsområdet:

- Skovrejsningsområder - ønsket
- OD (område med drikkevandsinteresse)
- Værdifuldt landbrugsområde
- Storehusdyrbrug

Kommuneplanens retningslinjer for disse arealinteresser er inddraget i regionens afvejning efter råstofloven.

Udpegningerne er af en sådan karakter, at de ikke er en hindring for den ansøgte råstofindvinding eller efterbehandling. Råstofindvindingen er midlertidig og med de stillede vilkår for efterbehandling kan Randers Kommune arealinteresser tilgodeses. Tilladelsens øvrige vilkår er udarbejdet, så der i videst mulig omfang, tages hensyn til de ovennævnte udpegninger.

### E.1.3. Lokalplan

Der er ikke vedtaget lokalplan for området.

## E.2. Miljømæssige forhold

### E.2.1. Grundvandsforekomster, overfladevand og drikkevandsinteresser

#### Grundvand

Indvindingsområdet ligger inden for to regionale grundvandsforekomster (DK103\_dkmj\_978\_klak og DK102\_dkmj\_1003\_ks) jf. Miljøstyrelsens basisanalyse for vandområdeplaner 2021-2027. Grundvandsforekomsternes kvantitative tilstand er god og deres kemiske tilstand er ringe, de er begge målsatte til god kemisk og kvantitativ tilstand.

Nuværende terræn ligger i kote +50 DVR90. Grundvandsspejlet findes omkring kote +5-10 DVR90. Ved en median klimamodel forventes grundvandet at kunne stige med op til 0,5 m frem til 2050. Den planlagte gravedybde er ca. 20 m. Der vil således ikke blive gravet under grundvandsspejlet inden for gravearealet.

Grundvandsforekomsternes kemiske tilstand kan påvirkes ved spild eller lækage af brændstof til maskinel i råstofgraven. Sandsynligheden vurderes at være lav, da der er dagligt opsyn i råstofgraven og eventuelle spild vil kunne oprenses umiddelbart, før nedsvivning til grundvandet. Til generel sikring af jord og grundvand stilles der dog forebyggende vilkår mod forurening, herunder håndtering af olie, kemikalier og affald (vilkår 34-40 og 48).

#### Overfladevand

Projektet indebærer ikke råstofindvinding under grundvandsspejlet.

Det nærmeste vandløb er en beskyttet bæk ca. 3 km vest for indvindingsområdet. Bækken er vurderet til moderat økologisk tilstand og ukendt kemisk tilstand, jf. Miljøstyrelsens basisanalyse for vandområdeplaner 2021-2027. På grund af topografien i området og afstanden til bækken vil vandføringen og vandkvaliteten ikke blive påvirket af råstofindvindingen.

Der er ingen § 3-beskyttet søer i nærheden af indvindingsområdet. Nærmeste sø ligger ca. 950 meter nord fra indvindingsområdet i Dalbyover by.

Da der ikke vil blive gravet i eller i nærheden af den beskyttede sø, vil der ikke ske nogle tilstandsændringer i søen, hvormed det vurderes at søen ikke vil blive påvirket af råstofprojektet.

#### Samlet vurdering vedr. vandplanlægningen

På baggrund af de udførte faglige vurderinger af konsekvenserne, vurderes det samlet, at på de vilkår, der stilles i tilladelsen, vil ingen målsatte grundvandsforekomster, vandløb eller søer blive væsentligt påvirket af råstofindvinding.

#### Drikkevand

Indvindingsområdet ligger i et område med drikkevandsinteresse (OD). Området ligger udenfor indsatsområder og indvindingsoplande til almene vandforsyninger og udenfor boringsnære beskyttelsesområder (BNBO).

Region Midtjylland vurderer ikke, at der er behov for at stille yderligere vilkår til sikring af områdets drikkevandsinteresser, end dem der fremgår i vilkår 34-40 og vilkår 48.

#### **E.2.2. Naturbeskyttelse, Natura 2000 og habitatbekendtgørelsen**

##### Natura 2000

Nærmeste internationale naturbeskyttelsesområde er Natura 2000-område nr. 14, Ålborg Bugt, Randers Fjord og Mariager Fjord, som omfatter Habitatområde nr. H14, samt Fuglebeskyttelsesområderne F2 og F15. Natura 2000-område nr. 14 ligger ca. 4 km sydøst for det ansøgte indvindingsområde.

Dette Natura 2000-område er jf. Natura 2000-planen og seneste basisanalyse (2022-2027) specielt udpeget for at beskytte de mange fugle, herunder almindelig ryle, edderfugl, dværgterne, splitterne, sangsvane, pibesvane, knopsvane, gravand og lysbuget knortegås samt de marine naturtyper og de lysåbne naturtyper, herunder flodmunding, standeng, kalkoverdrev, surt overdrev, tørt kalksandsoverdrev og rigkær samt arterne mygblomst og stavsild.

Udpegningsgrundlaget jf. seneste basisanalyse for habitatområde og fuglebeskyttelsesområderne ses i nedenstående tabel. Natura 2000-planer og -basisanalyser findes i øvrigt på Miljøstyrelsens hjemmeside; mst@mst.dk.

Udpegningsgrundlag for Habitatområde nr. 14		
Naturtyper:	Sandbanke (1110)	Flodmunding (1130)
	Vadeflade (1140)	Lagune* (1150)
	Bugt (1160)	Strandvold med enårige planter (1210)
	Enårig strandengsvegetation (1310)	Strandeng (1330)
	Forklit (2110)	Hvid klit (2120)
	Grå/grøn klit (2130)	Klithede* (2140)
	Grårisklit (2170)	Skovklit (2180)
	Klitlavning (2190)	Enebærklit* (2250)
	Kransnålage-sø (3140)	Næringsrig sø (3150)
	Brunvandet sø (3160)	Vandløb (3260)
	Tør hede (4030)	Enekrat (5130)
	Tørt kalksandsoverdrev* (6120)	Kalkoverdrev* (6210)
	Surt overdrev* (6230)	Tidvis våd eng (6410)
	Rigkær (7230)	Bøg på mor (9110)
	Bøg på muld (9130)	Ege-blandskov (9160)
	Stilkeke-krat (9190)	Skovbevokset tørvemose* (91D0)
	Elle- og askeskov* (91E0)	
Arter:	Havlampret (1095)	Flodlampret (1099)
	Stavsild (1103)	Odder (1355)
	Spættet sæl (1365)	Mygblomst (1903)

Udpegningsgrundlag for Fuglebeskyttelsesområde nr. 2		
Fugle:	pibesvane (T)	sangsvane (T)
	lysbuget knortegås (T)	gravand (T)
	bjergand (T)	edderfugl (T)
	sortand (T)	fløjsand (T)
	hjejle (T)	almindelig ryle (TY)
	splitterne (Y)	havterne (Y)
	dværgerterne (Y)	

Udpegningsgrundlag for Fuglebeskyttelsesområde nr. 15		
Fugle:	knopsvane (T)	pibesvane (T)
	sangsvane (T)	lysbuget knortegås (T)
	gravand (T)	bjergand (T)
	edderfugl (T)	sortand (T)
	fløjsand (T)	hvinand (T)
	stor skallesluger (T)	havørn (T)
	kongeørn (Y)	klyde (Y)
	hjejle (T)	splitterne (Y)
	fjordterne (Y)	havterne (Y)
	dværgerterne (Y)	

Natura 2000-området vil ikke blive påvirket væsentligt af øget støj, vibrationer, støv eller emissioner som følge af råstofindvinding inden for det ansøgte graveområde. Afstanden fra graveområdet til habitatområdet er 4 km. Miljøpåvirkninger som følge af råstofindvinding af kalk er forholdsvis lokale. Øget støj, vibrationer, støv eller emissioner af kvælstofoxider vil kunne påvirke de helt nære omgivelser til graveområdet, men vil ikke medføre væsentlige påvirkninger på Natura 2000-området og udpegningsgrundlagenes arter og naturtyper.

Da der ikke graves under grundvandsspejlet vil de hydrauliske forhold i Natura 2000-området ikke ændres som følge af råstofgravningen.

Det vurderes samlet, at råstofindvindingen ikke vil kunne påvirke naturtyper eller arter på Natura 2000-områdets udpegningsgrundlag eller Natura 2000-områdets integritet. Region Midtjylland finder derfor ikke, at den ansøgte råstofindvinding medfører, at der skal foretages en nærmere konsekvensvurdering af virkninger på Natura 2000-området jf. Habitatbekendtgørelsens § 6 stk. 2.

### Beskyttede og fredede arter

Ud fra "Håndbog om dyrearter på habitatdirektivets bilag IV - til brug i administration og planlægning" samt artsrapporter udgivet ifm. NOVANA-programmet kan følgende bilag IV-arter have levested, fødesøgningsområde eller sporadisk opholdssted i området: stor vandsalamander, spidssnudet frø, odder, markfirben, vandflagermus, sydflagermus og langøret flagermus.

Nærmeste registrerede bilag IV-arter er sydflagermus, brunflagermus, vandflagermus og odder 1,1 km øst for den ansøgte råstofgrav, som blev registreret i 2002 og 2003.

Odder vurderes ikke til at blive påvirket grundet afstand til det ansøgte område, samt at der ikke vil ske gravning under grundvandsspejlet eller påvirkning af hydrologiske forhold.

Der er ingen levesteder for flagermus, som vil blive påvirket i forbindelse med råstofgraven, da der bl.a. ikke vil blive fjernet træer.

Der er ingen skrænter eller bare sandflader, der kan udgøre levesteder for markfirben.

Der er ikke registret bilag IV-arter i området hverken på Naturbasen, Arter.dk eller på Miljøportalen.

Nærmest registeret rødlistede arter ligger ca. 600 meter nordvest for området. Der er tale om fuglearterne engsnarre (VU) og hvid stork (CR).

På Naturbasen.dk er der registreret fire rødlistede fuglearter på den ansøgte matrikel. Der er tale om bomlærke (NT), gulspurv (VU), rød glente (VU) og sanglærke (NT).

Råstofindvindingen forventes ikke at påvirke de rødlistede fuglearter, da der ikke er egnede leve eller restanceområder som vil blive påvirket gennem indvindingen af kalk på det ansøgte område. Der findes også flere andre steder i området med egnede levesteder for arterne. Der er samtidig tale om en meget begrænset indvindingsmængde, 2.000 m<sup>3</sup>/år, hvilket svarer til ca. 2-3 lastbiler om ugen. Dermed vil der kun være lille aktivitet i graven, så støv- og støjgener vil være begrænset.

Der er desuden tale om enkeltstående observationer, der ikke tyder på hyppigt tilbagevendende individer, hvorfor eventuel påvirkning af området ikke vil have betydning for arternes bevaringsstatus.

Region Midtjylland vurderer på ovennævnte grundlag, at råstofindvindingen ikke vil beskadige eller ødelægge yngle- eller restanceområder i det naturlige udbredelsesområde for bilag IV-arter og rødlistede-arter i området.



### § 3-beskyttet natur

Der er ingen § 3-beskyttet natur i nærheden af indvindingsområdet. Nærmeste § 3-beskyttede natur er en sø liggende ca. 950 meter nord fra indvindingsområdet i Dalbyover by.

Da der ikke vil blive gravet i eller i nærheden af den beskyttede sø, vil der ikke ske nogle tilstandsændringer i søen, hvormed det vurderes at søen ikke vil blive påvirket af råstofprojektet.

### E.2.3. Forsyningsledninger

Af hensyn til sikring af eventuelle forsyningsledninger inden for råstofindvindingsområdet stilles krav om overholdelse af respektafstande m.m. i vilkår 31.

### E.2.4. Støj

Jf. Miljøstyrelsens vejledning nr. 5/1984 "Ekstern støj fra virksomheder" kan vilkår om støj fra råstofgrave i det åbne land fastsættes med udgangspunkt i områdetype 3, som er "Blandet bolig- og erhvervsbebyggelse, centerområder".

Miljøstyrelsen anfører dog samtidig, dels at baggrundsstøjniveauet i det åbne land normalt er lavt, og det derfor er ønskeligt, at støjniveauet fra virksomheder er så lav som muligt, dels at lavere grænseværdier bør anvendes, hvis det i den konkrete sag er muligt at overholde disse. Fastsættelse af støjgrænserne bør foretages efter en konkret vurdering i hvert enkelt tilfælde af de tekniske og økonomiske muligheder for at reducere støjen.

Region Midtjylland vurderer, at de vejledende støjgrænser for områdetype 3 er en rimelig afvejning af hensynet til driften af råstofgraven og hensynet til et lavt støjniveau i det åbne land. Samtidig vurderer Region Midtjylland, at der særligt knytter sig en forventning om lavere støjniveau på lørdage i det åbne land, end den der normalt vil forekomme i områdetype 3. Derfor fastsættes støjgrænsen om lørdagen i tidsrummet 07:00-14:00 til 45 dB(A), hvilket er lavere end Miljøstyrelsens vejledende støjgrænse for områdetype 3 på 55 dB(A).

Ved den konkrete indvinding vurderer Region Midtjylland, at det vil være muligt for indvinder at tilrettelægge driften, således indvinding og oparbejdning af materialer kan ske mandag-fredag i tidsrummet 07:00-18:00

Støjniveauet målt som, det energi-ækvivalente, korrigerede A-vægtede lydtryksniveau  $L_r$ , bør derfor således ved **beboelse** (ved spredt bebyggelse i det åbne land, regnes dette som 15 meters afstand af beboelsesejendomme, i boligområder som alle opholdsarealer inden for området) i nedenstående tidsrum ikke overstige:

#### Mandag til fredag

- 55 dB(A) i tidsrummet fra kl. 07.00 - 18.00,
- 45 dB(A) i tidsrummet fra kl. 18.00 - 22.00
- 40 dB(A) i tidsrummet fra kl. 22.00 - 07.00

#### Lørdag

- 45 dB(A) i tidsrummet kl. 07.00 - 14.00.
- 45 dB(A) i tidsrummet kl. 14.00 - 22.00.
- 40 dB(A) i tidsrummet kl. 22.00 - 07.00.

#### Søn- og helligdage

- 40 dB(A) hele døgnet.

På baggrund af ansøgningen, herunder oplysninger om anlæg der planlægges benyttet, samt indkomne hørringssvar, har Region Midtjylland fastsat den tilladte driftstid til hverdage 07:00-18:00 og lørdage 07:00-14:00 for alle anlæg, med mulighed for udlevering og læsning, samt kørsel på indvindingsområdet fra 06:00-18:00 på hverdage og 07:00-14:00 på lørdage.

Hvis der opstår tvivl om støjgrænserne bliver overholdt, kan regionen kræve at virksomheden udfører støjberregninger og/eller støjmålinger. Støjberregninger skal udføres i overensstemmelse med Fælles Nordisk Beregningsmetode. Valg af målemetode/beregningsmetode er afhængig af, hvilken metode der i den aktuelle situation er bedst egnet til at dokumentere, at støjniveauet kan overholdes. Støjmålinger/støjberregninger skal udføres som angivet i Miljøstyrelsens vejledninger nr. 5/1984 (Ekstern støj fra virksomheder), nr. 5/1993 (Beregning af ekstern støj fra virksomheder) og nr. 6/1984 (Måling af ekstern støj fra virksomheder) og gennemføres under forhold, hvor virksomheden er i fuld drift.

Målingerne/berregningerne skal udføres af et af Miljøstyrelsen akkrediteret firma.

Regionen stiller vilkår om, at ændring i antal og type af maskiner og anlæg kun kan ske efter godkendelse fra regionen (vilkår 11). Vilkåret er stillet for at sikre, at der ikke tilføjes flere eller andre typer maskiner i råstofgraven end det, der har ligget til grund for regionens screeningsafgørelse efter miljøvurderingsloven og vilkår efter råstofloven, herunder vurdering af støj og støv. Vilkåret giver regionen mulighed for at vurdere om tilføjelse af andre eller flere maskiner i råstofgraven kræver yderligere eller ændrede vilkår til råstoffilladelsen eller udarbejdelse af en støjrapport. Indhentning af godkendelse fra regionen består af en skriftlig meddelelse om de ønskede maskiner og antal forud for anvendelsen. Godkendelse fra regionen består af en skriftlig accept af de ønskede maskiner og

antal. Hvis det er nødvendigt at foretage vilkårsændringer eller en ny afgørelse efter miljøvurderingsloven, skal regionen foretage en høring forud for godkendelsen. Hvis regionen ikke kan godkende de ønskede maskiner vil der blive givet skriftlig besked, i overensstemmelse med forvaltningslovens regler. Udskiftning af materiel 1:1 kræver ikke godkendelse fra Region Midtjylland.

#### E.2.5. Støv

Indvinder skal sørge for, at driften ikke giver anledning til væsentlige støvgener, som fastsat i vilkår 19-21. Støvdæmpende foranstaltninger skal således være beskrevet i graveplanen.

For at dæmpe støvdannelse foregår indvindingen, oparbejdningen og den interne transport hovedsageligt dybt under terræn, hvor de stejle skrænter er med til at skærme for mulige støvgener. Med disse vilkår forventes anlægget ikke at give anledning til væsentlige støvgener uden for indvindingsområdet.

#### E.2.6. Kulturarv

Der er stillet vilkår om anmeldelse til museet mindst 2 uger inden indvindingen påbegyndes, og Region Midtjylland opfordrer til, at museets anbefalinger følges af indvinder.

For at sikre, at det beskyttede dige langs den nordlige afgrænsning af indvindingsområdet ikke påvirkes af råstofgravningen er der stillet vilkår om en graveafstand på 3 meter til digets fod (vilkår 29).

#### E.2.7. Landskab

Råstofindvindingen udgør en permanent ændring af landskabet, som hovedsageligt kun vil bemærkes lokalt. Landskabet, hvor der skal indvindes råstoffer, har været anvendt til indvinding af kalk siden 1920'erne. Når råstofindvindingen er afsluttet, vil der blive udsigt over et område med større topografiske variationer. Da området efterbehandles til geologisk seværdighed, vil der være blivende stejle skrånninger, som kan anvendes til undervisningsmæssig brug.

#### E.2.8. Færdsel i råstofgraven

Færdsel i råstofgraven, som er det eneste der kan reguleres igennem råstofloven, reguleres for at mindske gener fra støv og støj. Der fastlægges derfor vilkår om driftstider og om vanding og langsom kørsel.

Region Midtjylland stiller vilkår om, at adgangsvejen til råstofgraven skal være afspærret med aflåst bom eller lignende uden for driftstiden. Råstofgraven skal være afspærret for at undgå ulovlig færdsel i råstofgraven, henkastning af affald og risiko for tyveri af brændstof og materiel.

### E.2.9. Graveafstande og periferiskråninger

Graveafstande skal fastsættes i graveplanen for at sikre, at indvinderen ikke uagtsomt kommer til at grave så tæt på indvindingsområdets ydre grænse, at de nødvendige råstoffer til at udføre de planlagte periferiskråninger mangler, eller er skyld i uigenkaldelig påvirkning af beskyttede emner nær råstofgraven.

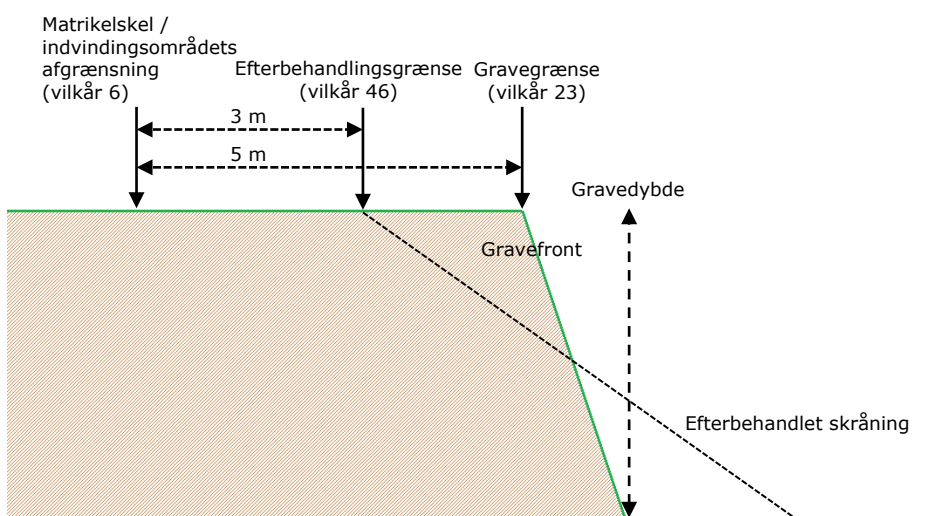
Graveafstande for nærmere angivne strækninger af råstofgravens periferiskråninger tager udgangspunkt i de i ansøgningens angivne gravedybder og koter.

Kravet om landinspektør er fastsat, da indvindingsområdet ikke alle steder afgrænses af skel, som let kan identificeres i marken, fx bevoksning, diger eller lignende. Vilkåret fastsættes for at undgå, at der graves uden for det tilladte areal og eventuelt ind på nabomatrikler eller arealer, hvor der ikke foreligger en aftale med lodsejer eller lign.

Ved indvinding, hvor der planlægges efterbehandlet ved neddosning eller opbygning, er der stillet vilkår om en graveafstand på min. 5 meter ved neddosning og 3 meter ved opbygning. Regionen vurderer, at disse graveafstande mindsker risikoen for skred over skel. Dog er det indvinders ansvar, at grave forsvarligt, så afstandsvilkåret er et udtryk for mindsteafstanden.

Efterbehandlingsgrænsen på minimum 3 meter til matrikelskel er fastsat for at sikre, at der ikke sker nogen forstyrrelser af skel, heller ikke efter endt gravning.

Grave- og efterbehandlingsgrænserne ses på nedenstående principskitse.



Figur 3. Principskitse for afstandskrav ved gravning og efterbehandling ved neddosning.

Afstandskrav til naboskel for støjvolde og oplag er fastsat for at mindske risikoen for nedskridning over skel og således, at neddosning kan ske uden kørsel på nabomatrikler.

Afstandskrav til bygninger og lign. er fastsat for at der ikke sker sætningsskader.

Vilkår for graveskråninger er fastsat således at risiko for nedskridning mindskes, og således at det efterbehandlede areal indpasses i det omkringliggende landskab.

#### E.2.10. Efterbehandling

Der er fastsat vilkår om at efterbehandlingens skal foregå løbende for at sikre, at der er overjord/overskudsmaterialer nok til at gennemføre den planlagte efterbehandling samt for at fremme, at råstofgraven så vidt muligt passer ind i det omgivende landskab.

#### E.2.11. Andre forhold

Der er foretaget en bred konfliktsøgning af forhold ved og i nærheden af indvindingsområdet. Oplysninger fra ansøgningen inklusiv grave- og efterbehandlingsplaner og VVM-ansøgning er desuden indgået i sagsbehandlingen sammen med de indkomne høringssvar.

Der er kommenteret på enkelte af forholdene i forbindelse med screeningen efter miljøvurderingsloven, se bilag B.

Der er udover de ovennævnte ikke konstateret yderligere forhold, der giver anledning til særlige bemærkninger eller tillægges afgørende vægt i afvejningen efter råstofloven.

### E.3. Konklusion

Det fremgår af råstoflovens § 3, at der ved lovens anvendelse på den ene side skal lægges vægt på råstofressourcernes omfang og kvalitet og en sikring af råstofressourcernes udnyttelse samt tages erhvervsmæssige hensyn. På den anden side skal der lægges vægt på miljøbeskyttelse og vandforsyningsinteresser, beskyttelse af arkæologiske og geologiske interesser, naturbeskyttelse, herunder bevarelsen af landskabelige værdier og videnskabelige interesser, rekreative interesser, en hensigtsmæssig byudvikling, infrastruktur anlæg, herunder energiproducerende anlæg, jord- og skovbrugsmæssige interesser, sandflugtsbekæmpelse og risiko for oversvømmelse m.v.

Region Midtjylland finder på baggrund af en konkret afvejning af hensyn og interesser efter råstoflovens § 3, at ansøgningen om råstofindvindingstilladelse skal imødekommes med tilladelse til

råstofindvinding inden for tilladelsens indvindingsområde på bilag A, på de fastsatte vilkår, som følger af denne tilladelse. Ved denne samlede afvejning af interesser og hensyn, har regionen lagt særlig vægt på, at der inden for det ansøgte indvindingsområde er en betydelig forekomst af råstoffer af en god kvalitet, som også danner grundlaget for, at arealet i den gældende råstofplan er udlagt som graveområde.

Regionen vurderer, at de fastsatte vilkår i denne meddelte tilladelse i et nødvendigt omfang vil begrænse generne fra råstofindvindingen for omboende.

## F. Grundlag for tilladelsen

### F.1. Ansøgningens indhold

- Ansøgningsskema modtaget af Region Midtjylland den 22. marts 2022.
- Ansøgningen angår ejendommen matr.nr. 21c Råby By, Råby, Randers Kommune.



- Det ansøgte indvindingsområde udgør 3,9 ha af ejendommen og er vist ovenfor.
- Der søges om tilladelse til en forventet årlig produktion af 2.000 m<sup>3</sup> kalk.
- Der søges om tilladelse til gravningen i perioden fra 2022 indtil 2032.
- Den samlede råstofindvinding forventes afsluttet i ca. kote 30, ca. 20 meter under terræn, ca. 20 meter over grundvandsspejlet.
- Følgende typer maskiner og anlæg planlægges benyttet i forbindelse med indvindingen:
  - a. 1 stk. gummiged
  - b. 1 stk. traktor
  - c. 1 stk. sorteringsanlæg (tørsortering)
  - d. 1 stk. skur
- Det forventede forbrug af drivmidler er angivet til 1000 liter dieselolie pr. år. Der tankes udenfor graven på Kronborgvej 26.
- Ønskede tilladte driftstidspunkter er angivet til 6.00-18.00 på hverdage og 7.00-14.00 på lørdage, dette gælder både for gravning, udlevering/transport og læsning.
- Det forventes at miljøstyrelsens vejledende støjkraav overholdes. Der planlægges støjdæmpende foranstaltninger i form af indvinding, oparbejdning og intern transport dybt under terræn, med stejle lodrette skrånninger langs gravens periferi.

- Der planlægges støvdæmpende foranstaltninger i form af indvinding, oparbejdning og intern transport dybt under terræn, med stejle lodrette skråninger langs gravens periferi.
- Alt affald køres til Kronborgvej 26, 8970 Havndal, vor det afhentes af kommunen.
- Tingbogsattest af 23. marts 2022.
- Råstofmaterialernes tilstedeværelse og kvalitet er dokumenteret i form af nuværende indvinding.
- Det angives, at kørslen til indvindingsområdet sker ad Stadionvej.
- Arealerne planlægges efterbehandlet til geologisk seværdighed.
- Forslag til grave- og efterbehandlingsplan, (dateret 22. marts 2022)
- Kortbilag 1 dateret 22. marts 2022.
- Ansøgning om screeningsafgørelse efter miljøvurderingsloven af 22. marts 2022.

## F.2. Høringssvar

Ansøgningsmaterialet har været i høring i perioden 14. juni 2022 til 13. juli 2022. Nedenstående berørte myndigheder, forsyninger, foreninger og parter er blevet hørt. Bemærkningerne fra høringen er indgået i regionens videre arbejde med udarbejdelse af udkast til afgørelse.

Ud over ansøger er der indkaldt bemærkninger fra følgende myndigheder, forsyninger, foreninger og parter:

### Myndigheder:

- Randers Kommune -
- Museum Østjylland – mail@museum.oj.dk

### Naboer:

- Mergelvang 2, 8970 Havndal
- Mergelvang 4, 8970 Havndal
- Mergelvang 6, 8970 Havndal
- Mergelvang 8, 8970 Havndal
- Grejsvang 43, 8970 Havndal
- Grejsvang 45, 8970 Havndal

### Lodsejere af følgende matrikler:

- Matr. nr. 20m Råby By, Råby
- Matr. nr. 21c Råby By, Råby

Bemærkninger indkommet ved høringen over ansøgningen til råstofindvinding er kort gengivet nedenfor sammen med regionens bemærkninger:

### Randers Kommune – 17. august 2022

Der skal til enhver tid opretholdes en sikkerhedszone på 6,0 meter fra udgravningens top til skel mod vej. Det være sig både



kommunevejen Stadionvej samt den private fællesvej Slotsvang syd for området.

Sikkerhedszonen skal friholdes for påkørselsfarlige genstande. Graves der i sikkerhedszonen skal der opsættes autoværn iht.

Vejdirektoratets anbefalinger.

Udgravningens hældning mod førnævnte veje skal til enhver tid være fladere end anlæg 1 på 3.”

Derudover er der ingen kommunalplanlagt anvendelse af arealet. Efterbehandlingen af arealet til geologisk seværdighed kan kommunen kun bakke op omkring.

Region Midtjyllands bemærkning til Randers Kommunes hørrings svar:

Region kan bemærke at som sikring af vejene indsættes vilkår 28, der fastsætter at der ikke må graves nærmere end 6 meter til vejskel til kommunevejen Stadionvej samt den private fællesvej Slotsvang syd for indvindingsområdet. Fra de 6 meter må der ikke graves med et stejlere skråningsanlæg end 1:3.

Museum Østjylland – 7. juli 2022

Der er i området, som ønskes udlagt til indvinding af råstoffer konstateret et fredet dige i kalkgravens nordlige ende. Dette er bekræftet gennem den arkivalske kontrol på fund og fortidsminder den 07.07.2022.

Diget ses markeret på udklipet med en orange bjælke. Herudover ses diget tydeligst markeret i landskabet længst mod øst, som det fremgår af billedet nedenfor, hvor diget er fremhævet ved hjælp af den røde pil.

Museum Østjylland vil gerne understrege, at digerne har en særlig kulturhistorisk værdi da de er med til at aflæse den historiske udvikling i området de ligger i.

Dette fordi de afspejler skiftende tiders administrative skel såvel som landbrugets driftsform og ejerforhold.



Region Midtjyllands bemærkning til Museum Østjyllands hørringsvar:  
Region kan bemærke at området omkring diget hovedsagelig er færdiggravet og efterbehandlet, hvormed der kun vil være begrænset aktivitet langs diget.

Som ekstra sikring, så det beskyttede dige ikke påvirkes af råstofgravningen har regionen stillet vilkår om en graveafstand på 3 meter til digets fod.

Naboejendommen Mergelvang 4 - 12. juli 2022

Vi har observeret generelt støj fra indvinding i bruddet og, også fra til og fra-kørselsvejen, som er meget generende.

### Region Midtjyllands bemærkning til høringssvar fra naboejendommen

Regionen kan bemærke, at der er fastsat en række vilkår for tilladelsen med henblik på at begrænse støjgener for de omkringboende. I forbindelse med støj fra trafikken til og fra råstofgraven, kan regionen som udgangspunkt kun fastsætte vilkår om den interne trafik i råstofgraven. Der kan således ikke i forbindelse med tilladelsen efter råstofloven fastsættes krav, der har til formål at regulere støj fra ekstern trafik. Forhold vedrørende færdsel på offentlig vej og private fællesveje (herunder støj) reguleres af vejmyndigheden i samarbejde med politiet.

Udkastet til afgørelse og tilladelse til råstofindvinding har været sendt i høring i perioden 17. august 2022 til 14. september 2022. Ud over ansøger er der indkaldt bemærkninger fra følgende myndigheder, forsyninger, foreninger og parter:

#### Myndigheder:

- Randers Kommune – randerskommune@randers.dk
- Museum Østjylland – mail@museum.oj.dk

#### Naboer:

- Mergelvang 2, 8970 Havndal
- Mergelvang 4, 8970 Havndal
- Mergelvang 6, 8970 Havndal
- Mergelvang 8, 8970 Havndal
- Grejsvang 43, 8970 Havndal
- Grejsvang 45, 8970 Havndal

#### Lodsejere af følgende matrikler:

- Matr. nr. 20m Råby By, Råby
- Matr. nr. 21c Råby By, Råby

Indkomne indlæg vil blive vurderet i den endelige tilladelse.

## G. Offentliggørelse og klagevejledning

### Offentliggørelse

Tilladelsen til råstofindvinding vil blive offentliggjort torsdag den 29. september 2022 på Region Midtjyllands hjemmeside [www.raastoffer.rm.dk](http://www.raastoffer.rm.dk).

### Klagevejledning

Hvis du ønsker at klage over denne afgørelse, kan du klage til Miljø- og Fødevareklagenævnet.

Klagen skal indgives inden torsdag den 27. oktober 2022.

Du klager via klageportalen, som du finder via [borger.dk](http://borger.dk) eller [virk.dk](http://virk.dk). Du logger på klageportalen med Nem-ID. En klage er indgivet, når den er tilgængelig for Region Midtjylland via klageportalen. Når du klager, skal du betale et gebyr på 900 kr. for borgere og 1.800 kr. for virksomheder, foreninger, organisationer og offentlige myndigheder.

I klageportalen sendes din klage automatisk først til Region Midtjylland. Hvis Region Midtjylland fastholder afgørelsen, sender Region Midtjylland klagen videre til behandling i nævnet via klageportalen. Du får besked om videresendelsen.

Miljø- og Fødevareklagenævnet afviser din klage, hvis du sender den uden om klageportalen, medmindre du er blevet fritaget for brug af klageportalen. Hvis du ønsker at blive fritaget for at bruge klageportalen, skal du sende en begrundet anmodning til Miljø- og Fødevareklagenævnet. Nævnet afgør herefter, om du kan fritages for at bruge klageportalen. Se betingelserne for at blive fritaget her.

### Klagefrist

Klagefristen udløber 4 uger efter, at afgørelsen er meddelt. Er afgørelsen offentligt bekendtgjort, regnes klagefristen dog altid fra bekendtgørelsen. Hvis klagefristen udløber på en lørdag eller helligdag, forlænges klagefristen til den følgende hverdag.

### Domstolsprøvelse

Eventuel retssag til prøvelse af afgørelse efter råstofloven og miljøvurderingsloven skal være anlagt inden 6 måneder efter afgørelsen er meddelt, jf. råstoflovens § 43, stk. 1 og miljøvurderingslovens § 54, stk. 1. Er afgørelsen offentliggjort, regnes søgsmålsfristen dog altid fra offentliggørelsen.

## G.1. Råstofafgørelsen<sup>14</sup>

Afgørelsen kan, jf. råstoflovens § 13, påklages til Miljø- og Fødevareklagenævnet (se klagevejledningen ovenfor). Klagen stiles til Miljø- og Fødevareklagenævnet, men indsendes til Region

---

<sup>14</sup> LBK nr. 124 af 26/01/2017 Bekendtgørelse af lov om råstoffer

Midtjylland via klageportalen, som videresender klagen til Miljø- og Fødevareklagenævnet.

Region Midtjyllands vurderinger i henhold til habitatbekendtgørelsen<sup>15</sup> og i henhold til indsatsbekendtgørelsen<sup>16</sup> kan ligeledes påklages efter klagereglerne i råstofloven.

Klagen stiles til Miljø- og Fødevareklagenævnet, men indsendes til Region Midtjylland via klageportalen, som videresender klagen til Miljø- og Fødevareklagenævnet med de bemærkninger klagen giver anledning til, jf. råstoflovens regler om klageadgang.

Rettidig klage har jf. råstoflovens § 16 stk. 8 opsættende virkning for tilladelsen, medmindre Miljø- og Fødevareklagenævnet bestemmer andet.

#### Klageberettigede

- Adressaten for afgørelsen
- Offentlige myndigheder
- En berørt nationalparkfond oprettet efter lov om nationalparker
- Lokale foreninger og organisationer, som har en væsentlig interesse i afgørelsen
- Landsdækkende foreninger og organisationer, hvis hovedformål er beskyttelse af natur og miljø
- Landsdækkende foreninger og organisationer, som efter deres formål varetager væsentlige rekreative interesser, når afgørelsen berører sådanne interesser
- Enhver med individuel væsentlig interesse i afgørelsen

## G.2. Afgørelsen i henhold til miljøvurderingsloven<sup>17</sup>

Afgørelsen kan, for så vidt angår retlige spørgsmål jf. miljøvurderingslovens kap. 18, påklages til Miljø- og Fødevareklagenævnet (se klagevejledningen ovenfor). Klagen stiles til Miljø- og Fødevareklagenævnet, men indsendes til Region Midtjylland via klageportalen, som videresender klagen til Miljø- og Fødevareklagenævnet.

Rettidig klage efter denne lov har ikke opsættende virkning for tilladelsen, medmindre Miljø- og Fødevareklagenævnet bestemmer andet.

#### Klageberettigede

---

<sup>15</sup> BEK nr. 1595 af 06/12/2018 Bekendtgørelse om udpegning og administration af internationale naturbeskyttelsesområder samt beskyttelse af visse arter

<sup>16</sup> BEK nr. 449 af 11/04/2019 Bekendtgørelse om indsatsprogrammer for vandområdedistrikter.

<sup>17</sup> LBK nr. 973 af 25/06/2020 Bekendtgørelse af lov om miljøvurdering af planer og programmer og af konkrete projekter (VVM)

- Miljø- og Fødevareministeren
- Enhver med retlig interesse i sagens udfald, herunder et nationalparkfond oprettet efter lov om nationalparker
- Landsdækkende foreninger og organisationer, der som hovedformål har beskyttelse af natur og miljø eller varetagelsen af væsentlige brugerinteresser inden for arealanvendelsen og har vedtægter eller love, som dokumenterer deres formål, og som repræsenterer mindst 100 medlemmer

## H. Orientering

Kopi af afgørelsen samt bilag er i dag sendt til:

- Miljøstyrelsen, mst@mst.dk
- Museum Østjylland, mail@museum.oj.dk
- SKAT, Kontrolafdelingen, myndighed@skat.dk
- Randers Kommune, randerskommune@randers.dk
- Danmarks Naturfredningsforening, dn@dn.dk
- Danmarks Naturfredningsforening, dn@dn.dk
- DN lokalafdelingen, randers@dn.dk
- Dansk Ornitologisk Forening, dof@dof.dk
- DOF lokalafdelingen, mail@dofoj.dk
- Ejendommen Mergelvang 2, 8970 Havndal
- Ejendommen Mergelvang 4, 8970 Havndal
- Ejendommen Mergelvang 6, 8970 Havndal
- Ejendommen Mergelvang 8, 8970 Havndal
- Ejendommen Grejsvang 43, 8970 Havndal
- Ejendommen Grejsvang 45, 8970 Havndal
- Ejer af matr. nr. 20m Råby By, Råby

## I. Bilag

- A. Kortrids over det tilladte indvindingsområde
- B. Screeningsafgørelse