Ansøgningsskema

Til brug for erhvervsmæssig indvinding af råstoffer

(Indsendes til Region Midtjylland)

E-mail: raastoffer@ru.rm.dk

2023-01-09: den oprindelige ansøgning af 2021-02-21 er bl.a. revideret i fht.:

- **Ansøgningen omfatter nu kun matr.nr. 2h Glatved By, Hoed, idet den tidligere ansøgte matrikel 3l Hoed By, Hoed ikke er med i Regionens Råstofplan 2020**
- **Graveafstand til beboelse på matr.nr. 18b Glatved By, Hoed er øget**
- **Der er udarbejdet en støjredegørelse**
- **Der er foretaget gennemgang af natur interesser**

Bilag til ansøgningen:

- **Udskrift fra tinglysningen.dk (tingbogsattest)**
- **Oversigtskort** (kortbilag 1) **i måleforholdet 1:25.000 med det ansøgte indvindingsområde og ejendommens grænser**
- **Kort** (kortbilag 2) **over det ansøgte indvindingsområde i måleforhold 1:2.000, 1:4.000 eller lignende med angivelse af følgende:**
  - **Adgangsveje**
  - **Bygninger**
  - **Udledning af vand**
  - **Oplagring af affald**
  - **Stationære anlæg**
  - **Øvrige maskiner og anlæg**
- **Udkast til grave- og efterbehandlingsplan**
- **Ansøgningsskema, jf. VVM-bekendtgørelsen bilag 1(se sidst i ansøgningsskemaet)1.**

Oplysninger om ansøger

Navn: Morten Østerlev		
Firmanavn: JJ Grus A/S		
CVR-nr.: 87916111		
Adresse: Brøndborerens Allé 13		
Postnr.: 9230		Postdistrikt: Svenstrup
Telefon: 70 22 22 62	Lokal:	Mobilnr.: 51 62 22 65
E-mail: morten@jj-grus.dk		

2. Oplysninger om ejendommen hvor der skal indvindes

Matrikel nr.(e): 2h
Ejerlav: Glatved By, Hoed
Ejendomsnummer: 20377
Adresse: Glatved Strandvej 24, 8444 Balle
Kommune: Norddjurs
Anmeldte rettigheder: ingen

3. Oplysninger om ejerforhold

Ejendommens ejer:
Navn: Glatved Nygård I/S v/ Thomas Høj Rasmussen og Niels Høj Rasmussen
Firma: Glatved Nygård I/S
CVR-nr.: 31930138
Adresse: Glatved Strandvej 24
Postnr.: 8444 Balle
Telefon: 21 90 14 25
E-mail: nhr8444@gmail.com

4. Oplysninger om råstofindvinder

Navn: samme som ansøger		
Firma:		
CVR-nr.:		
Adresse:		
Postnr.:		Postdistrikt:
Telefon:	Lokal:	Mobilnr.:
E-mail:		

5. Oplysninger om den ansøgte råstofforekomst

Råstoffets art og tykkelse (sand, sten, grus, ler, kalk, kridt, granit, tørv mv.)**:** Glacialt smeltevandgrus til ca. 8,3 m u.t (dgu nr. 81.112) og smeltevandssand/-grus til ca. hhv. mere end 28 m u.t. og 14 m u.t. (dgu nr. 81.292)
Oplysninger om råstofundersøgelser: Der er nærliggende råstofgrave på matr.nre. 18e Glatved By, Hoed og 7b Hoed By, Hoed
Angivelse om forekomst af muld (antal meter)**:** Ca. 0,5 m
Angivelse om forekomst af overjord: Ingen
Kote for terræn: Ca. +25 - +27,5 m DVR90
Kote for grundvandsspejl: Ca. +6 - +10 m DVR90

6. Oplysninger om den påtænkte indvinding

Planlagt påbegyndelse af indvinding (år)**:** 2023
Planlagt afslutning af indvinding (år)**:** 2033
Planlagt gravedybde under terræn: Ca. 13 - 17 m u.t. (2 m over grundvandsspejlet)
Kote for bunden af gravningen: Ca. +8 - +12 m DVR90
Forventet årlig produktion (m^3)**:** 300.000 m^3
Forventet årlig indvinding under grundvandsspejl (m^3)**:** Ingen
Angivelse af indvindingsarealet (m^2 eller ha)**:** Ca. 12,5 ha

7. Påtænkt anvendelse af indvundne råstoffer

Sand, grus og sten	
Vejmaterialer	Sæt X
Grus, sandfyld, bundsikringsmaterialer mv.	x
Stabilgrus	x
Tilslag til asfalt	x
Uspecificeret vejmateriale	x
Betontilslagsmaterialer	
Sand	x
Sten	x
Mørtelsand	x

Ler		Sæt X
Teglfabrikation	Rødbrændende	
	Gulbrændende	
Keramikindustri		
Øvrig anvendelse (arten angives):		

Kalk og kridt	Sæt X
Cementfabrikation	
Brændt kalk	
Landbrugskalk	
Industrikalk	
Jordbrugskalk	
Industrikridt	
Jordbrugskridt	
Øvrig anvendelse	

Anden forekomst (f.eks. kvartssand, granit fra brud, moler, plastisk ler, tørv)
Arten og anvendelse angives:

8. Maskiner og anlæg

Grave- og læssemaskiner, transportanlæg (angivelse af type, antal og placering på kort jf. pkt. 17.)**:** 1 gummihjulslæsser, 1 powerscreen, 1 sigteanlæg, 1 dozer, 1 gravemaskine	
Bygningsanlæg: Ingen	
Oparbejdningsanlæg	Tørsortering X
	Vådsortering
	Knusning X (periodevist)
	Densitetssortering, HMS anlæg evt. brug af salte til anlægget
	Anden oparbejdning

9. Forbrug af hjælpestoffer, herunder drivmidler i transport- og Oparbejdningsanlæg

Hydraulikolie årligt forbrug i liter: 200 l
Dieselolie årligt forventet forbrug i liter: 150.000 l

10. Brændstoftanke

Stationære anlæg
Placering (angives på kort, jf. pkt. 17)**:**
Størrelse: 5.900 l (endnu ikke anskaffet)
Tankgodkendelse:

Mobile anlæg
Størrelse: 3.000 l (endnu ikke anskaffet)
Tankgodkendelse:

11. Støv

Beskrivelse af støvdæmpende foranstaltninger inden for området ved de enkelte anlæg og oplag samt interne adgangsveje
Der vil blive foretaget vanding af interne veje efter behov samt fejning af udkørselsområde til offentlig vej.
Vand til støvbekæmpelse leveres med og udspredes af vand-/gyllevogn.

12. Støj

Angivelse af beregnende værdier for det samlede støjbidrag:
Støjredegørelse er vedlagt. Heraf fremgår, at Miljøstyrelsens vejledende grænseværdier for støj fra eksterne virksomheder overholdes i fht. den planlagte indvinding af råstoffer.
Det skal bemærkes, ar støjredegørelsen viser, at grænseværdier for støj er overholdt i fht. nærliggende ejendomme – også uden etablering af jordvolde.
Beskrivelse af støjdæmpende foranstaltninger for såvel de enkelte særligt støjende anlæg og maskiner evt. angivet på kort jf. pkt. 17:
Der etableres jordvolde, ved berørte ejendomme på hhv. Glatved Strandvej 16, 20 og 22 samt Nymandsvej 16 (se bilag 2).
Jordvoldene etableres med et tværprofil på 3 x 10 m (h x b), og så vidt muligt mellem 'ansøgt areal' og 'gravegrænser'.

13. Vandindvinding og afledning af vand mm.

Vand der anvendes til vaskning, vaskesortering, jigging mm. oplyses:	
Hvor vandet indtages fra:	
Vandforbrug pr. time:	m^3 pr. time
Vandforbrug pr. døgn:	m^3 pr. døgn
Foreligger der vandindvindingstilladelse efter vandforsyningsloven (vedlægges): nej	
Ved bortledning af grundvand for at indvinde råstoffer i tør tilstand oplyses:	
Skønnet bortledning pr. år:	m^3 pr. år
Foreligger der bortledningstilladelse efter vandforsyningsloven vedlægges): nej	
Beskrivelse af foranstaltninger til opsamling og/eller og bortledning af evt. vaskevand og husspildevand: Udledningsstedet angivet på kort, jf. pkt. 17.	
Der indvindes ikke vand i fbm. råstofindvindingen.	
Foreligger der tilladelse til nedsivning eller spildevandsudledning efter lov om miljø-beskyttelse (vedlægges).	
Oplysninger om drikkevandsbrønde og -boringer inden for en afstand af 300 m fra det ansøgte areal Angivelse af boringer med DGU-nummer:	
DGU-nr. 81.112: vandforsyningsboring til industri/procesvand.	

14. Affald

Mængde af olieprodukter pr. år: Ingen (servicefirma medtager olieaffald efter servicering af maskiner.
Mængde af kemikalieprodukter pr. år: Ingen
Mængde af brændbart pr. år: Intet
Andet affald: Intet
Hvor er containerne placeret, angives på kort jf. pkt. 17.
Hvem afhenter affaldet, jf. ovennævnte affaldstyper: affald bortskaffes i hht. Norddjurs Kommunes regulativer

15. Adgangsveje til indvindingsområdet

Beskrivelse af nye adgangsveje til indvindingsområdet herunder placering, bredde, svingsten:
Adgangsvej til offentligt vejnet er vist på bilag 2.
Norddjurs Kommune har meddelt overkørselstilladelse den 27. maj 2021.
Foreligger tilladelse efter vejlovgivningen (vedlægges)**:**
Beskrivelse af eksisterende adgangsveje til indvindingsområdet, f.eks. markvej eller lignende til offentlig vej, privat fællesvej:

16. Driftstider

For gravemaskiner, transportanlæg og oparbejdningsanlæg:		
Mandag - fredag	Lørdage	Søn- og helligdage
07:00 – 18:00	07:00 – 14:00	Ingen
For udlevering og læsning, herunder kørsel inden for virksomhedens område		
Mandag - fredag	Lørdage	Søn- og helligdage
06:00 – 18:00	07:00 – 14:00	Ingen

17. Bilag til ansøgningen

Udskrift fra tinglysningen.dk (tingbogsattest)
PDF læsbart oversigtskort (kortbilag 1) **i måleforholdet 1:25.000 med det ansøgte indvindingsområde og ejendommens grænser**
Kort (kortbilag 2) **over det ansøgte indvindingsområde i måleforhold 1:2.000, 1:4.000 eller lignende med angivelse af følgende:** **- Adgangsveje** **- Bygninger** **- Udledning af vand** **- Oplagring af affald** **- Stationære anlæg** **- Øvrige maskiner og anlæg**
Udkast til grave- og efterbehandlingsplan
Ansøgningsskema til VVM, jf. VVM-bekendtgørelsen bilag 1

Yderligere oplysninger eller bemærkninger fra ansøgeren

Der efterbehandles til landbrugsmæssig anvendelse af arealet.

Ejer: Glatved Nygård I/S v/ Thomas Høj Rasmussen og Niels Høj Rasmussen

2/9-2023 Niels Høj R
Dato Underskrift
Niels Høj Rasmussen

Thomas Høj Rasmussen
Dato 2/9-23 Underskrift
Thomas Høj Rasmussen

Ansøger: JJ Grus A/S v/ Morten Østerlev

3-9-2023 Mort Østerlev
Dato Underskrift

Ansøgning om screeningsafgørelse jf. § 21 i LBK nr. 1225 af 25/10/2018 Bekendtgørelse af lov om miljøvurdering af planer og programmer og af konkrete projekter (VVM).

Skema til brug ved screening af projekter på bilag 2 iht. bilag 6 i bekendtgørelse nr. 59 af 21/01/2019 Bekendtgørelse om samordning af miljøvurderinger og digital selvbetjening m.v. for planer, programmer og konkrete projekter omfattet af lov om miljøvurdering af planer og programmer og af konkrete projekter (VVM).

Nedenstående skema angiver de oplysninger, som skal indgives til myndighederne ved ansøgning af projekter, der er omfattet af lovens bilag 2, jf. lovens § 21. Bygherren skal, hvor det er relevant for ansøgningen om det konkrete projekt, tage hensyn til kriterierne i lovens bilag 6, når skemaet udfyldes. Såfremt der allerede foreligger oplysninger om de indvirkninger, projektet kan forventes at få på miljøet, medsendes disse oplysninger. Skemaet finder ikke anvendelse for sager, der behandles af Naturstyrelsen og Energistyrelsen. Skemaets oplysningskrav er vejledende og fastsat under hensyntagen til kriterierne i lovens bilag 5.

Vejledning

Skemaet udfyldes af bygherren eller dennes rådgiver baseret på bygherrens viden om eget projekt sammenholdt med de oplysninger og vejledninger, der henvises til i skemaet. Det forudsættes således, at bygherren eller dennes rådgiver er fortrolig med den miljølovgivning, som projektet omfattes af. Bygherren skal ikke gennem præcise beregninger angive projektets forventede påvirkninger men alene tage stilling til overholdelsen af vejledende grænseværdier og angivne miljøforhold baseret på de oplysninger, der kan hentes på offentlige hjemmesider.

Farverne »rød/gul/grøn« angiver, hvorvidt det pågældende tema kan antages at kunne medføre, at projektet vurderes at kunne påvirke miljøet væsentligt og dermed være VVM-pligtigt. »Rød« angiver en stor sandsynlighed for VVM-pligt og »grøn« en minimal sandsynlighed for VVM-pligt. Hvis feltet er sort, kan spørgsmålet ikke besvares med ja eller nej. VVM-pligten afgøres dog af VVM-myndigheden. I de fleste tilfælde vil kommunen være VVM-myndighed.

Bygherres eller dennes rådgivers udfyldelse af skemaet er omfattet af straffelovens § 161 om strafansvar ved afgivelse af urigtige oplysninger til en offentlig myndighed.

Basisoplysninger	**Tekst**
Projektbeskrivelse (kan vedlægges)	Der ansøges om tilladelse til indvinding af råstoffer på matr.nr. 2h Glatved By, Hoed. Det ansøgte areal er ca. 12,5 ha. Råstofindvindingen foretages til 2 m over grundvandsspejlet, ca. 13-17 m u.t. Der foretages ikke indvinding af råstoffer under grundvandsspejlet. Der efterbehandles til landbrugsmæssige formål i bunden af råstofgraven og med rå graveskrænter uden muld til naturmæssige formål.
Navn, adresse, telefonnr. og e-mail på bygherre	JJ Grus A/S Morten Østerlev, morten@jj-grus.dk, 51 62 22 65

Basisoplysninger	**Tekst**
Navn, adresse, telefonnr. og e-mail på kontaktperson	JJ Grus A/S Morten Østerlev, morten@jj-grus.dk, 51 62 22 65
Projektets adresse, matr. nr. og ejerlav. For havbrug angives anlæggets geografiske placering angivet ved koordinater for havbrugets 4 hjørneafmærkninger i bredde/længde (WGS-84 datum).	Matr.nr. 2h: Glatved Strandvej 24, 8444 Balle
Projektet berører følgende kommune eller kommuner (omfatter såvel den eller de kommuner, som projektet er placeret i, som den eller de kommuner, hvis miljø kan tænkes påvirket af projektet)	Norddjurs Kommune

Oversigtskort i målestok eks. 1:50.000 – Målestok angives. For havbrug angives anlæggets placering på et søkort.	 *Det ansøgte areal er angivet med blå steg. Målsat kortilag er vist i bilag 1*

Kortbilag i målestok 1:10.000 eller 1:5.000 med indtegning af anlægget og projektet (vedlægges dog ikke for strækningsanlæg).	 *Ansøgt areal er vist med blå steg, gravegrænser med lyseblå streg, arbejdsareal med grøn streg, adgangsvej med orange streg, graveretning med røde pile, placering af jordvolde med gul streg. Målfast kort ses i bilag 2*

Forholdet til VVM reglerne	**Ja**	**Nej**	
Er projektet opført på bilag 1 til lov om miljøvurdering af planer og programmer og konkrete projekter (VVM).		x	Hvis ja, er der obligatorisk VVM-pligtigt. Angiv punktet på bilag 1:
Er projektet opført på bilag 2 til lov om miljøvurdering af planer og programmer og af konkrete projekter (VVM).	x		Hvis ja, angiv punktet på bilag 2: pkt. 2a.

Projektets karakteristika	**Tekst**
1. Hvis bygherren ikke er ejer af de arealer, som projektet omfatter angives navn og adresse på de eller den pågældende ejer, matr.nr. og ejerlav	Matr.nr. 2h Glatved By, Hoed: Glatved Nygård I/S v/ Thomas Høj Rasmussen og Niels Høj Rasmussen, Glatved Strandvej 24, 8444 Balle
2. Arealanvendelse efter projektets realisering. Det fremtidige samlede bebyggede areal i m^2 Det fremtidige samlede befæstede areal i m^2 Nye arealer, som befæstes ved projektet i m^2	Landbrug. Ingen befæstelse eller bygninger.
3. Projektets areal og volumenmæssige udformning Er der behov for grundvandssænkning i forbindelse med projektet og i givet fald hvor meget i m Projektets samlede grundareal angivet i ha eller m^2 Projektets bebyggede areal i m^2 Projektets nye befæstede areal i m^2 Projektets samlede bygningsmasse i m^3 Projektets maksimale bygningshøjde i m Beskrivelse af omfanget af eventuelle nedrivningsarbejder i forbindelse med projektet	Areal: 12,5 ha Ikke behov for grundvandssænkning. Ingen befæstelse eller bygninger. Der vil blive placeret en container med en stationær dieselolietank, og i containeren vil der også være oplag af reservedele, værktøj mv.
4. Projektets behov for råstoffer i anlægsperioden Råstofforbrug i anlægsperioden på type og mængde: Vandmængde i anlægsperioden Affaldstype og mængder i anlægsperioden Spildevand til renseanlæg i anlægsperioden Spildevand med direkte udledning til vandløb, søer, hav i anlægsperioden Håndtering af regnvand i anlægsperioden	Der ansøges om tilladelse til indvinding af råstoffer (sand, grus og sten). Der er ikke behov for yderligere råstoffer. Der er ikke behov for vand i anlægsperioden. Intet spildevand. Intet affald. Maskiner serviceres af eksternt firma, og montør medtager affald.

Projektets karakteristika	Tekst
Anlægsperioden angivet som mm/åå – mm/åå	
5. Projektets kapacitet for så vidt angår flow ind og ud samt angivelse af placering og opbevaring på kortbilag af råstoffet/produktet i driftsfasen: Råstoffer – type og mængde i driftsfasen Mellemprodukter – type og mængde i driftsfasen Færdigvarer – type og mængde i driftsfasen Vandmængde i driftsfasen	Årlig ansøgt indvindingsmængde: 300.000 m^3 (sand, grus og sten). De indvundne råstoffer behandles, oplagres og udleveres på det anførte arbejdsareal, jf. bilag 2. Der forbruges ikke vand i fbm. råstofindvindingen.
6. Affaldstype og årlige mængder, som følge af projektet i driftsfasen: Farligt affald: Andet affald: Spildevand til renseanlæg: Spildevand med direkte udledning til vandløb, sø, hav: Håndtering af regnvand:	Intet affald. Maskiner serviceres af montør, der medtager affald. Ved container placeres affaldsopsamling til alm. affald. Affald bortskaffes i hht. Norddjurs Kommunes affaldsregulativer. Intet spildevand.

Projektets karakteristika	Ja	Nej	Tekst
7. Forudsætter projektet etablering af selvstændig vandforsyning?		x	
8. Er projektet eller dele af projektet omfattet af standardvilkår eller en branchebekendtgørelse?		x	Hvis »ja« angiv hvilke. Hvis »nej« gå til punkt 10
9. Vil projektet kunne overholde alle de angivne standardvilkår eller krav i branchebekendtgørelsen?			Hvis »nej« angives og begrundes hvilke vilkår, der ikke vil kunne overholdes.
10. Er projektet eller dele af projektet omfattet af BREF-dokumenter?		x	Hvis »ja« angiv hvilke. Hvis »nej« gå til pkt. 12.
11. Vil projektet kunne overholde de angivne BREF-dokumenter?			Hvis »nej« angives og begrundes hvilke BREF-dokumenter, der ikke vil kunne overholdes.
12. Er projektet eller dele af projektet omfattet af BAT-		x	Hvis »ja« angiv hvilke. Hvis »nej« gå til punkt 14.

Projektets karakteristika	Ja	Nej	Tekst
konklusioner?			
13. Vil projektet kunne overholde de angivne BAT-konklusioner?			Hvis »nej« angives og begrundes hvilke BAT-konklusioner, der ikke vil kunne overholdes.
14. Er projektet omfattet af en eller flere af Miljøstyrelsens vejledninger eller bekendtgørelser om støj eller eventuelt lokalt fastsatte støjgrænser?	x		Måling af ekstern støj fra virksomheder, vejledning nr. 5/1984 om ekstern støj
15. Vil anlægsarbejdet kunne overholde de eventuelt lokalt fastsatte vejledende grænseværdier for støj og vibrationer?	x		Hvis »nej« angives overskridelsens omfang og begrundelse for overskridelsen
16. Vil det samlede projekt, når anlægsarbejdet er udført, kunne overholde de vejledende grænseværdier for støj og vibrationer?	x		Hvis »nej« angives overskridelsens omfang og begrundelse for overskridelsen
17. Er projektet omfattet Miljøstyrelsens vejledninger, regler og bekendtgørelser om luftforurening?		x	Hvis »ja« angives navn og nr. på den eller de pågældende vejledninger, regler eller bekendtgørelser. Hvis »nej« gå til pkt. 20.
18. Vil anlægsarbejdet kunne overholde de vejledende grænseværdier for luftforurening?			Hvis »Nej« angives overskridelsens omfang og begrundelse for overskridelsen.
19. Vil det samlede projekt, når anlægsarbejdet er udført, kunne overholde de vejledende grænseværdier for luftforurening?			Hvis »Nej« angives overskridelsens omfang og begrundelse for overskridelsen.
20. Vil projektet give anledning til støvgener eller øgede støvgener I anlægsperioden? I driftsfasen?	x		Indvinding af råstoffer giver i sig selv ikke anledning til støvgener, men oplag og læsning af råstoffer samt transport til og fra råstofgraven kan give anledning til støvgener i tørre perioder. Støvbekæmpelse foretages ved vanding af materialeoplag og interne veje efter behov. Desuden foretages fejning af tilkørselsvej og offentlige vejarealer udenfor råstofgravens tilkørsel.
21. Vil projektet give anledning til lugtgener eller øgede lugtgener I anlægsperioden?		x	Hvis »ja« angives omfang og forventet udbredelse.

Projektets karakteristika	Ja	Nej	Tekst
I driftsfasen?			
22. Vil anlægget som følge af projektet have behov for belysning som i aften og nattetimer vil kunne oplyse naboarealer og omgivelserne I anlægsperioden? I driftsfasen?		x	Hvis »ja« angives og begrundes omfanget.
23. Er anlægget omfattet af risikobekendtgørelsen, jf. bekendtgørelse om kontrol med risikoen for større uheld med farlige stoffer nr. 372 af 25. april 2016?		x	

Projektets placering	Ja	Nej	Tekst
24. Kan projektet rummes inden for lokalplanens generelle formål?	x		Hvis »nej«, angiv hvorfor:
25. Forudsætter projektet dispensation fra gældende bygge- og beskyttelseslinjer?		x	Hvis »ja« angiv hvilke:
26. Indebærer projektet behov for at begrænse anvendelsen af naboarealer?		x	
27. Vil projektet kunne udgøre en hindring for anvendelsen af udlagte råstofområder?		x	
28. Er projektet tænkt placeret indenfor kystnærhedszonen?	x		
29. Forudsætter projektet rydning af skov? (skov er et bevokset areal med træer, som danner eller indenfor et rimeligt tidsrum ville danne sluttet skov af højstammede træer, og arealet er større end ½ ha og mere end 20 m bredt.)		x	

Projektets placering	Ja	Nej	Tekst
30. Vil projektet være i strid med eller til hinder for realiseringen af en rejst fredningssag?		x	
31. Afstanden fra projektet i luftlinje til nærmeste beskyttede naturtype i henhold til naturbeskyttelseslovens § 3.			På matr. 2h er der langs det østlige skel et §3 beskyttet overdrev. Norddjurs Kommune har oplyst, at der skal holdes en afstand på 3 m til overdrevet, og at der ikke må oplægges muld/overjord indenfor de 3 m. Gravegrænsen i fht. overdrevet skal være 15 m. Desuden er der en §3 beskyttet sø ca. 370 m øst for det ansøgte areal på matr.nr. 2h samt et beskyttet vandløb ca. 600 m syd for matr. 2h.
32. Er der forekomst af beskyttede arter og i givet fald hvilke?		x	På arealinfo/naturdatabasen foreligger der ikke oplysninger om fund af beskyttede arter (18. januar 2021). Se desuden vedlagte notater vedr. gennemgang af naturinteresser fra hhv. Norddjurs Kommune og EnbiCon.
33. Afstanden fra projektet i luftlinje til nærmeste fredede område.			Afstand til nærmeste ikke fredede fortidsminder er ca. 200 m ca. 60 m nord og ca. 450 m øst for det ansøgte areal på matr.nr. 2h. Der er et beskyttet dige, der har sin afslutning ved den sydvestlige del af matr. nr. 2h.
34. Afstanden fra projektet i luftlinje til nærmeste internationale naturbeskyttelsesområde (Natura 2000-områder, habitatområder, fuglebeskyttelsesområder og Ramsarområder).			Nærmeste Natura 2000 område (Stubbe Sø), er beliggende ca. 8 km sydvest for de ansøgte arealer.
35. Vil projektet medføre påvirkninger af overfladevand eller grundvand, f.eks. i form af udledninger til eller fysiske ændringer af vandområder eller grundvandsforekomster?		x	
36. Er projektet placeret i et område med særlige drikkevandinteresser?		x	

37. Er projektet placeret i et område med registreret jordforurening?		x	
38. Er projektet placeret i et område, der i kommuneplanen er udpeget som område med risiko for oversvømmelse.		x	
39. Er projektet placeret i et område, der, jf. oversvømmelsesloven, er udpeget som risikoområde for oversvømmelse?		x	
40. Er der andre lignende anlæg eller aktiviteter i området, der sammen med det ansøgte må forventes at kunne medføre en øget samlet påvirkning af miljøet (Kumulative forhold)?	x		Der foretages indvinding af råstoffer på matr.nre. 8f, 8c, 10c og16a Hoed By, Hoed samt 18e, 11f og 11a Glatved By, Hoed
41. Vil den forventede miljøpåvirkning kunne berøre nabolande?		x	

42. En beskrivelse af de tilpasninger, ansøger har foretaget af projektet inden ansøgningen blev indsendt og de påtænkte foranstaltninger med henblik på at undgå, forebygge, begrænse eller kompensere for væsentlige skadelige virkninger for miljøet?		Der placeres jordvolde i fht. nærliggende beboelser og der foretages støvreduktion ved vanding af interne veje og materialestakke (efter behov). Desuden foretages fejning ved udkørslen til offentligt vejareal. Der er udarbejdet en støjrapport, der viser, at nærliggende beboelser ikke vil blive belastet med støj fra grusgraven. Der er udarbejdet naturrapporter af hhv. Norddjurs Kommune og EnbiCon, der viser, at indvindingen af råstoffer ikke konflikter med naturinteresser i området.

43. Undertegnede erklærer herved på tro og love rigtigheden af ovenstående oplysninger.

Dato: 3-9-2023 Bygherre/anmelder: Morten Østerlev

JJ Grus A/S v/ Morten Østerlev

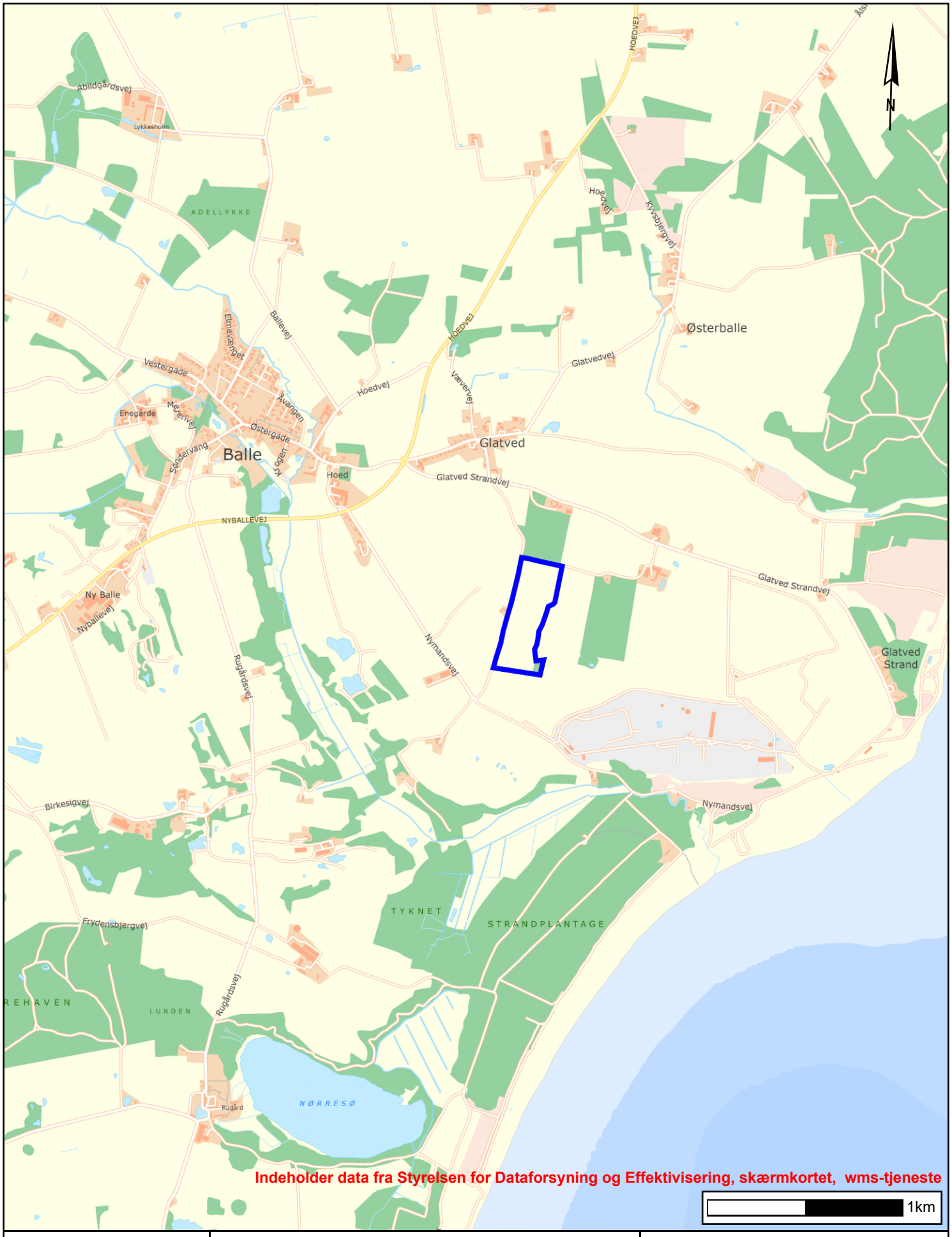

	Bilag 1 - det ansøgte graveareal er vist med blå streg	Tidspunkt: 23-07-2023 16:21:39 Målestoksforhold: 1:25000

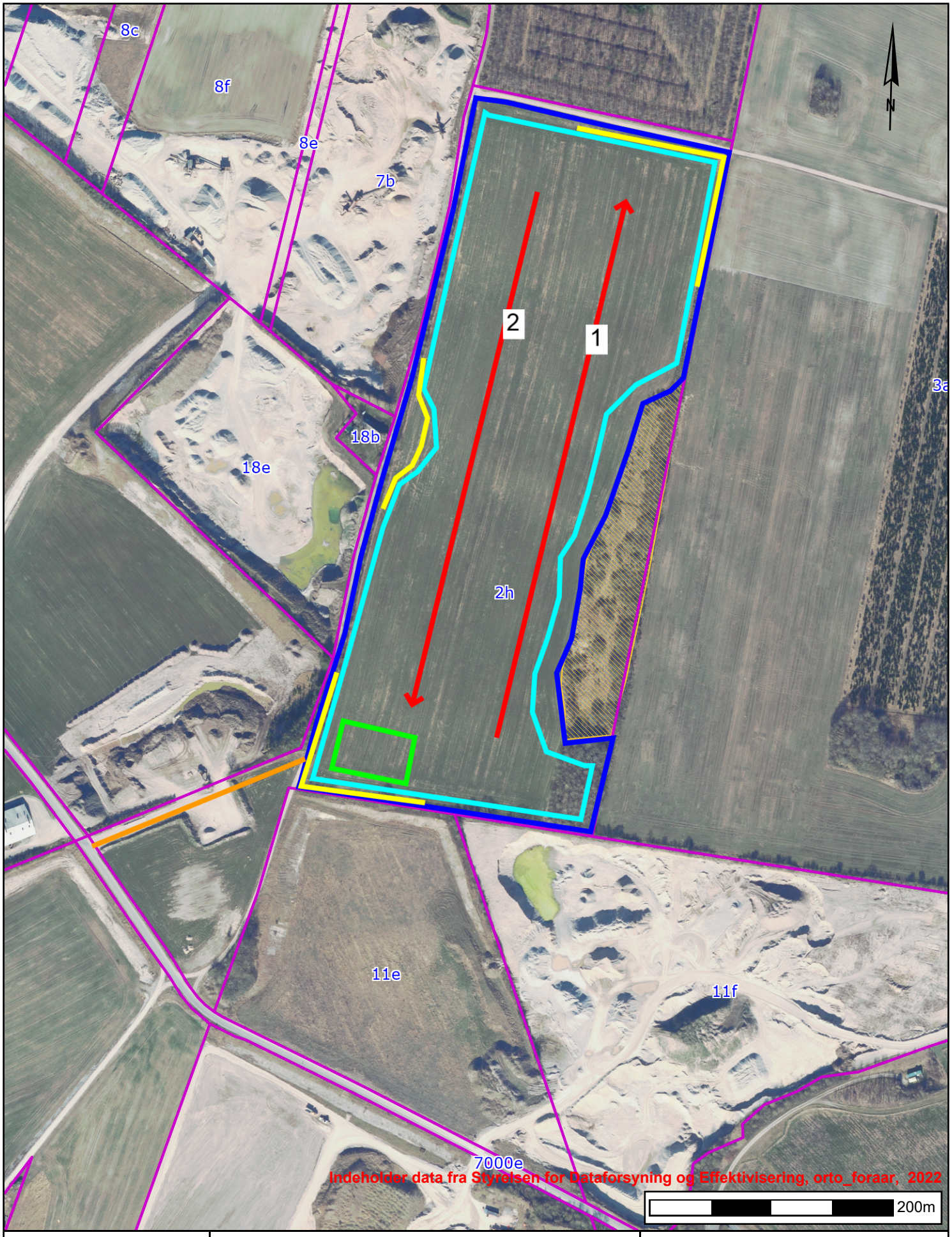

	Bilag 2 - Ansøgt areal (blå streg), gravegrænse (lyseblå streg), jordvolde (gul streg), arbejdsareal (lysegrøn streg), graveretning (røde pile), matrikelskel (lilla streg), adgangsvej (orange streg), §3 beskyttet overdrev (orange enkeltskravering)	Tidspunkt: 23-07-2023 17:20:33 Målestoksforhold: 1:4000

Udkast til GE-plan - revideret

SAG	:	Balle råstofgrav – revideret udkast til GE-plan
STEDFÆSTELSE	:	Matr.nr. 2h Glatved By Hoed
DATO	:	23.07.2023
UDARBEJDET AF	:	Jytte Gert Simonsen

1 INDLEDNING

JJ Grus A/S har ansøgt om tilladelse til indvinding af råstoffer på matr.nr. 2h Glatved By, Hoed. Det ansøgte areal er udlagt som graveområde i Region Midtjyllands råstofplan 2020. Den ansøgte graveperiode er 2023-33, hvor den årlige produktion forventes at være 300.000 m^3/år.

Det samlede ansøgte areal omfatter ca. 12,5 ha.

Nuværende terræn er beliggende i kote +25 - +27,55 m DVR90.

Der foretages ikke gravning under grundvandsspejlet, der er beliggende i kote ca. +6 - +10 m DVR90.

Indvinding af råstoffer foretages til 2 m over GVS, dvs. til ca. +8 - +12 m DVR90.

Det ansøgte areal fremgår oversigtsmæssigt af bilag 1.

Norddjurs Kommune har den 27. maj 2021 meddelt overkørselstilladelse fra graveområdet til Nymandsvej.

2 GRAVEPLAN

I bilag 2 ses den overordnede plan for graveområdet, med angivelse af gravegrænser, graveretninger, arbejdsarealer, jordvolde og adgangsvej.

Arbejdsareal med oplag af materialestakke og udlevering af råstoffer foregår i det sydvestlige hjørne af matriklen.

Adgang til offentlig vej sker ligeledes fra det sydvestlige hjørne fra dette område.

Gravegrænser fremgår af nedenstående kortudsnit (samt bilag 2), hvor der holdes en 5 m afstand til skel (mod vest, nord, øst og syd).

I fht. beboelsen på Glatved Strandvej 16 (matr.nr. 18b) er gravegrænsen sat til 35 m fra nærmeste bygning, og der placeres en jordvold indenfor denne afstandsgrænse (udenfor gravegrænsen, men indenfor det ansøgte graveareal). Når/hvis boligen bliver nedlagt i fbm. påtænkt vindmølleprojekt, vil der blive gravet tættere på den nuværende bolig, hvor der vil blive ansøgt om en vilkårsændring vedr. graveareal til den tid.

I fht. §3 området mod øst, er afstandskravet 15 m for gravegrænsen. Indenfor en 3 m zone fra §3 området, må der ikke ske tilstandsændringer, og derfor er grænsen for det ansøgte areal, 3

m fra området. I området mellem de 3 m fra §3 naturarealet (det ansøgte areal) og gravegrænsen på 15 m fra §3 naturarealet, vil der være kørsel og evt. oplag af jord mv.

I fht. vejarealer må der ikke ske ændringer indenfor 3 m fra vejarealet. Det ansøgte areal er tættere på vejarealer end 3m, dette af hensyn til at have en mulighed for at ansøge om placering af jordvolde eller anden brug af arealer i nærheden af vejarealet. Graveskråninger op til vej vil ikke være stejlere end 1:2.

Gravegrænser fremgår af bilag 2. Gravegrænserne er afsat, så der holdes en 5 m afstand til graveområdets afgrænsning i fht. afstande til skel og vejarealer og diger samt en 3 m afstand til §3 beskyttet natur. Hvis muligt, vil jordvolde blive placeret på det areal, der er mellem det ansøgte areal og gravegrænsen.

Der etableres jordvolde i fht. nærliggende beboelser. Udtrækningen af jordvoldene fremgår af nedenstående figur samt af målfast kort i bilag 2. Jordvoldene etableres med et tværprofil på 3 x 10 m (h x b).

Indvinding af råstoffer foretages ca. 1:1,5 – 1:2 i fht. gravegrænserne.

Udlevering af råstoffer forventes primært at ske via Nymandsvej med kørselsretning mod nordvest.

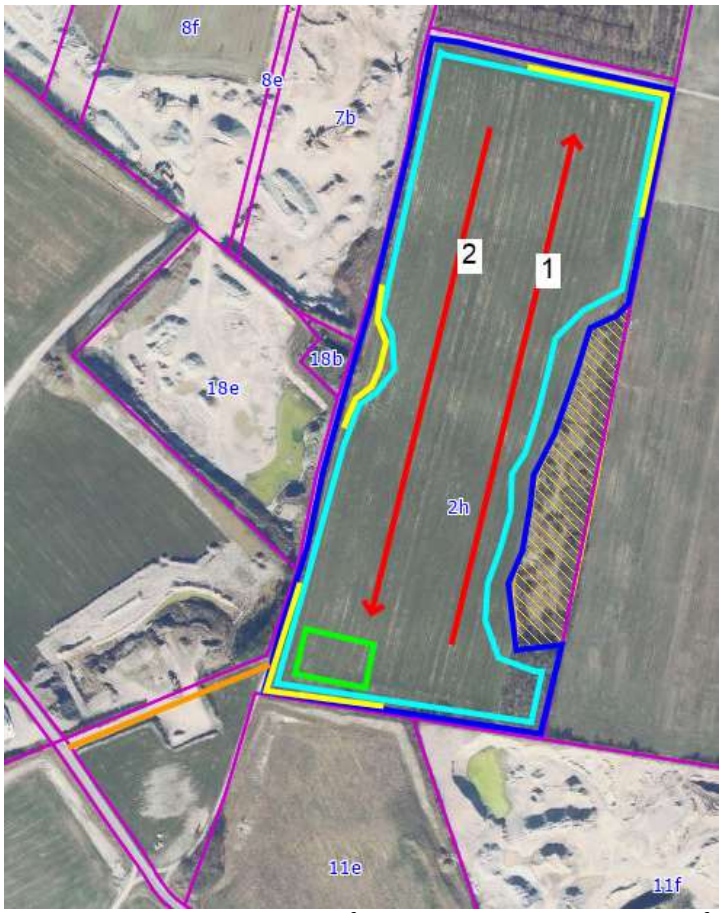

Det ansøgte areal er vist med blå streg, gravegrænser med lyseblå streg. arbejdsareal med lysegrøn streg, adgangsvej med orange streg, matrikelgrænser med lilla streg og §3 beskyttet areal med orange enkeltskravering. Graveretning er vist med rød pil og placering af jordvolde er vist med gul streg. Målfast kort ses i bilag 2

3 EFTERBEHANDLINGSPLAN

Det ansøgte areal (matr.nr. 2h Glatved By, Hoed efterbehandles til landbrugsmæssig drift. Desuden er er planer om opsætning af vindmølle på den sydlige del af arealet.

Skråninger efterlades 'rå' og uden muld til naturmæssige formål i ca. 1:1½ - 1:2. Graveskråninger op til vej vil ikke være stejlere end 1:2.

Overskydende bagharp og ikke anvendelige udgravede råstoffer vil blive tilført foden af skråningerne.

Afrømmet muld placeres i bunden af råstofgraven for efterfølgende intensiv landbrugsmæssig dyrkning. Der udlægges ikke muld på det areal, hvor der opstilles en vindmølle. På nuværende tidspunkt er det ikke afklaret, hvordan råstofgravens skråningsanlæg skal udformes der, hvor vindmøllen skal placeres. Placering af vindmøllen fremgår af vedlagte dokument fra Wind Estate.

Ejer: Glatved Nygård I/S v/ Thomas Høj Rasmussen og Niels Høj Rasmussen

Dato Underskrift
Niels Høj Rasmussen

Dato Underskrift
Thomas Høj Rasmussen

Ansøger: JJ Grus A/S v/Kenny Jensen

Dato Underskrift

3 EFTERBEHANDLINGSPLAN

Det ansøgte areal (matr.nr. 2h Glatved By, Hoed efterbehandles til landbrugsmæssig drift. Desuden er er planer om opsætning af vindmølle på den sydlige del af arealet.

Skråninger efterlades 'rå' og uden muld til naturmæssige formål i ca. 1:1½ - 1:2. Graveskråninger op til vej vil ikke være stejlere end 1:2.

Overskydende bagharp og ikke anvendelige udgravede råstoffer vil blive tilført foden af skråningerne.

Afrømmet muld placeres i bunden af råstofgraven for efterfølgende intensiv landbrugsmæssig dyrkning. Der udlægges ikke muld på det areal, hvor der opstilles en vindmølle. På nuværende tidspunkt er det ikke afklaret, hvordan råstofgravens skråningsanlæg skal udformes der, hvor vindmøllen skal placeres. Placering af vindmøllen fremgår af vedlagte dokument fra Wind Estate.

Ejer: Glatved Nygård I/S v/ Thomas Høj Rasmussen og Niels Høj Rasmussen

24/7-23 [signature]
Dato Underskrift
Niels Høj Rasmussen

[signature]
Dato Underskrift
Thomas Høj Rasmussen

Ansøger: JJ Grus A/S v/Kenny Jensen

25-7-2023 [signature]
Dato Underskrift

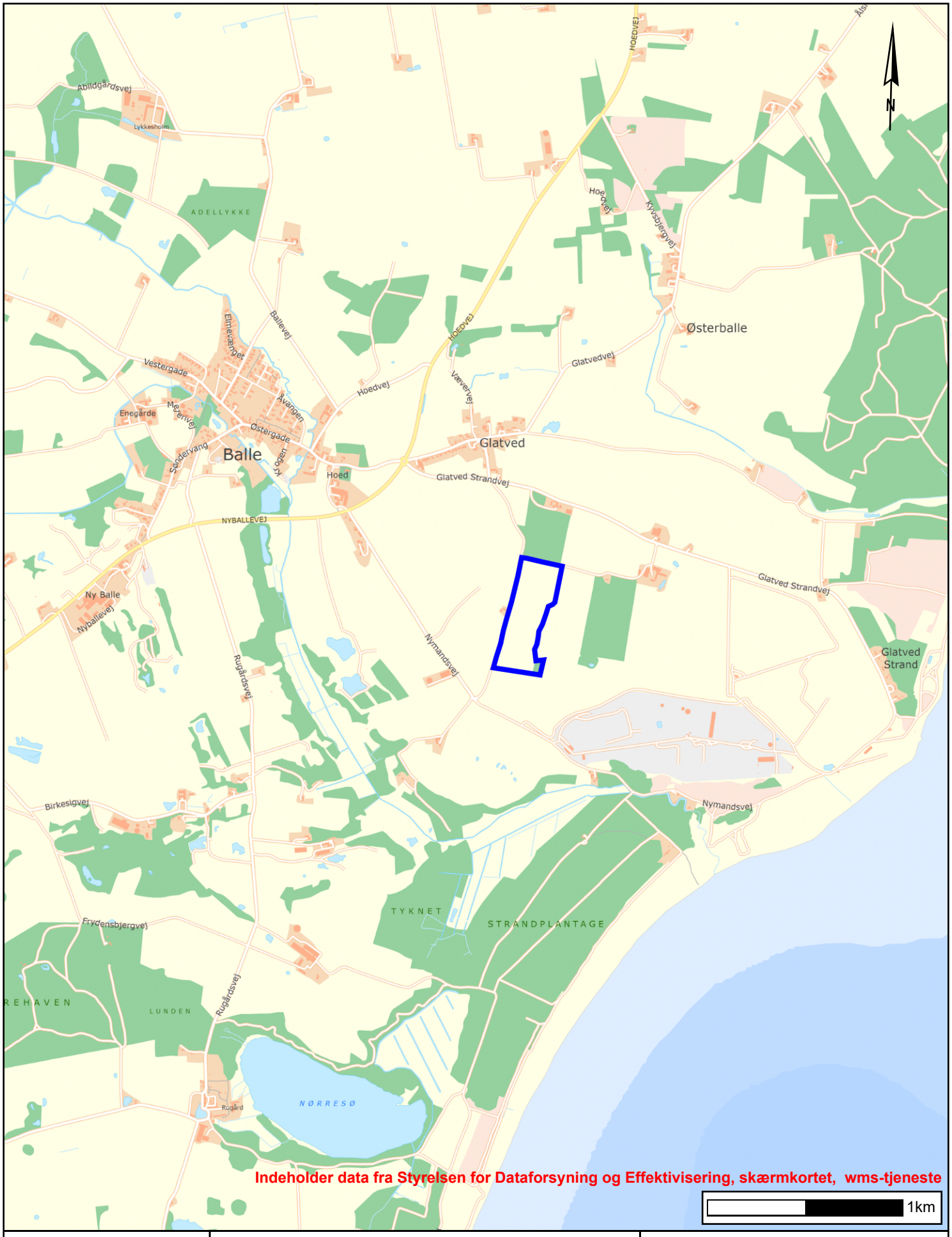

	Bilag 1 - det ansøgte graveareal er vist med blå streg	Tidspunkt: 23-07-2023 16:21:39 Målestoksforhold: 1:25000

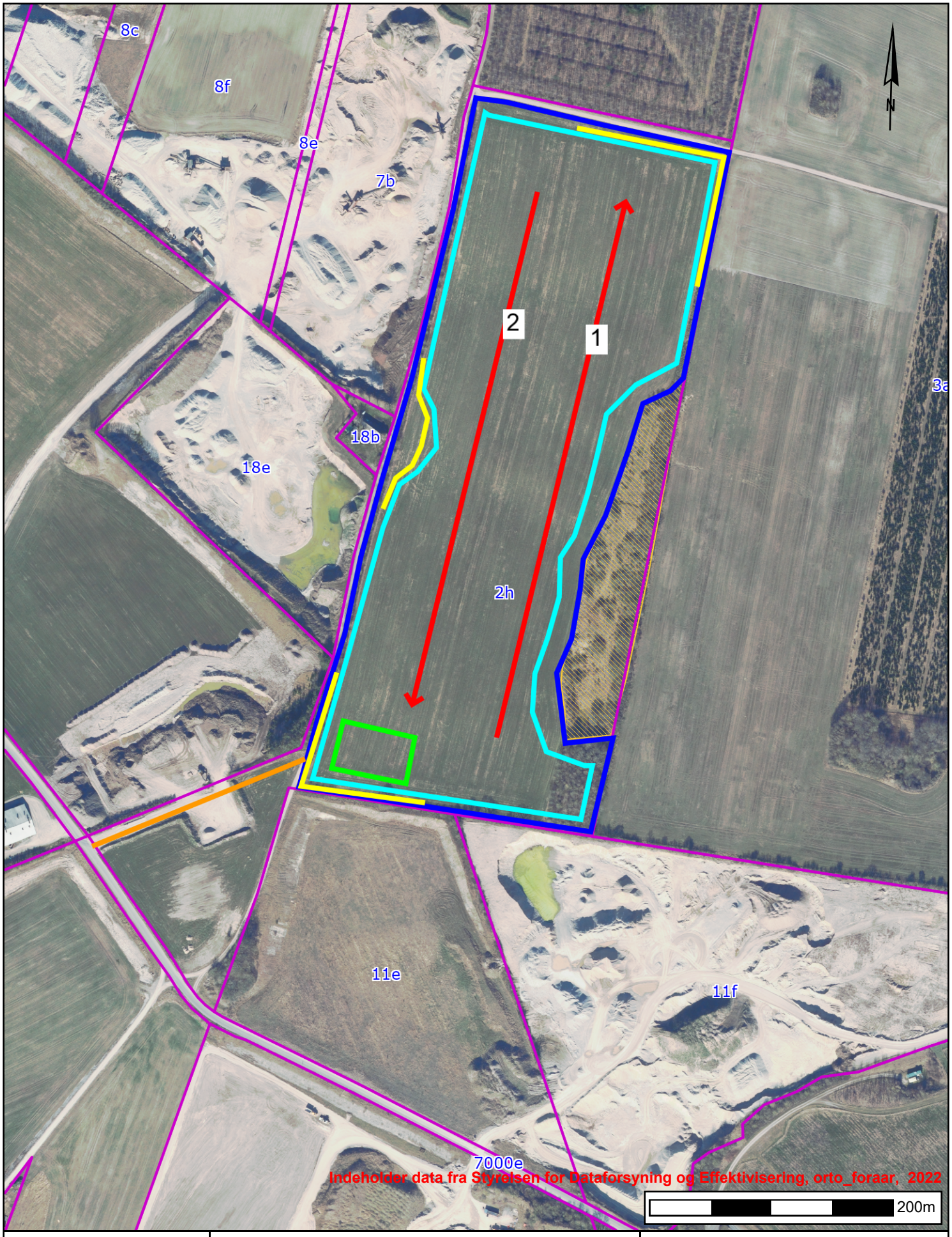

	Bilag 2 - Ansøgt areal (blå streg), gravegrænse (lyseblå streg), jordvolde (gul streg), arbejdsareal (lysegrøn streg), graveretning (røde pile), matrikelskel (lilla streg), adgangsvej (orange streg), §3 beskyttet overdrev (orange enkeltskravering)	Tidspunkt: 23-07-2023 17:20:33 Målestoksforhold: 1:4000

Hybridenergianlæg ved Glatved

Følgende ejendomme bekræfter hermed at have aftale med:

Wind Estate A/S
Læsøvej 1
8940 Randers SV
CVR. Nr. 26271886

omkring afmelding/nedlæggelse af ejendommenes beboelse i forbindelse med opstilling af vindmøller.

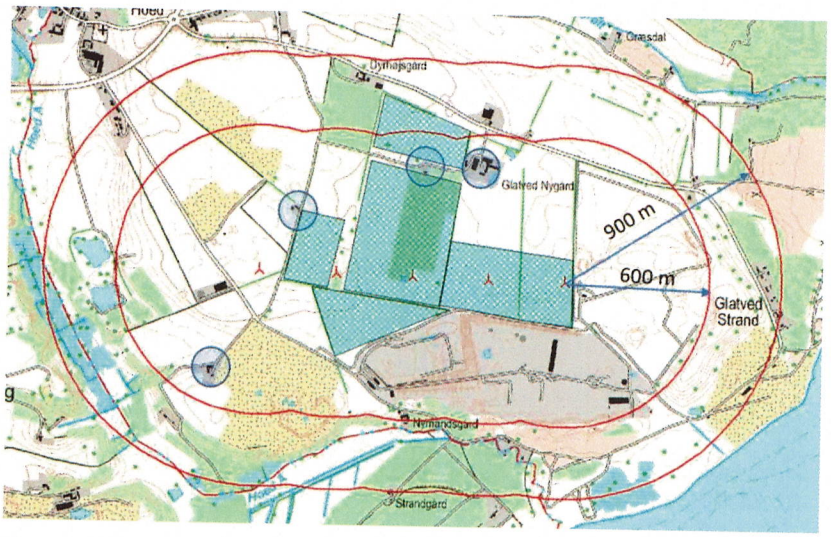

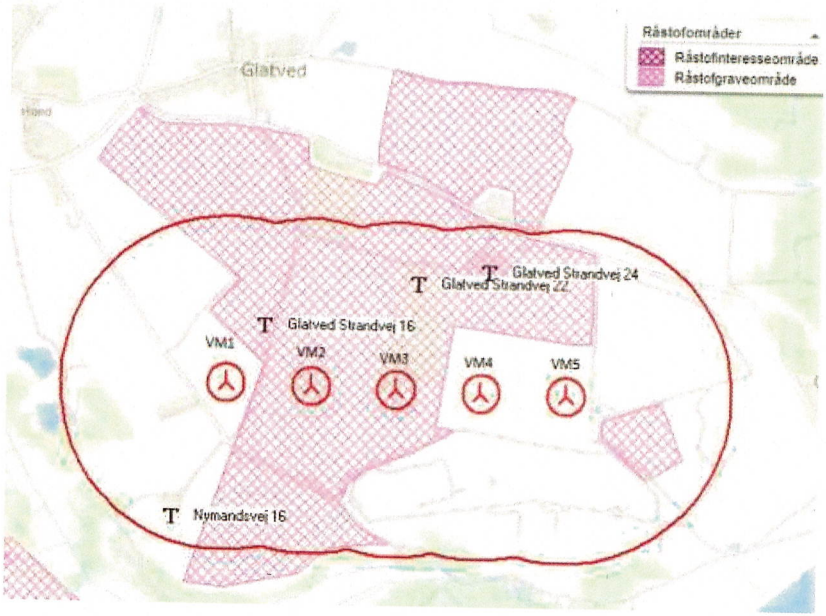

Glatved Strandvej 24, 8444 Balle (matr. 2a, Glatved By, Hoed)

- Nedlæggelse af ejendommens beboelse
- Der ansøges specifikt for denne ejendom om en tidsbegrænset dispensation til nuværende ejer, således afmeldingen tidsmæssigt udskydes.

Thomas Høj Rasmussen

Niels Høj Rasmussen

Glatved Strandvej 22, 8444 Balle (matr. 3a, Glatved By, Hoed)

- Afmelding af beboelse

K/S Rugaard Gods
v. Barbara Marie Elisabeth Mourier-Petersen

Christiane Mourier-Shieh

Glatved Strandvej 16, 8444 Balle (matr. 18b, Glatved By, Hoed)

- Nedlæggelse af ejendommens beboelse

Klaus Elkjær Jepsen

Nymandsvej 16, 8444 Balle (matr. 10f Glatved By)

- Nedlægge ejendommens beboelse

Peter Vinther