

VOGNUMANDSFIRMAET GERT SVITH A/S

Rugvænget 38

8500 Grenaa

CVR-nr.: 29820511

Tilladelse til råstofindvinding på del af matr.nr. 7b, 8e, 8f, 8c, 10c og 16a Hoed By, Hoed og 18e Glatved By, Hoed i Norddjurs Kommune gældende i perioden 17. december 2025 til 16. december 2035

Dato 17-12-2025

Sagsbehandler Nanna Lauridsen

raastoffer@ru.rm.dk

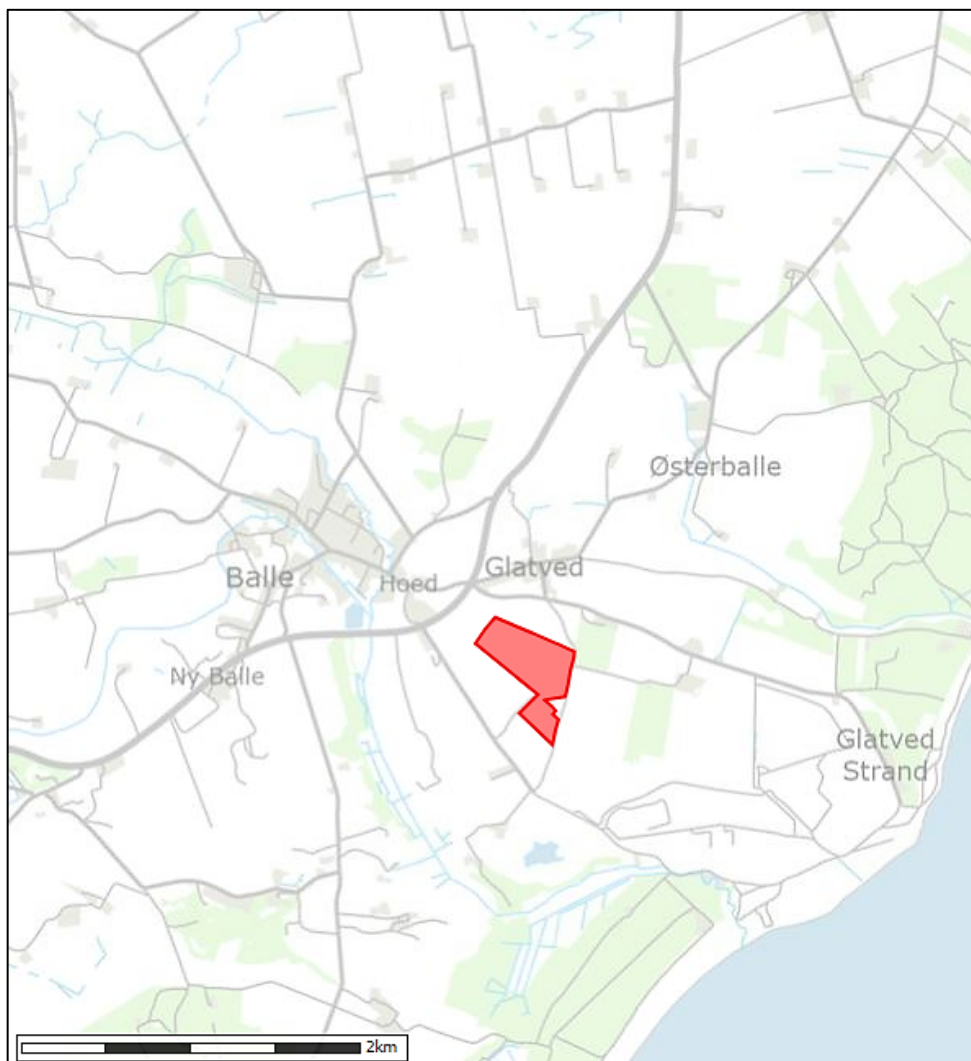
Tel. +45 9243 2117

Sagsnr. 1-50-71-23-22

Side 1



Figur 1. Kortudsnittet viser råstofftilladelsens areal (blå skraver) og matrikelskel (lilla streg) på luftfoto fra forår 2025.



Figur 2. Placering af råstoftilladelsens areal (rød) og nærmeste byer.

Ansøger og indvinder	Ejer af 7b, 8e, 8c, 10c og 16a Hoed By, Hoed	Ejer af 8f Hoed By, Hoed og 18e Glatved By, Hoed
Vognmandsfirmaet Gert Svith A/S Rugvænget 28 8500 Grenå CVR-nr.: 29820511	Vognmandsfirmaet Gert Svith A/S Rugvænget 28 8500 Grenå CVR-nr.: 29820511	Flemming Johnsen Glatvedvej 34 8444 Balle

Indholdsfortegnelse

A. Afgørelser fra Region Midtjylland	5
A.1. Råstofloven.....	5
A.1.1. Begrundelse	5
A.2. Habitatbekendtgørelsen	5
A.3. Indsatsbekendtgørelsens § 8.....	6
A.4. Miljøvurderingsloven	7
A.5. Jordforureningsloven.....	7
B. Afgørelser fra andre myndigheder.....	7
B.1. Dispensation fra museumsloven	7
C. Vilkår for indvindingen	8
C.1. Vilkår efter råstofloven	8
C.1.1. Før indvindingen må påbegyndes	8
C.1.2. Godkendt materiel	8
C.1.3. Driftstider	9
C.1.4. Kørsel i råstofgraven	9
C.1.5. Støj	9
C.1.6. Støv	10
C.1.7. Graveafstande og begrænsninger	11
C.1.8. Bevaring af geologiske profiler	12
C.1.9. Forebyggelse af jord- og grundvandsforurening.....	12
C.1.10. Andre aktiviteter	12
C.1.11. Efterbehandling.....	13
D. Generelle bestemmelser iht. råstofloven.....	15
D.1. Råstofindvinding.....	15
D.2. Gyldighed og tilbagekaldelse	15
D.3. Tinglysning	15
D.4. Grave- og efterbehandlingsplan	16
D.4.1. Godkendelse af grave- og efterbehandlingsplan	17
D.4.2. Sikkerhedsstillelse	17
D.5. Tilsyn og besigtigelse	18
D.6. Indberetning af indvunden mængde.....	18
D.7. Underretning ved konkurs, overdragelse af rettighed mv.....	18
D.8. Råstofafgift.....	19
D.9. Ændring af vilkår	19
E. Generelle bestemmelser efter anden lovgivning	20
E.1. Fortidsminder	20
E.2. Bygninger, mandskabsvogne m.m.....	20
E.3. Dræn	20
E.4. Fredning og beskyttelse af visse dyre- og plantearter.....	21
E.5. Beskyttelse af søer	21
E.6. Vejadgang og færdsel på veje.....	21
E.7. Afstandskrav til offentlig og privat vej.....	22
E.8. Forsyningsledninger	23

E.9. Stationære olietanke	23
E.10. Mobile olietanke (entreprenørtanke)	24
E.11. Affaldshåndtering	24
E.12. Tilførsel af jord til råstofgrave	24
F. Region Midtjyllands behandling af sagen.....	25
F.1. Afvejning af hensyn og interesser.....	25
F.2. Planforhold.....	25
F.2.1. Råstofplan	25
F.2.2. Kommuneplan.....	26
F.2.3. Lokalplan	26
F.2.4. Statslige planer.....	26
F.3. Råstofressourcen	26
F.4. Miljømæssige forhold	26
F.4.1. Grundvand, overfladevand og drikkevandsinteresser	26
F.4.2. Beskyttet natur	27
F.4.3. Forsyningsledninger	27
F.4.4. Støj	28
F.4.5. Støv	30
F.4.6. Kulturarv.....	30
F.4.7. Landskab	30
F.4.8. Færdsel i råstofgraven	31
F.4.9. Graveafstande og periferiskråninger.....	31
F.4.10. Efterbehandling	32
F.5. Samlet afvejning og konklusion.....	32
G. Grundlag for tilladelsen.....	34
G.1. Høringer	34
G.2. Høringssvar	36
H. Offentliggørelse og klagevejledning.....	39
H.1. Afgørelser efter råstofloven	40
I. Orientering	41
J. Bilag	43

Tilladelse til råstofindvinding i perioden indtil 16. december 2035

Ansøger meddeles tilladelse til erhvervsmæssig indvinding af råstoffer på det areal, der fremgår af kortet på tilladelsens forside samt af oversigtskortet i bilag A. Tilladelsen gives på de vilkår, som fremgår af afsnit C samt bestemmelserne i afsnit D-E.

A. Afgørelser fra Region Midtjylland

A.1. Råstofloven¹

På baggrund af det foreliggende ansøgningsmateriale og efter en konkret afvejning af hensyn og interesser efter råstoflovens § 3, giver Region Midtjylland hermed efter råstoflovens § 7, stk. 1 tilladelse til en årlig indvinding af 150.000 m³ sand, grus og sten inden for et areal på 18,8 ha, der er angivet på oversigtskortet i bilag A. Tilladelsen omfatter ikke tilladelse til råstofindvinding under grundvandspejlet.

Tilladelsen gives på vilkår i medfør af råstoflovens § 10, som beskrevet i afsnit C.1.

A.1.1. Begrundelse

Det er Region Midtjyllands samlede vurdering, at der skal gives tilladelse til indvinding af råstoffer på det ansøgte areal.

Region Midtjylland har afvejet de relevante hensyn, som fremgår af råstoflovens § 3 og råstofplanens retningslinjer og fundet, at der ud fra vurderingerne i afsnit F og med de fastsatte vilkår kan meddeles tilladelse til råstofindvinding på det ansøgte areal.

Nærmere beskrivelse af Region Midtjyllands behandling og vurdering af sagen fremgår af afsnit F.

A.2. Habitatbekendtgørelsen²

Før der gives tilladelse efter råstoflovens § 7, skal der ifølge habitatbekendtgørelsens § 6, stk. 1 foretages en vurdering af, om det ansøgte i sig selv eller i forbindelse med andre planer og projekter kan påvirke et Natura 2000-område væsentligt (Natura 2000-væsentlighedsvurdering). Hvis det vurderes, at det ansøgte kan påvirke et Natura 2000-område væsentligt, skal der foretages en

¹ [Lovbekendtgørelse nr. 1230 af 20/11/2024 om råstoffer med senere ændringer.](#)

² [Bekendtgørelse nr. 1098 af 21/08/2023 om udpegning og administration af internationale naturbeskyttelsesområder samt beskyttelse af visse arter med senere ændringer.](#)

nærmere konsekvensvurdering af projektets virkninger på Natura 2000-området under hensyn til bevaringsmålsætningen for det pågældende område, jf. habitatbekendtgørelsen § 6, stk. 2. Viser konsekvensvurderingen, at det ansøgte vil skade Natura 2000-områdets integritet, kan der ikke meddeles tilladelse.

Jf. habitatbekendtgørelsens § 10 kan der endvidere ikke gives tilladelse efter råstoflovens § 7, hvis det ansøgte kan:

- 1) beskadige eller ødelægge yngle- eller rasteområder i det naturlige udbredelsesområde for de dyrearter, der er optaget i habitatdirektivets bilag IV, litra a), eller
- 2) ødelægge de plantearter, som er optaget i habitatdirektivets bilag IV, litra b) i alle livsstadier.

Disse arter omtales samlet som bilag IV-arter.

Før Region Midtjylland meddeler tilladelse efter råstoflovens § 7, skal regionen ifølge habitatbekendtgørelsens § 10, stk. 2 vurdere, om det ansøgte projekt kan påvirke bilag IV-arter (en bilag IV-artsvurdering).

Region Midtjylland vurderer, at projektet ikke vil medføre en væsentlig påvirkning af Natura 2000-områder og finder derfor, at der ikke skal foretages en nærmere konsekvensvurdering. Regionen vurderer yderligere, at det ansøgte projekt ikke kan beskadige eller ødelægge yngle- eller rasteområder for bilag IV-dyre- eller plantearter. Vurderingen er baseret på forholdene beskrevet i afsnit F.2.4 og bilag C.

A.3. Indsatsbekendtgørelsens³ § 8

Før der gives tilladelse efter råstoflovens § 7, stk. 1, skal der ifølge indsatsbekendtgørelsens § 8 foretages en vurdering af, om det ansøgte kan medføre en forringelse af tilstanden for overfladevandområder og grundvandsforekomster.

Regionen kan kun meddele tilladelse til råstofindvinding, hvis afgørelsen ikke medfører en forringelse af tilstanden af overfladevandområder eller grundvandsforekomsters tilstand og ikke hindrer opfyldelse af de fastlagte miljømål for forekomsterne.

Region Midtjylland vurderer, at projektet ikke vil medføre en forringelse af tilstanden for overfladevandområder og grundvandsforekomster og ikke hindrer opfyldelse af de fastlagte miljømål for forekomsterne. Datagrundlag og begrundelser for regionens konkrete vurderinger fremgår af afsnit F.2.4.

³ [Bekendtgørelse nr. 797 af 13/06/2023 om indsatsprogrammer for vandområdedistrikter med senere ændringer.](#)

A.4. Miljøvurderingsloven⁴

Råstofindvinding på arealer under 25 ha er opført på miljøvurderingslovens bilag 2, punkt 2a, og er derfor underlagt lovens bestemmelser om screening af projektets indvirkning på miljøet.

Region Midtjylland har efter miljøvurderingslovens § 21 udført en screening under hensyntagen til kriterierne i bekendtgørelsens bilag 6. Ved screeningen er projektets karakteristika, projektets placering, samt karakteren af den potentielle indvirkning på miljøet blevet vurderet.

På baggrund af screeningen vurderer Region Midtjylland, at projektet ikke kan forventes at få væsentlige indvirkninger på miljøet og derfor ikke er underlagt krav om udarbejdelse af en miljøkonsekvensrapport. Screeningsafgørelsen er meddelt og offentliggjort den 5. marts 2025. Screeningsafgørelsen med dens konkrete vurderinger og begrundelser er vedlagt som bilag D.

A.5. Jordforureningsloven⁵

Region Midtjylland har meddelt dispensation fra forbuddet i jordforureningslovens § 52 om tilførsel af jord til råstofgrave. Dispensation til tilførsel af uforurenede jord i råstofgraven på matr.nr. 18e Hoed By, Hoed er meddelt den 16. maj 2024. Dispensation til tilførsel af uforurenede jord i råstofgraven på matr.nr. 7b, 8e, 8f, 8c, 10c og del af 16a Hoed by, Hoed er meddelt den 18. august 2024.

Dispensationerne er meddelt således, der kan anvendes tilført, uforurenede jord ved efterbehandlingen af arealet. Grundlag, vurderinger og vilkår fremgår af dispensationerne, som er vedlagt i bilag E.

B. Afgørelser fra andre myndigheder

B.1. Dispensation fra museumsloven

Norrdjurs Kommune har den 17. december 2012 meddelt dispensation efter museumslovens § 29j, stk. 2 til gennembrud af det beskyttede sten- og jorddige i skellet mellem matr.nr. 3k og 8f Hoed By, Hoed.

Norrdjurs Kommunes dispensation efter museumsloven er meddelt på vilkår, som fremgår af dispensationen i bilag F.

⁴ [Lovbekendtgørelse nr. 4 af 03/01/2023 om miljøvurdering af planer og programmer og af konkrete projekter \(VVM\) med senere ændringer.](#)

⁵ Lovbekendtgørelse nr. 282 af 27/03/2017 om forurenede jord med senere ændringer.

C. Vilkår for indvindingen

I det efterfølgende defineres råstofgraven som det areal, tilladelsen omfatter.

Nærmere begrundelse og redegørelse for de følgende vilkår findes i afsnit F.

C.1. Vilkår efter råstofloven

1. Tilladelsen til indvinding af råstoffer og efterbehandling er gældende i perioden fra 17. december 2025 til 16. december 2035.
2. Der må højst indvindes 150.000 m³ råstoffer pr. år.
3. Råstoftilladelsen omfatter det areal på 18,8 ha, der fremgår af bilag A.

C.1.1. Før indvindingen må påbegyndes

4. Der skal stilles sikkerhed for opfyldelse af vilkårene om efterbehandling inden tilladelsen må udnyttes (se afsnit D.4.2).
5. Gravearbejdet under råstofindvindingen og efterbehandlingen skal foregå i overensstemmelse med den til enhver tid af Region Midtjylland godkendte grave- og efterbehandlingsplan.
6. Inden for råstofgraven er det areal, hvor selve råstofgravningen må foregå, begrænset af afstandsvilkårene 28-36. Dette areal skal afsættes i marken. Afmærkningen skal foretages af en landinspektørvirksomhed eller tilsvarende. Derefter skal der indsendes et måleblad med tilhørende koordinatfil til Region Midtjylland, hvor afmærkningspælenes placering er angivet.
7. Afmærkningen i marken skal være tydelig og må ikke fjernes eller dækkes med jord. Afmærkningen skal sikres, så den ikke bliver beskadiget. Dette kan f.eks. ske med betonringe.
8. Der skal gives meddelelse til Region Midtjylland senest 2 uger inden indvindingens påbegyndelse.
9. Personalet i råstofgraven skal være bekendt med vilkårene for tilladelsen. Et eksemplar af tilladelsen samt den til enhver tid godkendte grave- og efterbehandlingsplan skal forefindes på pladsen tilgængeligt for personalet.

C.1.2. Godkendt materiel

10. Regionen har godkendt anvendelse af
 - 1 stk. gummihjulslæsser (CAT 982XE)
 - 1 stk. mobilt sorteringsanlæg (Terex Finlay 693)

- 1 stk. dozer (CAT D7)
- 1 stk. mobilt knuseanlæg (Powerscreen 1300 Mawtrak Cone Crusher)

Ændring i antal og type af maskiner og anlæg må kun ske efter godkendelse fra Region Midtjylland.

C.1.3. Driftstider

11. Indvinding og oparbejdning må kun foregå i tidsrummet:

- mandag til fredag kl. 07.00–17.00, dog ikke helligdage.

12. Udlevering og læsning af materialer, herunder lastbilkørsel inden for indvindingsområdet, må kun foregå i tidsrummet:

- mandag til fredag kl. 06.00–17.00, dog ikke helligdage.

13. Det mobile knuseanlæg må højst være i brug 3 timer pr. dag i tidsrummet kl. 8.00–15.00 og må ikke være i brug samtidig med dozeren.

C.1.4. Kørsel i råstofgraven

14. Der må maks. køres med en hastighed på 15 km/t internt i råstofgraven og langs adgangsvejen.

15. Der må i natperioden kl. 06.00–07.00 højst ankomme 10 lastvogne.

16. Uden for driftstiden skal adgangsvejen til råstofgraven være afspærret med aflåst bom eller tilsvarende.

C.1.5. Støj

17. Udsendelse af ekstern støj fra råstofgraven med tilhørende maskiner og faste og mobile anlæg skal begrænses. Støjniveauet (det energiækvivalente, korrigerede, A-vægtede lydtryksniveau, L_r) må ikke overstige følgende værdier:

Boliger i landzone (områdetype 3):

- mandag til fredag kl. 07.00–18.00: 55 dB(A)
- mandag til fredag kl. 06.00–07.00: 40 dB(A)

Boliger i byzone (områdetype 5):

- mandag til fredag kl. 07.00–18.00: 45 dB(A)
- mandag til fredag kl. 06.00–07.00: 35 dB(A)

Maksimalværdi for støjniveau (impulsstøj L_{pAmax}):

- landzone: mandag til fredag kl. 06.00–07.00: 55 dB(A)
- byzone: mandag til fredag kl. 06.00–07.00: 50 dB(A)

18. I forbindelse med afrømning af muld og overjord samt efterbehandlingsarbejder accepteres der i en periode på 3 uger om året et støjniveau på 70 dB(A), dog kun mandag-fredag i tidsrummet 8.00-16.00. Arbejdet skal tilrettelægges således, at støjgener mindskes mest muligt. Regionen skal orienteres 14 dage før disse anlægsarbejder påbegyndes.

19. Virksomheden er forpligtet til at bekoste og lade udføre støjmålinger og støjberegninger efter anmodning fra Region Midtjylland. Støjmålinger og støjberegninger kan maksimalt kræves én gang om året, medmindre forholdene i råstofgraven er ændrede. Målemetode og beregningsmodel fastlægges af Region Midtjylland.

20. Støjende anlæg skal om fornødent støjdæmpes således, at ovennævnte grænseværdier kan overholdes.

21. Der skal etableres en støjvold på 2,5 meters højde og ca. 100 meters længde langs ejendommen Glatved Strandvej 16. Støjvolden er beregnet med anlæg 1:1,5. Placeringen fremgår af graveplanen i bilag B.2 og støjredegørelsen i bilag B.3.

22. Der skal etableres en støjvold på 5 meters højde langs matr.nr. 2t Hoed By, Hoed og 10g Glatved By, Hoed (ca. 510 m lang). Støjvolden er beregnet med anlæg 1:1,5. Placeringen fremgår af graveplanen i bilag B.2 og støjredegørelsen i bilag B.3.

23. Graveaktiviteterne, herunder kørsel på tilladelsens vejarealer, knusning og sortering af råstoffer, må ikke overskride følgende grænseværdier for lavfrekvent støj, infralyd og vibrationer:

- 75 dB i boliger i boligområder (hele døgnet), børneinstitutioner og lignende, og boliger i blandet bolig/erhvervsområde i aften- og natperioden (kl. 18.00–07.00)
- 80 dB i boliger i blandet bolig / erhvervsområde i dagperioden (kl. 07.00-18.00) og kontorer, undervisningslokaler m.v.
- 85 dB i erhvervsbebyggelse.

C.1.6. Støv

24. Driften af virksomheden må ikke give anledning til væsentlige støvgener i omgivelserne. Det er tilsynsmyndigheden, der afgør, om generne er væsentlige.

25. Der skal træffes foranstaltninger til hindring af støvdannelse fra interne transportveje, materialebunker og produktionsanlæg fx ved vanding eller sprinkling i tørre perioder.

26. Råstoffer og jorddepoter skal placeres under hensyn til nærliggende beboelsesejendomme.

27. Der må ikke uden råstofmyndighedens godkendelse udsprede andre støvdæmpende midler end vand.

C.1.7. Graveafstande og begrænsninger

28. Der må indvindes til en dybde af 8 m under terræn, svarende til kote 20 DVR90, eller indtil lerlag nås, dog ikke dybere end jf. vilkår 29.

29. Der må ikke graves under grundvandsspejl, og der skal holdes min. 2 meters afstand til højeste grundvandsstand.

30. Der må ikke foretages indvinding, herunder afrømmes muld, nærmere naboskel end 5 m, med mindre der foreligger en af regionen godkendt aftale om skelgennemgravning. Såfremt der ikke vil være behov for neddosning i forbindelse med efterbehandling, kan afstanden mindskes til 3 m. Dog skal der holdes yderligere afstand til bygninger, Glatved Strandvej og beskyttede diger, jf. vilkår 34-36.

31. Støjvolde og oplag af overjord skal placeres som beskrevet i støjredegørelsen i bilag B.3, dog altid i en afstand til naboskel og vejkant på min. 3 m. Fra de 3 m til vejkant må der ikke etableres jordvolde med et stejlere skråningsanlæg end 1:2 (én m ned for hver 2 m hen). Se principskitser i afsnit E.7.

32. Der må ikke graves med risiko for skred uden for indvindingsområdet.

33. Der må indvindes over skel, hvis der ligeledes bliver meddelt tilladelse til råstofindvinding på nabomatriklen, og der foreligger en skelgennemgravningsskifteaftale mellem ejerne af matriklerne. Indvinding over skel skal godkendes af Region Midtjylland.

34. Gravningen skal holdes mindst 15 m fra grundmurede bygninger, gylletanke eller lignende bygningsanlæg, herunder Glatved Strandvej 16. Herfra må der ikke graves stejlere end anlæg 1:2.

35. Der må ikke graves nærmere end 3 m til vejkanten til Glatved Strandvej. Fra de 3 m må der ikke graves med et stejlere skråningsanlæg end 1:2. Se principskitser i afsnit E.7.

36. Tilstanden må ikke ændres nærmere end 10 m fra digefod af beskyttede diger, og herfra må der ikke graves stejlere end 1:2.

37. Respektafstande og skråningshældninger i forbindelse med forsyningsledninger og elmast skal følge anvisninger fra ledningsejer.

38. Belysning af arbejdsområder mm. må ikke give anledning til lysgener ved naboer. Belysning skal være slukket uden for driftstiden. Det er tilsynsmyndigheden, der afgør, om generne er væsentlige.

C.1.8. Bevaring af geologiske profiler

39. Blotlægges særligt værdifulde geologiske profiler i råstofgravens periferi, kan Region Midtjylland i forbindelse med efterbehandlingen forlange disse profiler bevaret, af formidlingsmæssige, undervisningsmæssige og videnskabelige grunde.

C.1.9. Forebyggelse af jord- og grundvandsforurening

40. Olie- eller kemikaliespild skal opsamles/bortgraves med det samme og håndteres som forurenede jord.

41. Der må ikke benyttes eller oplagres kemikalier i råstofgraven, f.eks. til at bekæmpe planter eller lignende stoffer, som kan indebære risiko for forurening af jord og grundvand.

42. Brændstoftanke med tilhørende slanger og studs samt øvrige olie- og kemikaliebeholdere, herunder beholdere med AdBlue, skal anbringes i aflåselige, lukkede containere eller i bygninger med fast bund. Tanke og beholdere skal være forsynet med et opsamlingskar, som skal kunne rumme 100 % af beholdernes volumen. Alternativt skal der etableres godkendt afløb.

43. Der må ikke etableres underjordiske olietanke inden for gravearealet.

44. Entreprenørtanke kan benyttes inden for gravearealet, hvor der ikke er risiko for påkørsel eller forurening af grundvand ved spild. Entreprenørtanke skal senest ved arbejdstids ophør placeres uden for gravearealet på den dertil indrettede materialeplads lige vest for adgangsvej til grusgraven på matrikel 8f Hoed By, Hoed. Tankene skal være godkendt efter gældende regler.

45. Tankning af maskiner, tanke og øvrige anlæg samt reparation af materiel i råstofgraven skal foregå ved brug af spildmætter eller anden sikring mod spild på jorden.

46. Køretøjer og andre maskiner skal holdes i god stand, så der ikke forekommer oledryp/-spild.

C.1.10. Andre aktiviteter

47. Maskiner og andre driftsanlæg, som ikke længere finder anvendelse i råstofvindningen inden for de næste to år, skal bortskaffes fra indvindingsområdet.

48. Råstofgraven må ikke benyttes til lager, bearbejdning eller salgssted for andet end de i denne råstofgrav indvundne materialer.

49. Der må tilføres uforurenet jord til råstofgraven indenfor tilladelsens areal. Tilførslen af jord skal overholde vilkår fastsat i dispensationerne til tilførsel af jord af hhv. 16. maj 2024 og 19. august 2024, som vedlagt i bilag E.

50. Tilførsel af jord til råstofgraven må ikke give anledning til mere tung trafik end forudsat ved støjberegningerne, som vedlagt ansøgningsmaterialet i bilag B.3. Region Midtjylland kan efter ansøgning godkende forøget tung trafik, hvis der fra ansøger fremlægges nye støjberegninger.

C.1.11. Efterbehandling

51. Efterbehandlingen skal foregå efter den til enhver tid godkendte efterbehandlingsplan.

52. Efterbehandlingen skal foregå løbende og skal være afsluttet inden tilladelsens udløb.

53. Afsluttes indvindingen inden tilladelsens udløb, skal efterbehandling være udført senest 1 år efter endt gravning, dog ikke senere end tilladelsens udløb. Dette gælder også for tilførsel af uforurenet jord til efterbehandling.

54. Der skal efterbehandles til jordbrugsmæssig drift, i overensstemmelse med en efterbehandlingsplan godkendt af Region Midtjylland.

55. Der må efterbehandles med tilført uforurenet jord til oprindeligt terræn, dvs. terrænniveau som før råstofindvindingen påbegyndes.

56. I forbindelse med efterbehandlingen må der ikke terrænreguleres nærmere naboskel end 3 m, dog ikke nærmere end jf. vilkår 34-35.

57. Mod naboejendommene matr.nr. 18b Glatved By, Hoed skal skråninger efterbehandles ikke stejlere end anlæg 1:3 i en afstand jf. vilkår 34. Skråninger, hvor der ikke er tilført jord, skal efterbehandles med anlæg ikke stejlere end 1:2.

58. Mod de beskyttede diger skal der efterbehandles i oprindeligt niveau inden for 10 meter fra digefod og herfra i en hældning ikke stejlere end 1:2.

59. Behandlingsanlæggene og dertil knyttede installationer, herunder eventuelle støbte fundamenter eller lignende, samt gravemaskiner,

redskaber, bygninger og skure skal være fjernet senest 1 år efter endt gravning, dog ikke senere end tilladelsens udløb.

D. Generelle bestemmelser iht. råstofloven

D.1. Råstofindvinding

En tilladelse til indvinding af råstoffer kan gives for en 10-årig periode iht. råstoflovens § 9, stk. 1. I særlige tilfælde kan en tilladelse gives for en længere periode. Region Midtjylland træffer afgørelse om tilladelsens varighed på baggrund af ansøgningens indhold samt en afvejning efter råstoflovens § 3, herunder sikring af råstofressourcens udnyttelse. Da efterspørgslen på råstoffer kan variere fra år til år, og da efterspørgslen kan være svær at forudsige, giver Region Midtjylland typisk tilladelse til råstofindvinding for en 10-årig periode for at sikre, at den pågældende råstofressource udnyttes fuldt ud.

Afsluttes en råstofindvinding tidligere end tilladelsens varighed, vil indvindingsområdet blive efterbehandlet, og råstoff tilladelsen vil blive afsluttet tidligere end den fastsatte udløbsdato.

Inden for det område, som tilladelsen omfatter, kan der indvindes andre råstoffer eller større mængder end angivet i tilladelsen, såfremt der sker anmeldelse til Region Midtjylland inden 4 uger efter, at den pågældende indvinding er påbegyndt, jf. råstoflovens § 9, stk. 2. Region Midtjylland kan, inden 4 uger efter at anmeldelsen er modtaget, forbyde videre indvinding, der strider mod den meddelte tilladelse eller stille særlige vilkår for indvindingen.

D.2. Gyldighed og tilbagekaldelse

Råstofindvindingen må ikke påbegyndes før klagefristen er udløbet. Hvis der indkommer en klage, får ansøgeren besked, og indvinding eller anden udnyttelse af tilladelsen må ikke begyndes, før en endelig afgørelse er truffet, medmindre klagemyndigheden bestemmer andet.

Råstoff tilladelsen bortfalder, hvis den ikke udnyttes inden 3 år efter, at den er meddelt, eller ikke har været udnyttet i 3 på hinanden følgende år, medmindre andet fremgår af tilladelsens vilkår.

Råstoff tilladelsen kan tilbagekaldes af Region Midtjylland i tilfælde af grov eller gentagen overtrædelse af vilkårene, som beskrevet i råstoflovens § 11.

D.3. Tinglysning

Når afgørelsen er endelig, tinglyser Region Midtjylland på ejendommen en deklaration om efterbehandlingsvilkårene. Vilkår aflyses, når råstofindvindingen og efterbehandlingen er afsluttet og godkendt af råstofmyndigheden. Afgiften for tinglysningen er for tiden 1.850 kr. I henhold til § 10, stk. 6 i råstofloven skal tinglysningsgebyret betales af ejendommens ejer,

men opkræves hos ansøger. Afgiften vil blive opkrævet, når tinglysningen er sket.

D.4. Grave- og efterbehandlingsplan

Grave- og efterbehandlingsplanen er en skriftlig og grafisk fremstilling, der indeholder hovedlinjerne i den påtænkte råstofindvinding og den efterfølgende efterbehandling. Planen skal give et overblik over, hvorledes indvindingen tilrettelægges i indvindingsperioden samt hvordan der påtænkes at efterbehandle.

På grund af, at råstofbranchen følger samfundsudviklingen, er graveplan og periode kun vejledende, da en eventuel nedgang i væksten i bygge- og anlægsbranchen kan medføre, at indvindingstakten ikke kan overholdes. Efterbehandlingsplanen er ligeledes vejledende, da områdets endelige udseende afhænger meget af, hvordan den lokale forekomst er placeret.

Den overordnede plan for gravning og efterbehandling udarbejdes af ansøger og skal godkendes af råstofmyndigheden.

I graveplanen skal der oplyses om overjordsmægtigheden og placeringen af muld- og overjordsdepoter, afskærmende foranstaltninger i form af volde eller beplantninger, udgangspunktet for gravningen og graveretningen, afstanden mellem indvindingsområdet, naboskel og de omboende, den anvendte arbejdsmetode, placering og type af tekniske anlæg, placering af lagerarealer og udleveringssteder, indvindingens opdeling i etaper, adgangsveje, eventuel beliggenhed af grundvandsindvindinger og vandløb, eventuel beliggenhed af fortidsminder samt eventuelle ledningers placering. Graveplanen skal, når det er relevant, indeholde et kort med angivelse af følgende:

- volde inkl. dimensioner (højde, længde, bredde)
- jorddepoter
- stationære anlæg
- parkeringsplads for mobile maskiner
- startsted for indvindingen
- opdeling i etaper
- skråningsanlæg
- graveafstande
- indvindingsboringer inden for 300 m fra indvindingsområdet
- slambassin
- adgangsvej
- interne veje
- bygninger, brovægt og mandskabsvogne
- støvdæmpende foranstaltninger

Efterbehandlingsplanen skal indeholde oplysninger om hensigten med efterbehandlingen, genudlægning af overjord og muld, herunder eventuel tilkørsel af jord udefra, skrænthældninger, art og placering af evt. beplantning samt opståede søers placering og deres dybde. Efterbehandlingsplanen skal an vise hvorledes vilkårene for efterbehandling forventes efterlevet og indeholde et kort med angivelse af:

- formål
- skråningsanlæg
- udlægning af muld

D.4.1. Godkendelse af grave- og efterbehandlingsplan

Region Midtjylland godkender efter råstoflovens § 7, stk. 1 hermed vedlagte grave- og efterbehandlingsplan, som gældende grave- og efterbehandlingsplan for den tilladte råstofindvinding. Den godkendte grave- og efterbehandlingsplan fremgår af bilag B.2.

Tilladelsens indehaver skal udarbejde en revideret grave- og efterbehandlingsplan, hvis forholdene ved indvindingen er væsentligt ændrede, eller hvis der i øvrigt søges om justeringer eller ændringer. Den ændrede plan skal fremsendes til Region Midtjylland, og er først gældende efter regionens skriftlige meddelelse herom.

D.4.2. Sikkerhedsstillelse

Tilladelsens indehaver skal stille en sikkerhed for opfyldelse af vilkårene om efterbehandling jf. råstoflovens § 10, stk. 1, nr. 2. Sikkerhedsstillelsen skal være en ikke tidsbegrænset, nominel økonomisk sikkerhed. Sikkerhedsstillelsen frigives først, når den i efterbehandlingsplanen beskrevne efterbehandling er udført og godkendt af Region Midtjylland. Delvis frigivelse kan ske ved godkendelse af efterbehandlingen på delarealer.

Ifølge graveplanen er det ansøgte område opdelt i en etape. Arealet er 18,8 ha. Beregningen af sikkerhedsstillelsen er foretaget ud fra ansøgningens forslag til grave- og efterbehandlingsplan. Planen viser indvinding i 1 etape, og beløbet er fastsat ud fra inddragelse af 18,8 ha. Beløbet for sikkerhedsstillelsen er fastsat til 3.290.000 kr.

Sikkerhedsstillelsen kan forventes genberegnet, reduceret eller øget, såfremt forudsætningerne i grave- og efterbehandlingsplanen ændres væsentligt.

D.5. Tilsyn og besigtigelse

Region Midtjylland fører tilsyn med indvindingen og foretager besigtigelse af arealet for blandt andet at påse, at tilladelsen og vilkårene overholdes. Tilsynsmyndigheden har uden retskendelse

adgang til offentlige og private ejendomme for at foretage dette tilsyn, og politiet yder om nødvendigt bistand til at gennemføre dette. Ved eftersyn af erhvervsvirksomheder skal den ansvarlige indvinder give myndigheden de fornødne oplysninger, vejledning og hjælp, jf. råstoflovens § 32 og 32a.

Tilsynsmyndigheden skal foranledige et ulovligt forhold lovliggjort, medmindre forholdet har underordnet betydning. Region Midtjylland kan meddele påbud om, at et ulovligt forhold skal lovliggøres inden for en nærmere fastsat frist jf. råstoflovens § 33.

Det påhviler den til enhver tid værende ejer eller bruger af en ejendom eller indvindingsmateriel at berigtige et ulovligt forhold.

Region Midtjylland kan umiddelbart lade foretage, hvad der er nødvendigt på ejerens og indvinderens bekostning, hvis et påbud om at lovliggøre et ulovligt forhold ikke efterkommes rettidigt, jf. råstoflovens § 33.

Tilsynsmyndigheden kan påbyde den ansvarlige for indvindingen at foretage prøveudtagning, analyser og målinger af råstoffer, der indvindes, af stoffer der udsendes til omgivelserne og af støj og rystelser m.m. jf. råstoflovens § 32a.

D.6. Indberetning af indvunden mængde

Der skal hvert år gives oplysninger til Region Midtjylland om arten og mængden af de råstoffer, der indvindes i hver råstofgrav, samt om anvendelsen heraf. Indberetningen sker via den digitale løsning der henvises til af regionen. Region Midtjylland videresender indberetningen til Danmarks Statistik.

D.7. Underretning ved konkurs, overdragelse af rettighed mv.

I tilfælde af indvindingsvirksomhedens konkurs, betalingsstandsning m.v., er såvel ejendommens ejer som den, der driver indvindingsvirksomheden, forpligtet til straks at underrette tilsynsmyndigheden.

Ønsker man at overdrage indvindingstilladelsen til en anden, skal dette i god tid forinden anmeldes til Region Midtjylland, vedlagt en underskrevet overdragelseserklæring, som er underskrevet af både den tidligere og af den nye indehaver af tilladelsen. Erklæringen skal tydeligt fastslå, at den nye indehaver af tilladelsen er bekendt med tilladelsens vilkår, aftaler mv. og er indforstået med at overtage alle forpligtigelser.

Såfremt ejendommens ejer ikke er en af parterne, skal der hertil

foreligge tydelig dokumentation for, at denne er indforstået med overdragelsen af tilladelsen.

Der skal stilles sikkerhed fra den nye indehaver af tilladelsen, og Region Midtjylland kan samtidig kræve en ny grave- og/eller efterbehandlingsplan udarbejdet og indsendt til godkendelse.

D.8. Råstofafgift

Region Midtjylland giver meddelelse til SKAT ved at sende en kopi af tilladelsen.

Råstofindvinderen er forpligtet til at betale råstofafgift.

Råstofindvinderen skal lade sig registrere for råstofafgift hos told- og skatteforvaltningen. Registreringen sker gennem Erhvervsstyrelsen, www.virk.dk.

Råstofindvinderen skal med udgangen af hvert kvartal senest den 15. i efterfølgende måned, angive og betale råstofafgiften til told- og skatteforvaltningen. Læs mere i affalds- og råstofafgiftsloven¹⁰.

Region Midtjylland orienterer Skatteforvaltningen på myndighed@sktst.dk om tilladelsen, når den er meddelt.

D.9. Ændring af vilkår

Region Midtjylland kan fastsætte yderligere vilkår eller foretage ændringer af allerede stillede vilkår, hvis det på et senere tidspunkt måtte vise sig nødvendigt af hensyn til opfyldelsen af råstoflovens formålsbestemmelser.

Vilkår kan i øvrigt revideres for at forbedre tilladelsesindehaverens egenkontrol eller opnå et mere hensigtsmæssigt tilsyn.

Eventuelle nye vilkår eller ændringer af eksisterende vilkår vil dog kun blive aktuelt, såfremt der er tale om ændrede forudsætninger i forhold til grundlaget for denne afgørelse.

E. Generelle bestemmelser efter anden lovgivning

E.1. Fortidsminder

Fortidsminder er beskyttet af kapitel 8 i museumsloven⁶.

Den planlagte råstofindvinding, er en fortsættelse af en aktiv råstofgrav der har været på arealet siden 2015. Mulden er derfor afrømmet og nogle steder er arealet færdig efterbehandlet med udlagt muld ovenpå sandet. Det vurderes derfor ikke at der vil være en stor risiko mere for at påtræffe skjulte jordfaste fortidsminder ved råstofindvinding, og museet har derfor ikke indgivet et høringssvar i denne omgang. Men som altid gælder museumsloven, så hvis der findes under det senere jordarbejde spor efter fortidsminder, skal arbejdet standses, i det omfang det berører fortidsmindet. Fortidsmindet skal straks anmeldes til Museum Østjylland jf. museumslovens § 27 stk. 2.

Region Midtjylland opfordrer generelt altid til, at der foretages en arkæologisk forundersøgelse, såfremt museet anbefaler det.

E.2. Bygninger, mandskabsvogne m.m.

Hvis der ønskes opsat mandskabsvogne, administrationsbygninger, brovægt eller lignende i råstofgraven, skal der søges særskilt om byggetilladelse til dette. Dette gælder også for opsatte skurvogne, brovægte, stationære tankanlæg eller lignende. Ansøgning skal indsendes til kommunen via systemet Byg- og Miljø <https://www.bygogmiljoe.dk/>. Hertil gøres opmærksom på, at kommunen i visse tilfælde kan kræve, at opførelse af visse bebyggelser kræver særskilt tilladelse eller planlægning efter planloven.

E.3. Dræn

Jf. vandløbslovens⁷ bestemmelser må ingen afbryde eller ændre nogen former for vandløb eller dræn uden vandløbsmyndighedens tilladelse. Funktionen af områdets drænsystemer skal således opretholdes under råstofgravningen, og eventuelle ændringer i drænsystemer skal ske efter aftale med kommunen, som er vandløbsmyndighed.

⁶ [Lovbekendtgørelse nr. 358 af 8/4/2014 af museumsloven med senere ændringer.](#)

⁷ [Lovbekendtgørelse nr. 1217 af 25/11/2019 om vandløb med senere ændringer.](#)

E.4. Fredning og beskyttelse af visse dyre- og plantearter

Af artsfredningsbekendtgørelsens⁸ § 6 fremgår det, at:

- Kolonirugende fugles redetræer ikke må fældes i perioden 1. februar-31. juli.
- Rovfugles og uglers redetræer må ikke fældes i perioden 1. februar-31. august (se dog nedenfor).
- Ørnes, sort storke og rød glentes redetræer ikke må fældes.
- Hule træer og træer med spættehuller ikke må fældes i perioden 1. november-31. august.
- Digesvalereder ikke må ødelægges i perioden 1. april-31. august.

En række arter er desuden beskyttet jf. habitatbekendtgørelsens § 10. Disse bilag IV-arter er beskyttede overalt, hvor de forekommer. Dette kan betyde, at gennemførelsen af en hidtil planlagt efterbehandling ikke kan udføres uden særlige hensyn.

Følgende arter kan eksempelvis tænkes at forekomme i forbindelse med råstofgrave: spidssnudet frø, stor vandsalamander, markfirben, strandtudse og arter af flagermus.

Styrelsen for Grøn Arealomlægning er myndighed for beskyttelse af bilag IV-arter.

E.5. Beskyttelse af søer

Jf. naturbeskyttelseslovens § 3 må der ikke foretages ændring i tilstanden af efterbehandlede søer og vandhuller, hvis areal er over 100 m² og uden afløb, medmindre der meddeles dispensation fra kommunen.

E.6. Vejadgang og færdsel på veje

De offentlige veje inddeles i statsveje med Vejdirektoratet som vejmyndighed og kommuneveje med kommunalbestyrelsen som vejmyndighed. For private veje er kommunalbestyrelsen vejmyndighed.

Nye adgange og udvidelse af eksisterende adgange til offentlige veje må jf. vejlovens⁹ § 49 ikke etableres uden vejmyndighedens tilladelse (Norrdjurs Kommune). Nye adgange m.m. til private fællesveje skal følge bestemmelserne i lov om private fællesveje¹⁰.

⁸ [Bekendtgørelse nr. 521 af 25/03/2021 om fredning af visse dyre- og plantearter og pleje af tilskadekommet vildt med senere ændringer.](#)

⁹ [Lov nr. 435 af 24/04/2024 om offentlige veje m.v. med senere ændringer.](#)

¹⁰ [Lovbekendtgørelse nr. 422 af 25/04/2023 om private fællesveje med senere ændringer.](#)

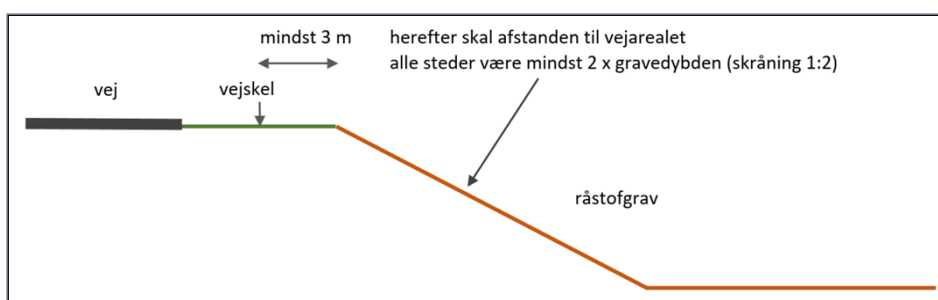
Indvinder har oplyst, at ind- og udkørsel vil ske af den allerede etablerede adgangsvej til Nymandsvej der blev anlagt under sidste råstofgravetilladelse i 2013.

Forhold vedrørende færdsel på offentlig vej og private fællesveje (herunder støj og støv) reguleres af vejmyndigheden i samarbejde med politiet.

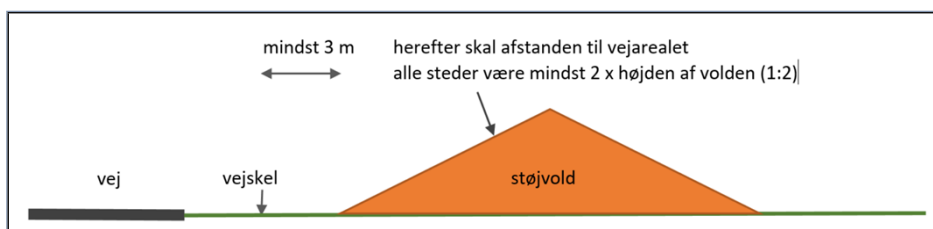
E.7. Afstandskrav til offentlig og privat vej

Råstofindvinding inden for graveområder, som grænser op til eller strækker sig over eksisterende og planlagte offentlige og private veje, skal respektere gældende vejbyggelinjer pålagt efter vejlovens bestemmelser.

Jf. vejlovens § 73 stk. 3 kræver det vejmyndighedens tilladelse at foretage udgravning eller påfyldning nærmere vejens areal end 3 m samt nærmere vejens areal end svarende til to gange højdeforskellen mellem udgravningen eller påfyldningen og vejens areal. Dette finder tilsvarende anvendelse ved udgravning og opfyldning på og ved private fællesveje. Se nedenstående principskitser.



Figur 3. Principskitse for udgravning nær offentlig vej og privat fællesvej uden særskilt tilladelse fra vejmyndigheden.



Figur 4. Principskitse for påfyldning nær offentlig vej og privat fællesvej uden særskilt tilladelse fra vejmyndigheden.

Ud over vejlovens afstandskrav skal der tages hensyn til trafiksikkerheden inden for sikkerhedszonen. Sikkerhedszonen er et areal langs køresporet, som skal være fri for påkørselsfarlige faste genstande, og som er udformet sådan, at et køretøj, der utilsigtet forlader køresporet, heller ikke vælter.

Bredden af sikkerhedszonen ses i nedenstående figur 5.
Sikkerhedszonen beregnes fra vejkannten.

Horisontalradius (m)	V_p 40	V_p 50	V_p 60	V_p 70	V_p 80	V_p 90	V_p 100	V_p 110	V_p 120	V_p 130
≥ 1.000, eller lige vej	2,0	3,0	4,0	5,0	6,0	7,0	8,0	9,0	10,0	11,0
900	2,2	3,6	4,8	6,0	7,2	8,4	9,6	10,8		
800	2,4	3,6	4,8	6,0	7,2	8,4	9,6	11,6		
700	2,4	3,6	4,8	6,5	7,8	9,1	10,4	13,0		
600	2,4	3,9	5,2	6,5	7,8	9,1	11,2			
500	2,6	3,9	5,2	7,0	8,4	10,3	12,0			
400	2,8	4,2	5,6	7,0	9,0	11,0				
300	3,0	4,5	6,4	8,0	9,5					
200	3,4	5,1	7,2							
100	4,8	7,5								

Krav til bredden af sikkerhedszonen på lig vej og i ydersiden af horisontalkurver i plant terræn fra håndbogen "Autoværn og tilhørende udstyr" rev. Nov. 2007.

Figur 5. Krav til bredden af sikkerhedszonen på lige vej og i ydersiden af horisontalkurver i plant terræn (V_p km/h). Tabellen er fra Vejdirektoratets håndbog herom fra 2023¹¹ (figur 6.27, afsnit 6.5.5 i håndbogen).

E.8. Forsyningsledninger

Gravearbejde nær og under forsyningsledninger skal følge gældende forskrifter og vejledninger, herunder "Bekendtgørelse om sikkerhed for udførelse af ikke-elektrisk arbejde i nærheden af elektriske anlæg"¹², "Pas på gasledningerne. Tekniske forskrifter for arbejder i nærheden af gasledninger" udgivet af de danske naturgasselskaber og HOFOR, "Pas på ledningerne og livet" udgivet af Sikkerhedsstyrelsen m.fl. samt øvrige generelle anvisninger fra ledningsejere.

E.9. Stationære olietanke

Olietankbekendtgørelsens¹³ krav og øvrige krav i olietankenes typegodkendelser til indretning, sløjfning, trykprøvning eller anden

¹¹ [Vejdirektoratet, håndbog, Grundlag for udformning af trafikarealer, september 2023.](#)

¹² [Bekendtgørelse nr. 1112 18/08/2016 om sikkerhed for udførelse af ikke-elektrisk arbejde i nærheden af elektriske anlæg med senere ændringer.](#)

¹³ [Bekendtgørelse nr. 1257 af 27/11/2019 om indretning, etablering og drift af olietanke, rørsystemer og pipelines med senere ændringer.](#)

inspektion skal til enhver tid være overholdt. Kommunen er myndighed vedr. olietankbekendtgørelsen.

E.10. Mobile olietanke (entreprenørtanke)

Krav til mobile olietanke, også kaldet entreprenørtanke, som reguleret af ADR¹⁴, herunder krav til typegodkendelse, indretning, sløjfning, trykprøvning eller anden inspektion skal til enhver tid være overholdt. Region Midtjylland er som råstofmyndighed samtidig tilsynsmyndighed vedr. mobile olietanke.

E.11. Affaldshåndtering

Affald må ikke henlægges i råstofgraven, men skal jf. miljøbeskyttelseslovens¹⁵ §§ 43, 44 og 45 håndteres i henhold til Norddjurs Kommunes affaldsregulativer.

E.12. Tilførsel af jord til råstofgrave

Tilførsel af såvel forurenede som uforurenede jord til råstofgrave og tidligere råstofgrave er forbudt jf. jordforureningslovens¹⁶ § 52 stk. 1. Region Midtjylland kan i visse tilfælde undtagelsesvis meddele dispensation fra forbuddet efter bestemmelserne i lovens § 52 stk. 2.

Region Midtjylland har i det konkrete tilfælde meddelt dispensation til tilførsel af uforurenede jord. Dispensationerne er vedlagt i bilag E.

¹⁴ Færdselsstyrelsen, Konvention om international transport af farligt gods ad vej (ADR) gældende fra 1. januar 2023.

¹⁵ [Lovbekendtgørelse nr. 5 af 03/01/2023 om miljøbeskyttelse med senere ændringer.](#)

¹⁶ [Lovbekendtgørelse nr. 282 af 27/03/2017 om forurenede jord med senere ændringer.](#)

F. Region Midtjyllands behandling af sagen

F.1. Afvejning af hensyn og interesser

Det fremgår af råstoflovens § 3, at der ved lovens anvendelse, herunder stillingtagen til ansøgninger om råstofindvinding, på den ene side skal lægges vægt på råstofressourcernes omfang og kvalitet og en sikring af råstofressourcernes udnyttelse samt tages erhvervsmæssige hensyn. På den anden side skal der lægges vægt på miljøbeskyttelse og vandforsyningsinteresser, beskyttelse af arkæologiske og geologiske interesser, naturbeskyttelse, herunder bevarelsen af landskabelige værdier og videnskabelige interesser, rekreative interesser, en hensigtsmæssig byudvikling, infrastruktur anlæg, herunder energiproducerende anlæg, jord- og skovbrugsmæssige interesser, sandflugtsbekæmpelse og risiko for oversvømmelse eller erosion af kysten, fiskerimæssige interesser, ulemper for skibs- og luftfarten samt ændringer i strøm- og bundforhold.

Region Midtjylland har ved behandlingen af ansøgningen behandlet nedenstående forhold. Flere af forholdene har betydning for og er inddraget i den samlede afvejning af hensyn og interesser efter råstoflovens § 3. Regionens afvejning og vurderinger er baseret på de oplysninger m.v., som ansøger har fremlagt i sin ansøgning, vedlagt i bilag B, regionens supplerende oplysninger, oplysninger fra fagekspertter samt oplysninger fremkommet under høringer. Flere af forholdene er også vurderet og behandlet i regionens habitatvurdering og screeningsafgørelse, vedlagt som hhv. bilag C og bilag D.

F.2. Planforhold

F.2.1. Råstofplan

Det tilladte indvindingsområde er beliggende i graveområde Glatved Ø, omfattet af Råstofplan 2020 for Region Midtjylland, og er reserveret til indvinding af sand, grus og sten. Råstofindvinding kan som udgangspunkt kun finde sted inden for de udlagte råstofgraveområder. Inden for graveområderne kan det derfor forventes, at der på visse vilkår vil blive givet tilladelse til indvinding af råstoffer, når der er behov for materialerne.

Indvinding af råstoffer skal foregå på en bæredygtig måde. Når en råstofgrav er åbnet, bør forekomsten i det pågældende areal udnyttes fuldt ud, medmindre der er særlige forhold, som forhindrer dette eller taler afgørende imod det.

F.2.2. Kommuneplan

Råstofplanens arealreservationer er indarbejdet i Kommuneplan 2021 for Norddjurs Kommune. Beskrivelserne for indarbejdelse kan ses i regionens screeningsafgørelse i bilag D.

F.2.3. Lokalplan

Der er ikke vedtaget lokalplan for området.

F.2.4. Statslige planer

Statslige planer, som vedrører de omfattede arealer, er Vandområdeplanerne og Natura 2000-planerne.

Forhold vedrørende Vandområdeplan 2021-2027 er behandlet i afsnit F.4.1.

Forhold vedrørende Natura 2000-planer 2022-2027 er behandlet i afsnit F.4.2.

F.3. Råstofressourcen

Råstofressourcen ved Glatved er ikke kortlagt af Region Midtjylland. Der har været indvundet råstoffer i Glatved-området siden 1980'erne, og området er kendt for en god forekomst af især grus og sten. Ansøger har i 2023 fået foretaget 8 borer (DGUnr. 81.678 - 81.685) til kortlægning af råstofressourcen i området.

Region Midtjylland vurderer på dette grundlag, at der fortsat forefindes en betydelig forekomst af sand, sten og grus inden for det ansøgte areal. Der er en aktuell og fortsat samfundsmæssig og erhvervsmæssig efterspørgsel på denne råstofressource, hvilket også danner grundlag for udlægningen af råstofgraveområdet i den gældende Råstofplan 2020.

Skulle særligt værdifulde geologiske profiler blotlægges i råstofgravens periferi, kan Region Midtjylland i forbindelse med efterbehandlingen kræve disse profiler bevaret (vilkår 39).

F.4. Miljømæssige forhold

F.4.1. Grundvand, overfladevand og drikkevandsinteresser

I Region Midtjyllands screeningsafgørelse findes en gennemgang af grundvandsforhold, drikkevandsinteresser og overfladevand i området samt regionens vurdering af påvirkning på vandforekomster og drikkevandsinteresser. Screeningsafgørelsen findes i bilag D.

For at mindske risikoen for utilsigtede påvirkninger af grundvand, overfladevand og drikkevand har Region Midtjylland fundet anledning til at stille vilkår om forebyggelse af jord- og grundvandsforurening:

- Vilkår 27 således risiko for forurening ved anvendelse af støvdæmpende midler kan vurderes inden brug.
- Vilkår 28 til sikring af, at der ikke utilsigtet opstår en sø i bunden af graven, hvorfra næringsstoffer i muldlaget kan udvaskes til grundvandet.
- Vilkår 40-46 således risikoen for forurening af jord, grundvand og overfladevand som følge af afledning af spildevand, opbevaring af olie og kemikalier, anvendelse af køretøjer og øvrige maskiner i råstofgraven mindskes.

På baggrund af de udførte faglige vurderinger af konsekvenserne, og ud fra de i tilladelsernes konkrete stillede vilkår vurderer Region Midtjylland, at målsatte grundvandsforekomster, vandløb eller søer ikke vil blive væsentligt påvirket af råstofindvindingen. Ligeledes vurderes råstofindvindingen ikke at kunne påvirke drikkevandsindvindinger eller sårbare vådområder væsentligt.

F.4.2. Beskyttet natur

I Region Midtjyllands screeningsafgørelse afsnit 4.2 samt tilhørende konfliktsøgningskema findes en gennemgang af råstofindvindingens påvirkning af beskyttede naturtyper samt den biologiske mangfoldighed, flora og fauna i øvrigt. Screeningsafgørelsen findes i bilag D.

Region Midtjyllands konkrete vurdering efter habitatbekendtgørelsen, herunder Natura 2000-områder og bilag IV-arter, fremgår af bilag C.

Der er ikke stillet vilkår af hensyn til beskyttet natur, da regionen vurderer, at projektet ikke vil påvirke beskyttede naturtyper, Natura 2000-områder eller beskyttede arter.

F.4.3. Forsyningsledninger

Region Midtjylland har foretaget en forespørgsel i LER.dk om der er interessenter på indvindingsområdet. Ifølge LER-forespørgslen er der 7 ledningsejere ved tilladelsens areal.

Konstant Net A/S har oplyst i deres høringssvar, at de har et spændingssat lavspændingskabel liggende i den nordlige ende af matr.nr. 7b Hoed By, Hoed. De forventer, at kablet kan forblive liggende, men oplyser, at der skal udvises hensyn.

Konstant Net A/S har også et dødt kabel liggende på tværs af samme matrikel. De oplyser, at dette kabel gerne må graves væk, men det er Konstant Net, der klipper kablet, hvis der er et behov. Det er vigtigt, at Konstant bliver informeret, når kablet er gravet væk, da de skal opdatere LER.

Konstant Net har vedlagt et kortudsnit af kablerne, som fremgår af afsnit G.2.

Af hensyn til sikring af forsyningsledninger inden for råstofindvindingsområdet stiller regionen krav om overholdelse af respektafstande m.m. i vilkår 37.

F.4.4. Støj

Grænseværdier for støj, lavfrekvent støj m.m.

Jf. Miljøstyrelsens vejledning nr. 5/1984 "Ekstern støj fra virksomheder" kan vilkår om støj fra råstofgrave i det åbne land fastsættes med udgangspunkt i områdetype 3, som er "Blandet bolig- og erhvervsbebyggelse, centerområder". Vilkår om støj i boligområder fastsættes med udgangspunkt i områdetype 5, som er "Boligområder for åben og lav boligbebyggelse". Tabel 1 i ansøgningens støjrapport beskriver, hvilken områdetype de nærliggende boliger er omfattet af.

Miljøstyrelsen anfører dog samtidig, dels at baggrundsstøjniveauet i det åbne land normalt er lavt, og det derfor er ønskeligt, at støjniveauet fra virksomheder holdes så lavt som muligt, dels at lavere grænseværdier bør anvendes, hvis det i den konkrete sag er muligt at overholde disse. Fastsættelse af støjgrænserne bør foretages efter en konkret vurdering i hvert enkelt tilfælde af de tekniske og økonomiske muligheder for at reducere støjen.

Region Midtjylland vurderer, at de vejledende støjgrænser for områdetype 3 og 5 er en rimelig afvejning af hensynet til driften af råstofgraven og hensynet til et lavt støjniveau i det åbne land.

Tabel 1. Regionens fastsatte støjgrænser for den konkrete råstofindvinding jf. vilkår 17.

Områdetype	Mandag-fredag: kl. 07.00-18.00	Mandag-fredag: kl. 22.00-07.00
3. Boliger i det åbne land	55	40
5. Boligområder for åben og lav boligbebyggelse	45	35

Støjniveauet er målt som, det energi-ækvivalente, korrigerede A-vægtede lydtryksniveau L_r , ved **beboelse** (ved spredt bebyggelse i det åbne land, regnes dette som 15 meters afstand af boliger, i boligområder som alle opholdsarealer inden for området).

Regionen stiller vilkår 18, i forbindelse med afrømning af muld og overjord samt efterbehandlingsarbejde. Her tillades der, at der i en periode på 3 uger om året er et forhøjet støjniveau på 70 dB(A) dog

kun mandag-fredag i tidsrummet 8.00-16.00. Arbejdet skal tilrettelægges således, at støjgener mindskes mest muligt. Ligeledes skal regionen orienteres 14 dage før disse anlægsarbejder påbegyndes. Vilkkåret er stillet på baggrund af almindelig praksis hos kommuner og de øvrige regioner.

På baggrund af ovenstående er grænseværdier for støj for den konkrete råstofindvinding indsat som vilkår 17-21.

Grænseværdier for lavfrekvent støj, infralyd og vibrationer er fastsat i vilkår 23. Grænseværdierne svarer til de foreslåede grænser for vibrationer, som angivet i Miljøstyrelsens vejledning nr. 9, 1997 "Lavfrekvent støj, infralyd og vibrationer i eksternt miljø".

Side 29

Hvis der opstår tvivl om støjgrænserne bliver overholdt, kan regionen kræve at virksomheden udfører støjberregninger og/eller støjmålinger.

Støjberregninger skal udføres i overensstemmelse med Fælles Nordisk Beregningsmetode. Valg af målemetode/beregningsmetode er afhængig af, hvilken metode der i den aktuelle situation er bedst egnet til at dokumentere, at støjniveauet kan overholdes. Støjmålinger/støjberregninger skal udføres som angivet i Miljøstyrelsens vejledninger nr. 5/1984 (Ekstern støj fra virksomheder), nr. 5/1993 (Beregning af ekstern støj fra virksomheder) og nr. 6/1984 (Måling af ekstern støj fra virksomheder) og gennemføres under forhold, hvor virksomheden er i fuld drift. Målingerne/berregningerne skal ud føres af et af Miljøstyrelsen akkrediteret firma.

Driftstider

Driftstiderne er fastsat i vilkår 11-12 og er en vægtning mellem hensynet til nærliggende beboelser og virksomhedens drift. Driftstiderne er fastsat på baggrund af ansøgningen, herunder oplysninger om anlæg, der planlægges benyttet, og støjrapporten.

En af beregningsforudsætningerne i ansøgningens støjrapport er, at det mobile knuseanlæg kun er i drift 3 timer pr. dag, når dozeren ikke anvendes. Regionen har derfor stillet vilkår 13 om anvendelse af knuseanlæg. Det fremgår desuden af ansøgningen, at knusning kun vil foregå få gange om året.

Øvrige vilkår vedr. støj

Regionen stiller vilkår om, at ændring i antal og type af maskiner og anlæg kun kan ske efter skriftlig accept fra regionen (vilkår 10). Vilkkåret er stillet for at sikre, at der ikke tilføjes flere eller andre typer maskiner i råstofgraven end det, der er foreneligt med regionens screeningsafgørelse efter miljøvurderingsloven og vilkår efter råstofloven, herunder vurdering af støj og støv. Vilkkåret giver

regionen mulighed for at vurdere om tilføjelse af andre eller flere maskiner i råstofgraven kræver yderligere eller ændrede vilkår til råstoffilladelsen eller udarbejdelse af en støjrapport. Indhentning af godkendelse fra regionen består af en skriftlig meddelelse om de ønskede maskiner og antal forud for anvendelsen. Udskiftning af materiel 1:1 kræver ikke godkendelse fra Region Midtjylland.

I forbindelse med ansøgningen er der foretaget en støjberegning af råstofindvindingsprojektet. Støjrapporten fremgår af bilag B.3. På baggrund af oplysningerne i støjberegningen har regionen stillet vilkår 13-15 og 21-22 for at sikre, at støjgrænserne kan overholdes.

Region Midtjylland vurderer samlet, at med de stillede vilkår for driftstider og støj kan indvindingen af råstoffer ske uden væsentlige støjgener for beboelser i området og uden væsentlige begrænsninger af driften af indvindingsvirksomheden, hvortil regionen vurderer, at de fastsatte grænseværdier for støj vil kunne overholdes for de omkringliggende beboelser.

F.4.5. Støv

Indvinder skal sørge for, at driften ikke giver anledning til væsentlige støvgener, som fastsat i vilkår 24-26. Støvdæmpende foranstaltninger skal således være beskrevet i graveplanen.

For at dæmpe støvdannelse stilles desuden vilkår om hastighedsbegrænsning i vilkår 14.

Med disse vilkår forventes anlægget ikke at give anledning til væsentlige støvgener uden for indvindingsområdet.

F.4.6. Kulturarv

For at sikre, at det beskyttede dige langs den østlige afgrænsning af indvindingsområdet (i skellet til matr.nr. 3k Hoed By, Hoed) ikke påvirkes af råstofgravningen, er der stillet vilkår om en graveafstand på 10 m til digets fod (vilkår 36).

F.4.7. Landskab

Råstofindvindingen udgør en permanent ændring af landskabet, som hovedsageligt kun vil bemærkes lokalt. Landskabet, hvor der skal indvindes råstoffer, er en eksisterende råstofgrav, hvor der stadig er udnyttede råstoffer.

Når råstofindvindingen er afsluttet, vil arealet blive efterbehandlet til jordbrugsmæssig drift med tilførsel af ren jord udefra. Det efterbehandlede areal vil fremstå i oprindeligt terræn (kote 28-31 DVR90). Af hensyn til sammenhængen med det omgivende landskab

har regionen derfor stillet vilkår 54-58 om efterbehandling, således skrån timer m.m. indpasses i det eksisterende landskab.

F.4.8. Færdsel i råstofgraven

Færdsel i råstofgraven, som er det eneste der kan reguleres igennem råstofloven, reguleres for at mindske gener fra støv og støj. Der fastlægges derfor vilkår om driftstider, vanding og langsom kørsel.

Region Midtjylland stiller vilkår om, at adgangsvejen til råstofgraven skal være afspærret med aflåst bom eller lignende uden for driftstiden. Råstofgraven skal være afspærret for at undgå ulovlig færdsel og støj i råstofgraven, forureningsrisiko ved henkastning af affald og ved tyveri af brændstof og materiel.

F.4.9. Graveafstande og periferiskrån timer

Graveafstande skal fastsættes i graveplanen for at sikre, at indvinderen ikke uagtsomt kommer til at grave så tæt på indvindingsområdet ydre grænse, at de nødvendige råstoffer til at udføre de planlagte periferiskrån timer mangler, eller er skyld i uigenkaldelig påvirkning af beskyttede emner nær råstofgraven.

Graveafstande for nærmere angivne strækninger af råstofgravens periferiskrån timer tager udgangspunkt i ansøgningens angivne gravedybder og koter.

Kravet om afsætning af markering af det areal, hvor selve råstofgravningen må foregå ved landinspektør, er fastsat, da gravearealet ikke alle steder afgrænses af skel, som let kan identificeres i marken, fx bevoksning, diger eller lignende. Vilkåret fastsættes for at sikre, at vilkår om graveafstande overholdes, og der ikke graves uden for det tilladte areal.

Ved indvinding, hvor der planlægges efterbehandlet ved neddosning eller opbygning, er der stillet vilkår om en graveafstand til skel på min. 5 m ved neddosning og 3 m ved opbygning. Regionen vurderer, at disse graveafstande giver tilstrækkelig manøvreplads for efterbehandling og hindrer skred over skel. Dog er det indvinders ansvar at grave forsvarligt, så afstandsvilkåret er et udtryk for mindsteafstanden.

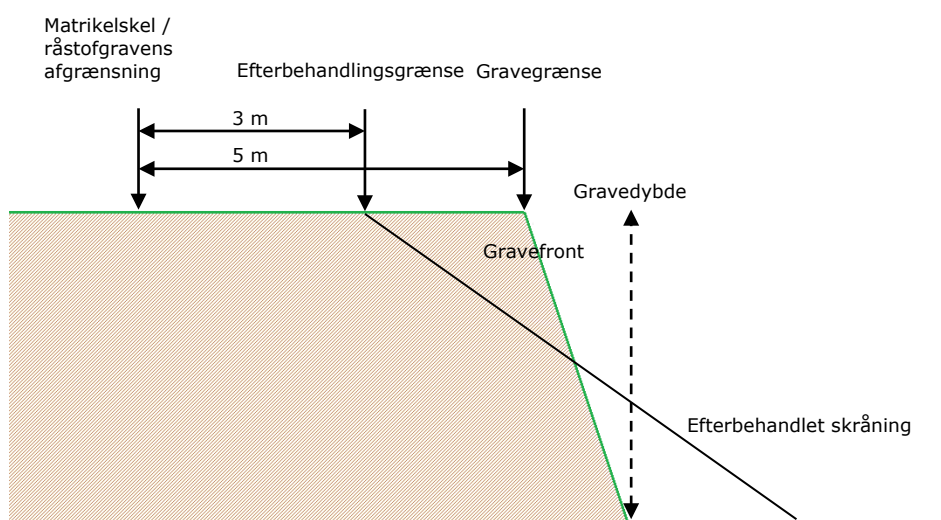
Afstandskrav til naboskel for støjvolde og oplag er fastsat for, at der ikke kan ske skred over skel og således, at neddosning kan ske uden kørsel på nabomatrikler.

Afstandskrav til bygninger og lign. er fastsat for, at der ikke sker sætningsskader.

Afstandskrav til det beskyttede sten- og jorddige er fastsat efter anbefalinger fra Norddjurs Kommune for, at der ikke sker en påvirkning af diget.

Afstandskrav til vejkanthen af Glatved Strandvej er fastsat på baggrund af reglerne i vejlovens § 73 stk. 3 (se afsnit E.7). Norddjurs Kommune har oplyst, at Glatved Strandvej er en privat fællesvej, som ikke er omfattet af Vejdirektoratets regler om sikkerhedszoner.

Grave- og efterbehandlingsgrænserne ses på nedenstående principskitse.



Figur 6. Principskitse for afstandskrav ved gravning og efterbehandling ved neddosning.

F.4.10. Efterbehandling

Der er fastsat vilkår om, at efterbehandlingen skal foregå løbende for at sikre, at der er overjord/overskudsmaterialer nok til at gennemføre den planlagte efterbehandling samt for at fremme, at råstofgraven så vidt muligt passer ind i det omgivende landskab.

Efterbehandlingsgrænsen på minimum 3 m til matrikelskel er fastsat for at sikre, at der ikke sker nogen forstyrrelser af skel, heller ikke efter endt gravning.

Vilkår for efterbehandling af eventuelle skråninger er fastsat således, at der ikke opstår risiko for skred og således, at det efterbehandlede areal indpasses i det omkringliggende landskab (vilkår 57).

F.5. Samlet afvejning og konklusion

Der er foretaget en bred konfliktsøgning af forhold ved og i nærheden af råstofgraven. Oplysninger fra screeningsafgørelsen (bilag D), ansøgningen, projektbeskrivelse, grave- og efterbehandlingsplanen

og støjrapport (bilag B) har indgået i sagsbehandlingen sammen med de indkomne høringssvar.

Ud fra en samlet afvejning af hensyn og interesser, der skal varetages efter råstoflovens § 3, kan Region Midtjylland imødekomme, at indvindingen tillades inden for det ansøgte areal ved overholdelse af tilladelsens fastsatte vilkår.

Region Midtjylland har ved den samlede afvejning af interesser og hensyn lagt vægt på, at der inden for det ansøgte graveareal vurderes at være en betydelig forekomst af råstoffer af en god kvalitet, som der er en aktuel samfundsmæssig og erhvervsmæssig efterspørgsel på.

Hertil har regionen lagt vægt på, at den planlagte råstofindvinding kan foregå uden påvirkning af Natura 2000-områder, fredede eller beskyttede arter samt i øvrigt uden væsentlig påvirkning af miljøet.

G. Grundlag for tilladelsen

Nærværende afgørelse er truffet på grundlag af følgende:

- Ansøgning om erhvervsmæssig indvinding af råstoffer fra VOGNMANDSFIRMAET GERT SVITH A/S, dateret 1. februar 2024 samt supplerende oplysninger fra 23. august 2024 og 13. september 2024 og 16. december 2025. Ansøgningen er vedlagt i bilag B og indeholder bl.a. en grave- og efterbehandlingsplan.
- Region Midtjyllands konfliktsøgning af det ansøgte, plan- og miljømæssige forhold, som fremgår af screeningsafgørelsen, dateret 5. marts 2025. Screeningsafgørelsen er vedlagt i bilag D.
- Høringssvar fra berørte myndigheder, foreninger, ledningsejere, øvrige parter og offentligheden, som er modtaget i forbindelse med høring over ansøgningen og regionens udkast til screeningsafgørelse. Høringsperioden var den 8. januar 2025 til den 5. februar 2025.
- Høringssvar fra berørte myndigheder, foreninger, ledningsejere, øvrige parter og offentligheden, som er modtaget i forbindelse med høring over udkast til tilladelse. Høringsperioden var den 28. oktober 2025 til 25. november 2025.

G.1. Høringer

Ansøgningsmaterialet har været i høring i perioden 8. januar 2025 til den 5. februar 2025 hos berørte myndigheder, forsyninger, foreninger og parter. Bemærkningerne fra høringen er indgået i regionens videre arbejde med udarbejdelse af udkast til afgørelse.

Efterfølgende har udkastet til tilladelse til råstofindvinding været sendt i høring i perioden 28. oktober 2025 til 25. november 2025. Ud over ansøger er der indkaldt bemærkninger fra følgende myndigheder, forsyninger, foreninger og ejere og beboere af nærliggende ejendomme:

Myndigheder:

- Norddjurs Kommune - bygogmiljoe@norddjurs.dk
- Museum Østjylland - arkeolog@museumoj.dk

Forsyninger:

- AquaDjurs A/S - ler@aquadjurs.dk
- Fibia P/S - ledningsoplysninger@fibia.dk

- Glatved Vandværk AMBA - cprimdahl75@gmail.com;
autoler@thvilum.dk
- GlobalConnect A/S - ledningsoplysninger@globalconnect.dk;
ledningsoplysninger@nianet.dk
- Konstant Net A/S - ledningsopl@konstant.dk
- TDC NET A/S - tdckabel@tdc.dk
- Telia Mobil Danmark A/S -
DKSMBTeliaDrift@eltelnetworks.com

Foreninger:

- Friluftsrådet - fr@friluftsradet.dk
- Danmarks Naturfredningsforening - dn@dn.dk
- DN Norddjurs - dnnorrdjurs-sager@dn.dk
- Dansk Ornitologisk Forening - dof@dof.dk
- DOF Norddjurs - norrdjurs@dof.dk

Ejere og beboere af følgende matrikler og beboelsejendomme:

- 8c, 10c og 16a Hoed By, Hoed (tilladelsens areal)
- 7b og 8e Hoed By, Hoed (tilladelsens areal)
- 8f Hoed By, Hoed og 18e Glatved By, Hoed (tilladelsens areal)
- 2t Hoed By, Hoed
- 10g Glatved By, Hoed
- 10c Glatved By, Hoed
- 8a Glatved By, Hoed
- 2h Glatved By, Hoed
- 3k Hoed By, Hoed
- Glatved Strandvej 8, 8444 Balle
- Glatved Strandvej 11, 8444 Balle
- Glatved Strandvej 13, 8444 Balle
- Glatved Strandvej 15, 8444 Balle
- Glatved Strandvej 16, 8444 Balle
- Glatved Strandvej 20, 8444 Balle
- Nymandsvej 8, 8444 Balle
- Nymandsvej 10, 8444 Balle
- Nymandsvej 12, 8444 Balle
- Nymandsvej 14A, 8444 Balle
- Nymandsvej 14B, 8444 Balle
- Glatvedvej 53, 8444 Balle
- Glatvedvej 55, 8444 Balle
- Glatvedvej 57, 8444 Balle
- Glatvedvej 59, 8444 Balle
- Glatvedvej 61, 8444 Balle
- Glatvedvej 63, 8444 Balle
- Glatvedvej 65, 8444 Balle
- Glatvedvej 67, 8444 Balle
- Glatvedvej 69, 8444 Balle
- Glatvedvej 71, 8444 Balle
- Glatvedvej 73, 8444 Balle

- Glatvedvej 75, 8444 Balle

G.2. Høringssvar

I høringsperioden har Region Midtjylland modtaget høringssvar fra følgende:

- VOGNMANDSFIRMAET GERT SVITH A/S (ansøger)
- Konstant Net A/S

Høringssvarene er kort gengivet nedenfor. Regionens bemærkninger til høringssvarene kan også ses nedenfor.

Bemærkningerne fra høringssvarene vedrører følgende emner:

- Vilkår vedr. støj (18), graveafstande (31 og 35) og hældningsanlæg (57-58)
- Forsyningsledninger på matr.nr. 7b Hoed By, Hoed

Gengivelse af høringssvar

VOGNMANDSFIRMAET GERT SVITH A/S har anmodet om, at grænseværdien for støj ved anlæg- og efterbehandlingsarbejde i vilkår 18 ændres fra 60 dB til 70 dB, som er den typiske praksis, som anvendes af kommuner og statslige myndigheder for tilsvarende aktiviteter.

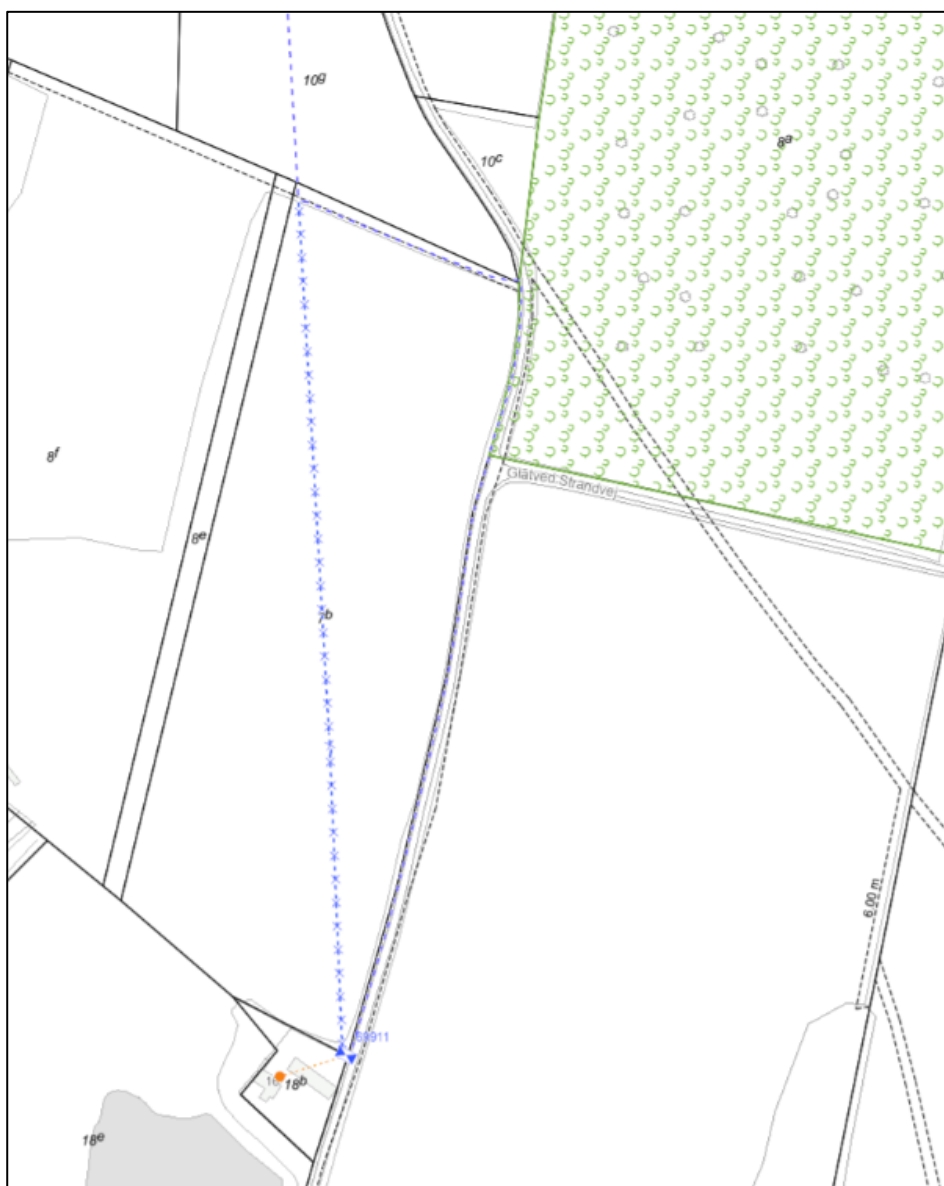
Ansøgeren har også bedt om en uddybet begrundelse for afstandskrav på 10 m til vejkanthen af Glatved Strandvej i vilkår 31 og 35 og anmodet om, at afstandskravet ændres til 3 m, da den del af Glatved Strandvej er en privat fællesvej.

De har også anmodet om, at ordlyden vedr. hældningsanlæg i vilkår 57 og 58 ændres fra "mindst 1:2" til "ikke stejlere end 1:2" for at undgå forvirring.

Konstant Net A/S har et spændingssat lavspændingskabel liggende i den nordlige ende af matr.nr. 7b Hoed By, Hoed. De forventer, at kablet kan forblive liggende, men oplyser, at der skal udvises hensyn.

Konstant Net A/S har også et dødt kabel liggende på tværs af samme matrikel. De oplyser, at dette kabel gerne må graves væk, men det er Konstant, der klipper kablet, hvis der er et behov. Det er vigtigt, at Konstant bliver informeret, når kablet er gravet væk, da de skal opdatere LER.

Konstant Net har vedlagt et kortudsnit af de omtalte kabler, som er vist nedenfor.



Figur 7. Kortudsnit af forsyningsledninger fra Konstant Net A/S.

Region Midtjyllands bemærkninger til høringssvarene

På baggrund af bemærkningerne fra ansøgeren vedr. Glatved Strandvej, har regionen kontaktet Norddjurs Kommune, som har oplyst, at Glatved Strandvej er en privat fællesvej, som ikke er omfattet af Vejdirektoratets regler om sikkerhedszoner. Regionen har derfor ændret afstandskravet til Glatved Strandvej i vilkår 31 og 35.

Regionen har også ændret formuleringen om hældningsanlæg i vilkår 57 og 58 sådan, at de er foreståelige for ansøgeren.

Region Midtjylland har undersøgt praksis for støjgrænser ved anlægsarbejde hos de nærliggende kommuner og de øvrige regioner og fundet, at der oftest accepteres et støjniveau på 70 dB(A) i tidsrummet kl. 8.00-16.00 for anlægs- og efterbehandlingsarbejde.

Regionen har derfor ændret vilkår 18 således, at støjgrænsen ændres fra 60 dB(A) til 70 dB(A) og tidsrummet ændres fra 7.00-16.00 til 8.00-16.00 i en periode på 3 uger om året.

Regionen har videresendt høringssvaret fra Konstant Net til ansøgeren og anmodet om en opdateret grave- og efterbehandlingsplan, der tager højde for de to kabler. Ansøgeren har den 4. december 2025 indsendt en opdateret grave- og efterbehandlingsplan, hvor håndteringen af KONSTANT Net A/S' kabler er tilføjet. Ansøgeren bemærker, at det "døde" kabel på tværs af matr.nr. 7b Hoed By, Hoed, ikke er blevet fundet ved den hidtidige råstofindvinding på arealet. Hvis ansøgeren finder kablet på et tidspunkt, vil Konstant Net A/S blive kontaktet.

H. Offentliggørelse og klagevejledning

Offentliggørelse

Tilladelsen til råstofindvinding vil blive offentliggjort onsdag den 17. december 2025 på Region Midtjyllands hjemmeside www.rm.dk/raastoffer under Råstofafgørelser: <https://www.ru.rm.dk/klima-og-miljo/rastoffer/rastofafgorelser-og-dispensationer/rastofafgorelser/>.

Klagevejledning

Hvis du ønsker at klage over denne afgørelse, kan du klage til Miljø- og Fødevareklagenævnet.

Du klager via klageportalen, som du finder via borger.dk eller virk.dk. Du logger på klageportalen med MitID. En klage er indgivet, når den er tilgængelig for Region Midtjylland via klageportalen. Når du klager, skal du betale et gebyr på 900 kr. for borgere og 1.800 kr. for virksomheder, foreninger, organisationer og offentlige myndigheder.

I klageportalen sendes din klage automatisk først til Region Midtjylland. Hvis Region Midtjylland fastholder afgørelsen, sender Region Midtjylland klagen videre til behandling i nævnet via klageportalen. Du får besked om videresendelsen.

Miljø- og Fødevareklagenævnet afviser din klage, hvis du sender den uden om klageportalen, medmindre du er blevet fritaget for brug af klageportalen. Hvis du ønsker at blive fritaget for at bruge klageportalen, skal du sende en begrundet anmodning til Miljø- og Fødevareklagenævnet. Nævnet afgør herefter, om du kan fritages for at bruge klageportalen. [Se betingelserne for at blive fritaget her.](#)

Klagefrist

Klagefristen udløber 4 uger efter, at afgørelsen er meddelt. Er afgørelsen offentliggjort, regnes klagefristen dog altid fra offentliggørelsen. Hvis klagefristen udløber på en lørdag eller helligdag, forlænges klagefristen til den følgende hverdag.

Domstolsprøvelse

Eventuel retssag til prøvelse af afgørelse efter råstofloven og miljøvurderingsloven skal være anlagt inden 6 måneder efter afgørelsen er meddelt, jf. råstoflovens § 43, stk. 1 og miljøvurderingslovens § 54, stk. 1. Er afgørelsen offentliggjort, regnes søgsmålsfristen dog altid fra offentliggørelsen.

H.1. Afgørelser efter råstofloven¹⁷

Afgørelsen kan, jf. råstoflovens § 13, påklages til Miljø- og Fødevareklagenævnet (se klagevejledningen ovenfor).

Region Midtjyllands vurderinger efter habitatbekendtgørelsen¹⁸ og indsatsbekendtgørelsen¹⁹ kan ligeledes påklages efter klagereglerne i råstofloven.

Rettidig klage har, jf. råstoflovens § 16, stk. 8, opsættende virkning for tilladelsen, medmindre Miljø- og Fødevareklagenævnet bestemmer andet.

Klageberettigede

- Adressaten for afgørelsen
- Offentlige myndigheder
- En berørt nationalparkfond oprettet efter lov om nationalparker
- Lokale foreninger og organisationer, som har en væsentlig interesse i afgørelsen
- Landsdækkende foreninger og organisationer, hvis hovedformål er beskyttelse af natur og miljø
- Landsdækkende foreninger og organisationer, som efter deres formål varetager væsentlige rekreative interesser, når afgørelsen berører sådanne interesser
- Enhver med individuel væsentlig interesse i afgørelsen

¹⁷ [Lovbekendtgørelse nr. 1230 af 20/11/2024 om råstoffer med senere ændringer.](#)

¹⁸ [Bekendtgørelse nr. 1098 af 21/08/2023 om udpegning og administration af internationale naturbeskyttelsesområder samt beskyttelse af visse arter med senere ændringer.](#)

¹⁹ [Bekendtgørelse nr. 797 af 13/06/2023 om indsatsprogrammer for vandområdedistrikter med senere ændringer.](#)

I. Orientering

Afgørelsen samt bilag er i dag sendt til:

Myndigheder:

- Norddjurs Kommune - bygogmiljoe@norddjurs.dk
- Museum Østjylland - arkeolog@museumoj.dk
- SKAT, told- og skatteforvaltningen - myndighed@sktst.dk

Forsyninger:

- AquaDjurs A/S - ler@aquadjurs.dk
- Fibia P/S - ledningsoplysninger@fibia.dk
- Glatved Vandværk AMBA - cprimdahl75@gmail.com;
autoler@thvilum.dk
- GlobalConnect A/S - ledningsoplysninger@globalconnect.dk;
ledningsoplysninger@nianet.dk
- Konstant Net A/S - ledningsopl@konstant.dk
- TDC NET A/S - tdckabel@tdc.dk

Foreninger:

- Friluftsrådet - fr@friluftstraadet.dk
- Danmarks Naturfredningsforening - dn@dn.dk
- DN Norddjurs - dnnorrdjurs-sager@dn.dk
- Dansk Ornitologisk Forening - dof@dof.dk
- DOF Norddjurs - norrdjurs@dof.dk

Ejere og beboere af følgende matrikler og beboelsesejendomme:

- 8c, 10c og 16a Hoed By, Hoed (tilladelsens areal)
- 7b og 8e Hoed By, Hoed (tilladelsens areal)
- 8f Hoed By, Hoed og 18e Glatved By, Hoed (tilladelsens areal)
- 2t Hoed By, Hoed
- 10g Glatved By, Hoed
- 10c Glatved By, Hoed
- 8a Glatved By, Hoed
- 2h Glatved By, Hoed
- 3k Hoed By, Hoed
- Glatved Strandvej 8, 8444 Balle
- Glatved Strandvej 11, 8444 Balle
- Glatved Strandvej 13, 8444 Balle
- Glatved Strandvej 15, 8444 Balle
- Glatved Strandvej 16, 8444 Balle
- Glatved Strandvej 20, 8444 Balle
- Nymandsvej 8, 8444 Balle
- Nymandsvej 10, 8444 Balle
- Nymandsvej 12, 8444 Balle
- Nymandsvej 14A, 8444 Balle
- Nymandsvej 14B, 8444 Balle
- Glatvedvej 53, 8444 Balle
- Glatvedvej 55, 8444 Balle
- Glatvedvej 57, 8444 Balle

- Glatvedvej 59, 8444 Balle
- Glatvedvej 61, 8444 Balle
- Glatvedvej 63, 8444 Balle
- Glatvedvej 65, 8444 Balle
- Glatvedvej 67, 8444 Balle
- Glatvedvej 69, 8444 Balle
- Glatvedvej 71, 8444 Balle
- Glatvedvej 73, 8444 Balle
- Glatvedvej 75, 8444 Balle

J. Bilag

- A. Oversigtskort over tilladelsens areal
- B. Ansøgning fra VOGNMANDSFIRMAET GERT SVITH A/S
 1. Ansøgningskemaer og kortbilag, af 1. februar 2024
 2. Projektbeskrivelse og grave- og efterbehandlingsplan, af 16. december 2025
 3. Støjrapport, af 30. januar 2024
 4. Kortlægningsrapport for markfirben, af 13. september 2024
- C. Vurdering efter habitatbekendtgørelsen (Natura 2000-områder og bilag IV-arter)
- D. Screeningsafgørelse med konfliktsøgningskema
- E. Dispensationer til at tilføre jord til råstofgraven
- F. Dispensation til digegennembrud fra Norddjurs Kommune

Webtilgængelighed

Hvis der er problemer med at læse afgørelsen eller vedhæftede bilag, kan der anmodes om, at regionen gør dem webtilgængelige. Derved vil de kunne tydes og læses op af de gængse værktøjer til dette formål. Kontakt regionen på raastoffer@ru.rm.dk.

Behandling af personoplysninger

Region Midtjylland behandler personoplysninger. Der kan læses mere om regionens behandling af personoplysninger og rettighederne i den forbindelse på ru.rm.dk/om-os/dine-data.

Offentliggørelse på Region Midtjyllands hjemmeside

Dokumenter, der er omfattet af reglerne om aktindsigt og dermed ikke beskyttede, bliver som hovedregel "offentliggjort" på regionens hjemmeside, hvorfra de kan fremsøges, læses og hentes.