

VESTERS GRUSGRAV ApS

CVR: 87748111

Sendt med Digital Post

samt til e-mail: bogholderi@vestersmaskinservice.dk

Dato 04-06-2026

Sagsbehandler Flemming Vang

Christensen

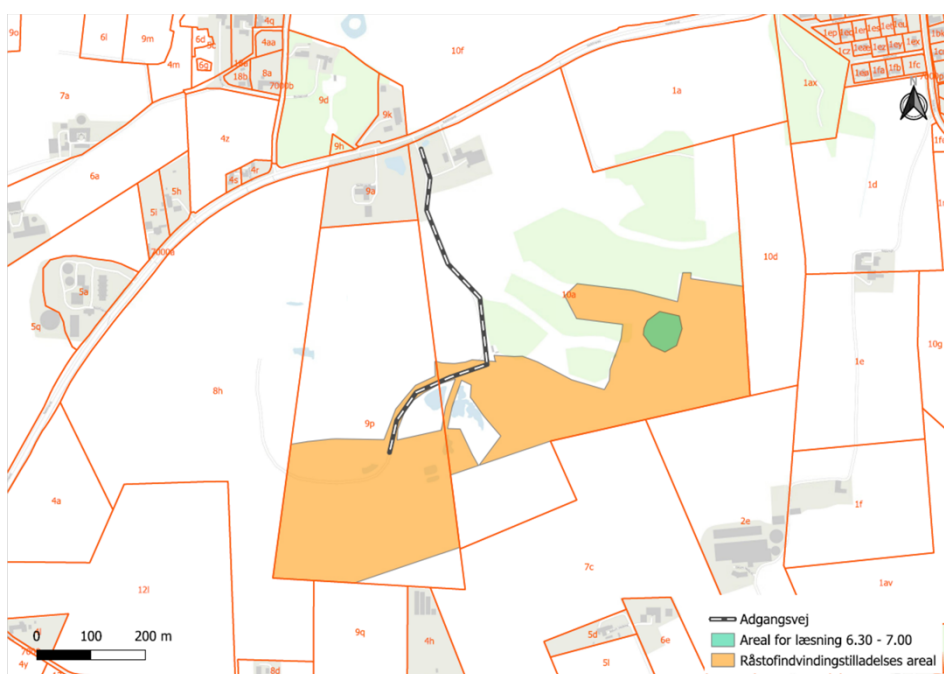
[flemming.vang@ru.rm.dk](mailto:flemming.vang@ru.rm.dk)

Tel. +45 7841 1933

Sagsnr. 1-50-71-29-23

Side 1

**Tilladelse til fortsat og udvidet råstofindvinding af Vesters Grusgrav på dele af matr.nr. 9p og 10a Batum By, Rødding i Viborg Kommune gældende i perioden 4. juni 2026 til 4. juni 2036**



Figur 1. Tilladelsens ydre afgrænsning/areal er vist med orange markering på oversigtskort.

Se hertil oversigtskort bilag 1.

<b>Ansøger:</b>	<b>Indvinder:</b>	<b>Ejer:</b>
Vesters Grusgrav Aps. Røddingvej 24 8830 Tjele	Viborg Vognmandsforretning Aps. Kirkebækvej 134 8800 Viborg	Vesters Grusgrav Aps. Røddingvej 24 8830 Tjele
CVR-nr.: 87748111	CVR-nr.: 35637605	CVR-nr.: 87748111

## Indholdsfortegnelse

<b>A. Afgørelse fra Region Midtjylland .....</b>	<b>4</b>
A.1. Råstofloven.....	4
A.1.1. Begrundelse .....	4
A.2. Habitatbekendtgørelsen .....	5
A.3. Indsatsbekendtgørelsens § 8.....	5
A.4. Miljøvurderingsloven .....	6
<b>B. Afgørelser fra andre myndigheder.....</b>	<b>6</b>
B.1. Vandforsyningsloven .....	6
<b>C. Vilkår for råstofindvindingsprojektet.....</b>	<b>7</b>
C.1. Vilkår efter råstofloven .....	7
C.1.1. Før indvindingen må påbegyndes .....	7
C.1.2. Godkendt materiel .....	8
C.1.3. Driftstider .....	8
C.1.4. Kørsel i råstofgraven .....	9
C.1.5. Støj .....	9
C.1.6. Støv .....	10
C.1.7. Graveafstande og begrænsninger .....	10
C.1.8. Bevaring af geologiske profiler .....	11
C.1.9. Forebyggelse af jord- og grundvandsforurening.....	11
C.1.10. Andre aktiviteter .....	12
C.1.11. Efterbehandling.....	12
C.2. Vilkår efter vandforsyningsloven .....	13
C.3. Vilkår efter miljøbeskyttelsesloven .....	13
C.4. Vilkår efter museumsloven.....	13
<b>D. Generelle bestemmelser iht. råstofloven.....</b>	<b>14</b>
D.1. Råstofindvinding.....	14
D.2. Gyldighed og tilbagekaldelse .....	14
D.3. Tinglysning .....	14
D.4. Grave- og efterbehandlingsplan .....	15
D.4.1. Godkendelse af grave- og efterbehandlingsplan .....	16
D.4.2. Sikkerhedsstillelse .....	16
D.5. Tilsyn og besigtigelse .....	16
D.6. Indberetning af indvunden mængde.....	17
D.7. Underretning ved konkurs, overdragelse af rettighed mv.....	17
D.8. Råstofafgift.....	18
D.9. Ændring af vilkår .....	18
<b>E. Generelle bestemmelser efter anden lovgivning.....</b>	<b>19</b>
E.1. Fortidsminder .....	19
E.2. Bygninger, mandskabsvogne m.m.....	19
E.3. Dræn .....	19
E.4. Fredning og beskyttelse af visse dyre- og plantearter.....	20

E.5. Beskyttelse af søer .....	20
E.6. Vejadgang og færdsel på veje.....	20
E.7. Stationære olietanke .....	21
E.8. Affaldshåndtering.....	21
E.9. Tilførsel af jord til råstofgrave .....	21
<b>F. Region Midtjyllands behandling af sagen.....</b>	<b>22</b>
F.1. Afvejning af hensyn og interesser.....	22
F.2. Planforhold.....	22
F.2.1. Råstofplan .....	22
F.2.2. Kommuneplan.....	23
F.2.3. Lokalplan .....	23
F.2.4. Statslige planer.....	23
F.3. Råstofressourcen .....	23
F.4. Miljømæssige forhold .....	25
F.4.1. Grundvand, overfladevand og drikkevandsinteresser .....	25
F.4.2. Beskyttet natur .....	26
F.4.3. Forsyningsledninger .....	26
F.4.4. Støj .....	26
F.4.5. Støv .....	29
F.4.6. Kulturarv.....	29
F.4.7. Landskab .....	29
F.4.8. Færdsel i råstofgraven .....	29
F.4.9. Graveafstande og periferiskråninger.....	29
F.4.10. Efterbehandling .....	30
F.5. Samlet afvejning og konklusion.....	32
<b>G. Grundlag for tilladelsen.....</b>	<b>33</b>
G.1. Høringer.....	33
G.2. Høringssvar .....	34
<b>H. Offentliggørelse og klagevejledning.....</b>	<b>37</b>
H.1. Afgørelser efter råstofloven .....	38
H.2. Afgørelse efter miljøvurderingsloven.....	38
<b>I. Orientering .....</b>	<b>40</b>
<b>J. Bilag .....</b>	<b>41</b>
<b>Webtilgængelighed .....</b>	<b>41</b>
<b>Behandling af personoplysninger .....</b>	<b>41</b>
<b>Offentliggørelse på Region Midtjyllands hjemmeside .....</b>	<b>41</b>

# Tilladelse til råstofindvinding i perioden indtil 4. juni til 2036

Ansøger meddeles tilladelse til erhvervsmæssig indvinding af råstoffer på det areal, der fremgår af kortet på tilladelsens forside samt af oversigtskortet i bilag A. Tilladelsen gives på de vilkår, som fremgår af afsnit C samt bestemmelserne i afsnit D-E.

Med ikrafttræden af nærværende råstofindvindingstilladelse bortfalder nedenstående tilladelser:

- Tilladelse til råstofindvinding på del af matr.nr. 10a Batum By, Rødding i Viborg Kommune gældende i perioden 1. januar 2017 til 31. december 2026. (Lbnr. Viborg 24)
- Tilladelse til råstofindvinding på dele af matr.nr. 9p og 10a, Batum, Rødding i Viborg Kommune gældende i perioden 1. februar 2014 og indtil den 1. februar 2024. (Lbnr. Viborg 2)

## A. Afgørelse fra Region Midtjylland

### A.1. Råstofloven<sup>1</sup>

På baggrund af det foreliggende ansøgningsmateriale og efter en konkret afvejning af hensyn og interesser efter råstoflovens § 3, meddeler Region Midtjylland hermed efter råstoflovens § 7, stk. 1 tilladelse til en årlig indvinding af 100.000 m<sup>3</sup> sand, grus og sten inden for et areal på 17,9 ha, der er angivet på oversigtskortet i bilag A. Af de 100.000 m<sup>3</sup>. Tilladelsen omfatter ikke tilladelse til råstofindvinding under grundvandsspejlet.

Tilladelsen gives på vilkår i medfør af råstoflovens § 10.

#### A.1.1. Begrundelse

Det er Region Midtjyllands samlede vurdering, at der skal meddeles tilladelse til indvinding af råstoffer på det ansøgte areal.

Region Midtjylland har afvejet de relevante hensyn, som fremgår af råstoflovens § 3 og råstofplanens retningslinjer og fundet, at der ud fra vurderingerne i afsnit F og med de fastsatte vilkår kan meddeles tilladelse til råstofindvinding på det ansøgte areal.

Nærmere beskrivelse af Region Midtjyllands behandling og vurdering af sagen fremgår af afsnit F.

---

<sup>1</sup> Lovbekendtgørelse nr. 1230 af 20/11/2024 af råstofloven.

## A.2. Habitatbekendtgørelsen<sup>2</sup>

Før der meddeles tilladelse efter råstoflovens § 7, skal der ifølge habitatbekendtgørelsens § 6, stk. 1 foretages en vurdering af, om det ansøgte i sig selv eller i forbindelse med andre planer og projekter kan påvirke et Natura 2000-område væsentligt (Natura 2000-væsentlighedsvurdering). Hvis det vurderes, at det ansøgte kan påvirke et Natura 2000-område væsentligt, skal der foretages en nærmere konsekvensvurdering af projektets virkninger på Natura 2000-området under hensyn til bevaringsmålsætningen for det pågældende område, jf. habitatbekendtgørelsen § 6, stk. 2. Viser konsekvensvurderingen, at det ansøgte vil skade Natura 2000-områdets integritet, kan der ikke meddeles tilladelse.

Jf. habitatbekendtgørelsens § 10 kan der desuden ikke gives tilladelse efter råstoflovens § 7, hvis det ansøgte kan:

- 1) beskadige eller ødelægge yngle- eller rasteområder i det naturlige udbredelsesområde for de dyrearter, der er optaget i habitatdirektivets bilag IV, litra a), eller
- 2) ødelægge de plantearter, som er optaget i habitatdirektivets bilag IV, litra b) i alle livsstadier.

Disse arter omtales samlet som bilag IV-arter.

Før Region Midtjylland meddeler tilladelse efter råstoflovens § 7, skal regionen ifølge habitatbekendtgørelsens § 10, stk. 2 vurdere, om det ansøgte projekt kan påvirke bilag IV-arter (en bilag IV-artsvurdering).

Region Midtjylland vurderer, at projektet ikke vil medføre en væsentlig påvirkning af Natura 2000-områder og finder derfor, at der ikke skal foretages en nærmere konsekvensvurdering. Regionen vurderer yderligere, at det ansøgte projekt ikke kan beskadige eller ødelægge yngle- eller rasteområder for bilag IV-dyre- eller plantearter. Vurderingen er baseret på forholdene beskrevet i afsnit F.4.2 og bilag C.

## A.3. Indsatsbekendtgørelsens<sup>3</sup> § 8

Før der gives tilladelse efter råstoflovens § 7, stk. 1, skal der ifølge indsatsbekendtgørelsens § 8 foretages en vurdering af, om det ansøgte kan medføre en forringelse af tilstanden for overfladevandområder og grundvandsforekomster.

---

<sup>2</sup> [Bekendtgørelse nr. 1098 af 21/08/2023 om udpegning og administration af internationale naturbeskyttelsesområder samt beskyttelse af visse arter med senere ændringer.](#)

<sup>3</sup> [Bekendtgørelse nr. 797 af 13/06/2023 om indsatsprogrammer for vandområdedistrikter med senere ændringer.](#)

Regionen kan kun meddele tilladelse til råstofindvinding, hvis afgangen ikke medfører en forringelse af tilstanden af overfladevandområder eller grundvandsforekomsters tilstand og ikke hindrer opfyldelse af de fastlagte miljømål for forekomsterne.

Region Midtjylland vurderer, at projektet ikke vil medføre en forringelse af tilstanden for overfladevandområder og grundvandsforekomster og ikke hindrer opfyldelse af de fastlagte miljømål for forekomsterne. Datagrundlag og begrundelser for regionens konkrete vurderinger fremgår af afsnit F.4.1.

#### A.4. Miljøvurderingsloven<sup>4</sup>

Råstofindvinding på arealer som ikke overstiger 25 ha er opført på miljøvurderingslovens bilag 2, punkt 2a, og er derfor underlagt lovens bestemmelser om screening af projektets indvirkning på miljøet.

På baggrund af ansøgers ansøgning har Region Midtjylland efter miljøvurderingslovens § 21 udført en screening under hensyntagen til kriterierne i bekendtgørelsens bilag 6. Ved screeningen er projektets karakteristika, projektets placering, samt karakteren af den potentielle indvirkning på miljøet blevet vurderet.

På baggrund af screeningen vurderer Region Midtjylland, at projektet ikke kan forventes at få væsentlige indvirkninger på miljøet og derfor ikke er underlagt krav om udarbejdelse af en miljøkonsekvensrapport. Screeningsafgørelsen med dens konkrete vurderinger og begrundelser er vedlagt som bilag D.

## B. Afgørelser fra andre myndigheder

### B.1. Vandforsyningsloven<sup>5</sup>

Viborg Kommune har tilbage den 24.2.2021 meddelt fornyet tilladelse til indvinding af 2000 m<sup>3</sup> vand pr. år til grusvask<sup>6</sup> under råstofindvinding.

Viborg Kommune er den kompetente myndighed ift. til tilladelser efter vandforsyningsloven og fører tilsyn med indretningen og driften

---

<sup>4</sup> [Lovbekendtgørelse nr. 4 af 03/01/2023 om miljøvurdering af planer og programmer og af konkrete projekter \(VVM\) med senere ændringer.](#)

<sup>5</sup> [Lovbekendtgørelse nr. 602 af 10/05/2022 om vandforsyning m.v. med senere ændringer.](#)

<sup>6</sup> Fornyet tilladelse til indvinding af vand til vanding af landbrugsafgrøder samt vask af grus beliggende Røddingvej 22/24, Tjele. Regn nr. 789-V40-0051-00. Viborg Kommune. 24-02-2021, vedlagt som bilag B.2.

af vandforsyningsanlæg samt med indvundne vandmængder, der vedrører Røddingvej 22 og 24.

Hertil har Viborg Kommune meddelt to foreliggende midlertidige miljøgodkendelser indenfor tilladelsens areal. Den første til midlertidig oplag og nedknusning af udtjente byggematerialer meddelt i 2005, vedlagt som bilag E2. Og en midlertidig miljøgodkendelse af oplags- og neddelingsplads for træ i 2021.

## C. Vilkår for råstofindvindingsprojektet

I det efterfølgende defineres råstofgraven som det areal, tilladelsen omfatter.

Nærmere begrundelse og redegørelse for de følgende vilkår findes i afsnit F.

### C.1. Vilkår efter råstofloven

1. Tilladelsen til indvinding af råstoffer og efterbehandling er gældende i perioden 4. juni 2026 til 4. juni til 2036
2. Der må højst indvindes 100.000 m<sup>3</sup> råstoffer pr. år.
3. Råstofftilladelsen omfatter det areal på 17,9 ha, der fremgår af bilag A.
4. Der må foruden etaper med arbejdsarealer med udlevering af råstoffer og eventuelle vådsorteringsanlæg hertil højst være to etaper åbne samtidig. Etaper fremgår af den til enhver tid godkendte og gældende graveplan og efterbehandlingsplan.
5. Der må indvindes til en dybde af 18 m under terræn, svarende til kote 40 DVR90.

#### C.1.1. Før indvindingen må påbegyndes

6. Der skal stilles sikkerhed for opfyldelse af vilkårene om efterbehandling inden tilladelsen må udnyttes (se afsnit C.1.11).
7. Gravearbejdet under råstofindvindingen og efterbehandlingen skal foregå i overensstemmelse med den til enhver tid af Region Midtjylland godkendte grave- og efterbehandlingsplan.
8. Inden for råstofgraven er det areal, hvor selve råstofgravningen må foregå, begrænset af afstandsvilkårene i afsnit C.1.7. Dette areal skal afsættes i marken. Afmærkningen skal foretages af en landinspektørvirksomhed eller tilsvarende. Derefter skal der indsendes et måleblad med tilhørende koordinatfil til Region Midtjylland, hvor afmærkningspælenes placering er angivet.

9. Afmærkningen i marken skal være tydelig og må ikke fjernes eller dækkes med jord. Afmærkningen skal sikres, så den ikke bliver beskadiget. Dette kan f.eks. ske med betonringe.

10. Region Midtjylland skal have modtaget kopi af arbejdsinstruks fra ledningsejere vedrørende gravning i nærheden af højspændingskabler, højspændingsmaster og naturgasledning, indeholdende bl.a. aftalte gravegrænser og hældning på skrånninger. Arbejdsinstruksen skal være underskrevet af indvinder.

11. Gravegrænser i forhold til højspændingskabler, højspændingsmaster og naturgasledninger skal være afgrænset tydeligt og holdbart, f.eks. med pæle i en betonring.

12. Indvinder skal senest 4 uger før muldafrømning underrette Viborg Museum, medmindre andet er aftalt med museet. Se vilkår C.4.

13. Der skal gives meddelelse til Region Midtjylland senest 2 uger inden indvindingens påbegyndelse.

14. Personalet i råstofgraven skal være bekendt med vilkårene for tilladelsen. Et eksemplar af tilladelsen samt den til enhver tid godkendte grave- og efterbehandlingsplan skal forefindes på pladsen tilgængeligt for personalet.

#### C.1.2. Godkendt materiel

15. Regionen har godkendt anvendelse af ét stk. dumper, 3 stk. gummiged, 2 stk. tørsorteringsanlæg og ét vådsorteringsanlæg. Ændring i antal og type af maskiner og anlæg må kun ske efter godkendelse fra Region Midtjylland.

#### C.1.3. Driftstider

16. Indvinding, oparbejdning og læsning må kun foregå mandag til fredag i tidsrummet kl. 07:00-16:00.

Aktiviteten læsning af materialer med lastbilkørsel må hertil foregå mandag til fredag i tidsrummet 06:30-16:00 for læsning af op til tre lastbiler i dette tidsrum, hvortil selve læsningen skal fortages indenfor angivet areal for læsning, som er angivet i grønt på oversigtskort i bilag 1.

Der må i tidsrummet 6.30 – 7:00 alene være drift med tre lastbilkørsler ind og ud af råstofgraven.

Der må ikke være driftsaktiviteter på lørdage, søndage og helligdage.

#### C.1.4. Kørsel i råstofgraven

17. Der må maksimalt køres med 15 km/t i råstofgraven.

18. Uden for driftstiden skal adgangsvejen til råstofgraven være afspærret med aflåst bom eller tilsvarende.

#### C.1.5. Støj

19. Udsendelse af ekstern støj fra råstofgraven med tilhørende maskiner og faste og mobile anlæg skal begrænses. Støjniveauet (det energiækvivalente, korrigerede, A-vægtede lydtryksniveau, L<sub>r</sub>) må ikke overstige følgende værdier:

- mandag til fredag kl. 07.00–18.00: 55 dB(A)
- mandag til fredag kl. 06.30–07.00: 40 dB(A)

20. I forbindelse med afrømning af muld og overjord samt efterbehandlingsarbejder accepteres der i en periode på 4 uger om året et støjniveau på 60 dB(A), dog kun mandag-fredag i tidsrummet 7.00-16.00. Arbejdet skal tilrettelægges således, at støjgener mindskes mest muligt. Regionen skal orienteres 14 dage før disse anlægsarbejder påbegyndes.

21. Virksomheden er forpligtet til at bekoste og lade udføre støjmålinger og støjberegninger efter anmodning fra Region Midtjylland. Støjmålinger og støjberegninger kan maksimalt kræves én gang om året, medmindre forholdene i råstofgraven er ændrede. Målemetode og beregningsmodel fastlægges af Region Midtjylland.

22. Støjende anlæg skal om nødvendigt støjdæmpes således, at ovennævnte grænseværdier kan overholdes.

23. Der skal etableres en jordvolde i op til 3 meters højde langs det sydlige skel, under hensyntagen til nærliggende beboelsesejendomme.

24. Graveaktiviteterne, herunder kørsel på tilladelsens vejarealer, knusning og sortering af råstoffer, må ikke overskride følgende grænseværdier for lavfrekvent støj, infralyd og vibrationer:

- 75 dB i boliger i boligområder (hele døgnet), børneinstitutioner og lignende, og boliger i blandet bolig/erhvervsområde i aften- og natperioden (kl. 18.00–07.00)
- 80 dB i boliger i blandet bolig / erhvervsområde i dagperioden (kl. 07.00-18.00) og kontorer, undervisningslokaler m.v.
- 85 dB i erhvervsbebyggelse.

#### C.1.6. Støv

25. Driften af virksomheden må ikke give anledning til væsentlige støvgener i omgivelserne. Det er tilsynsmyndigheden, der afgør, om generne er væsentlige.

26. Der skal træffes foranstaltninger til hindring af støvdannelse fra interne transportveje, materialebunker og produktionsanlæg f.eks. ved vanding eller sprinkling i tørre perioder.

27. Råstoffer og jorddepoter skal placeres under hensyn til nærliggende beboelsesejendomme.

28. Der må ikke uden råstofmyndighedens godkendelse udsprede andre støvdæmpende midler end vand.

29. På interne køreveje må der ikke køres med en hastighed over 15 km/t.

#### C.1.7. Graveafstande og begrænsninger

30. Råstofindvindingen må ske til 1 m over højeste grundvandsstand, som er beliggende omkring kote 18-20 DVR90.

31. Der må ikke graves under grundvandsspejl, og der skal holdes min. 1 meters afstand til højeste grundvandsstand, som målt jf. vilkår 32.

32. Koten (DVR90) for grundvandsstanden skal fastlægges to gange om året, hhv. april og oktober, ved pejlerør eller ved gravning. Resultatet skal sendes til regionen senest 1 uge efter pejling. Regionen kan undtagelsesvis særskilt acceptere, at der ikke foretages pejlinger, såfremt der ikke under projektet graves ned på niveau med grundvandsspejlet.

33. Der må ikke foretages indvinding, herunder afrømmes muld, nærmere til naboskel til matrikler med anden ejer end indehaver af stilladen, medmindre der foreligger en af regionen godkendt aftale om skelgennemgravning.

34. Der må ikke foretages indvinding eller efterbehandling nærmere det §3-beskyttede hedeareal på matrikel 10a Batum By, Rødding end 5 m for at sikre påvirkning herunder nedskridning ind på hedearealet. Denne respektafstand skal være indarbejdet i graveplan- og efterbehandlingsplan.

35. Støjvolde og oplag af overjord skal, af hensyn til sikring mod skred over skel, placeres i en afstand til naboskel og vejskel på min. 3 m.

36. Der må ikke graves med risiko for skred uden for tilladelsens omfattede indvindingsareal, som fremgår af projektets til enhver tid godkendte og gældende graveplan.

37. Der må indvindes over skel, hvis der ligeledes bliver meddelt tilladelse til råstofindvinding på nabomatrikler, og der foreligger en skelgennemgravningsaftale mellem ejerne af matriklerne. Indvinding over skel skal godkendes af Region Midtjylland gennem en ændret graveplan.

38. Der må ikke graves stejlere end 1:1,5 fra beskyttelseszoner til beskyttede gravhøje (1,5 m ned for hver 2 m hen). Beskyttelseszonen regnes fra fortidsmindets fod.

39. Respektafstande og skråningshældninger i forbindelse med forsyningsledninger og elmaster skal følge anvisninger fra ledningsejer.

40. Der må ikke etableres tilløb eller afløb fra gravesøer skyllevandsbassin eller afledes spildevand og pladsvand uden særskilt tilladelse fra Viborg Kommune.

#### C.1.8. Bevaring af geologiske profiler

41. Blotlægges særligt værdifulde geologiske profiler i råstofgravens periferi, kan Region Midtjylland i forbindelse med efterbehandlingen forlange disse profiler bevaret, af formidlingsmæssige, undervisningsmæssige og videnskabelige grunde.

#### C.1.9. Forebyggelse af jord- og grundvandsforurening

42. Olie- eller kemikaliespild skal opsamles/bortgraves med det samme og håndteres som forurenede jord.

43. Der må ikke benyttes eller oplagres kemikalier i råstofgraven, f.eks. til at bekæmpe planter eller lignende stoffer, som kan indebære risiko for forurening af jord og grundvand.

44. Brændstoftanke med tilhørende slanger og studs samt øvrige olie- og kemikaliebeholdere, herunder beholdere med AdBlue, skal anbringes i aflåselige, lukkede containere eller i bygninger med fast bund. Tanke og beholdere skal være forsynet med et opsamlingskar, som skal kunne rumme 100 % af beholdernes volumen. Alternativt skal der etableres godkendt afløb.

45. Der må ikke etableres underjordiske olietanke inden for tilladelsens areal.

46. Entreprenørtanke kan benyttes inden for gravearealet, hvor der ikke er risiko for påkørsel eller forurening af grundvand ved spild. Entreprenørtanke skal senest ved arbejdstids ophør placeres i hallen, hvor der er værksted på ansøgers ejendom, Røddingvej 24, Tjele. Tankene skal være godkendt efter gældende regler.

47. Tankning af maskiner, tanke og øvrige anlæg samt reparation af materiel skal foregå under overvågning og ved brug af spildbakker eller anden sikring mod spild på jorden, eller på tilhørende værksted på ejers maskinstation.

48. Køretøjer og andre maskiner skal holdes i god stand, så der ikke forekommer oliedryp/-spild.

#### C.1.10. Andre aktiviteter

49. Maskiner og andre driftsanlæg, som ikke længere finder anvendelse i råstofindvindingen inden for de næste to år, skal bortskaffes fra indvindingsområdet.

50. Råstofgraven må ikke benyttes til lager, bearbejdning eller salgssted for andet end de i denne råstofgrav indvundne materialer. Tilførsel af råstoffer fra andre råstofgrave kan kun ske efter godkendelse fra Region Midtjylland.

#### C.1.11. Efterbehandling

51. Efterbehandlingen skal foregå efter den til enhver tid godkendte efterbehandlingsplan.

52. Efterbehandlingen skal foregå løbende og skal være afsluttet inden tilladelsens udløb.

53. Afsluttes indvindingen inden tilladelsens udløb, skal efterbehandling være udført senest 1 år efter endt råstofindvinding, dog ikke senere end tilladelsens udløb.

54. Der skal efterbehandles til jordbrugsmæssige formål, herunder mulighed for naturformål, i overensstemmelse med en efterbehandlingsplan godkendt af Region Midtjylland.

55. I forbindelse med efterbehandlingen må der ikke terrænreguleres nærmere naboskel til matrikler, som ikke ejes af indehaver af tilladelsen, end 3 m.

56. Behandlingsanlæggene og dertil knyttede installationer, herunder eventuelle støbte fundamenter eller lignende, samt gravemaskiner, redskaber, bygninger og skure, som alene tjener formål for

råstoindvindingen skal være fjernet senest 1 år efter endt gravning, dog ikke senere end tilladelsens udløb.

57. På de efterbehandlede arealer må der fremover ikke anvendes gødning og sprøjtemidler (kvælstof og pesticider).

## C.2. Vilkår efter vandforsyningsloven

Viborg Kommune er den kompetente myndighed ift. tilladelserne efter vandforsyningsloven og fører tilsyn med indretningen og driften af vandindvindingsanlæg samt med indvundne vandmængder.

## C.3. Vilkår efter miljøbeskyttelsesloven

Viborg Kommune har i medfør af miljøbeskyttelseslovens § 33 i 2005 meddelt tilladelse til miljøplads med neddeling af udtjente byggematerialer mv., hertil tilknyttede midlertidige oplag på matr.nr. 10a.

Hertil har Viborg Kommune den 27.10.2021 meddelt midlertidig miljøgodkendelse til oplags- og knuseplads for træ, indenfor det tilladte areal.

Viborg Kommune er den kompetente myndighed ift. tilladelserne efter miljøbeskyttelsesloven og fører tilsyn med, at de fastsatte vilkår overholdes.

## C.4. Vilkår efter museumsloven

Der stilles vilkår om anmeldelse til Viborg Museum mindst 4 uger inden indvindingen påbegyndes således museet kan foretage arkæologiske forundersøgelser (prøvegravninger).

Fremkommer der arkæologiske fund eller anlæg i forbindelse med råstofindvindingen, skal indvindingen i det berørte område omgående standses og anmeldelse foretages til Viborg Museum, [vibmus@viborg.dk](mailto:vibmus@viborg.dk).

## D. Generelle bestemmelser iht. råstofloven

### D.1. Råstofindvinding

En tilladelse til indvinding af råstoffer kan gives for en 10-årig periode iht. råstoflovens § 9, stk. 1. I særlige tilfælde kan en tilladelse gives for en længere periode. Region Midtjylland træffer afgørelse om tilladelsens varighed på baggrund af ansøgningens indhold samt en afvejning efter råstoflovens § 3, herunder sikring af råstofressourcens udnyttelse. Da efterspørgslen på råstoffer kan variere fra år til år, og da efterspørgslen kan være svær at forudsige, giver Region Midtjylland typisk tilladelse til råstofindvinding for en 10-årig periode for at sikre, at den pågældende råstofressource udnyttes fuldt ud.

Afsluttes en råstofindvinding tidligere end tilladelsens varighed, vil indvindingsområdet blive efterbehandlet, og råstoff tilladelsen vil blive afsluttet tidligere end den fastsatte udløbsdato.

Inden for det område, som tilladelsen omfatter, kan der indvindes andre råstoffer eller større mængder end angivet i tilladelsen, såfremt der sker anmeldelse til Region Midtjylland inden 4 uger efter, at den pågældende indvinding er påbegyndt, jf. råstoflovens § 9, stk. 2. Region Midtjylland kan, inden 4 uger efter at anmeldelsen er modtaget, forbyde videre indvinding, der strider mod den meddelte tilladelse eller stille særlige vilkår for indvindingen.

### D.2. Gyldighed og tilbagekaldelse

Råstofindvindingen må ikke påbegyndes før klagefristen er udløbet. Hvis der indkommer en klage, får ansøgeren besked, og indvinding eller anden udnyttelse af tilladelsen må ikke begyndes, før en endelig afgørelse er truffet, medmindre klagemyndigheden bestemmer andet.

Råstoff tilladelsen bortfalder, hvis den ikke udnyttes inden 3 år efter, at den er meddelt, eller ikke har været udnyttet i 3 på hinanden følgende år, medmindre andet fremgår af tilladelsens vilkår.

Råstoff tilladelsen kan tilbagekaldes af Region Midtjylland i tilfælde af grov eller gentagen overtrædelse af vilkårene, som beskrevet i råstoflovens § 11.

### D.3. Tinglysning

Når afgørelsen er endelig, tinglyser Region Midtjylland på ejendommen en deklaration om efterbehandlingsvilkårene. Afgiften for tinglysningen er for tiden 1.850 kr. I henhold til § 10, stk. 6 i råstofloven skal tinglysningsgebyret betales af ejendommens ejer, men opkræves hos ansøger. Afgiften vil blive opkrævet, når tinglysningen er sket.

#### D.4. Grave- og efterbehandlingsplan

Grave- og efterbehandlingsplanen er en skriftlig og grafisk fremstilling, der indeholder hovedlinjerne i den påtænkte råstofindvinding og den efterfølgende efterbehandling. Planen skal give et overblik over, hvorledes indvindingen tilrettelægges i indvindingsperioden samt hvordan der påtænkes at efterbehandle.

På grund af, at råstofbranchen følger samfundsudviklingen, er graveplan og periode kun vejledende, da en eventuel nedgang i væksten i bygge- og anlægsbranchen kan medføre, at indvindingstakten ikke kan overholdes. Efterbehandlingsplanen er ligeledes vejledende, da områdets endelige udseende afhænger meget af, hvordan den lokale forekomst er placeret.

Den overordnede plan for gravning og efterbehandling udarbejdes af ansøger og skal godkendes af råstofmyndigheden.

I graveplanen skal der oplyses om overjordsmægtigheden og placeringen af muld- og overjordsdepoter, afskærmende foranstaltninger i form af volde eller beplantninger, udgangspunktet for gravningen og graveretningen, afstanden mellem indvindingsområdet, naboskel og de omboende, den anvendte arbejdsmetode, placering og type af tekniske anlæg, placering af lagerarealer og udleveringssteder, indvindingens opdeling i etaper, adgangsveje, eventuel beliggenhed af grundvandsindvindinger og vandløb, eventuel beliggenhed af fortidsminder samt eventuelle ledningers placering. Graveplanen skal, når det er relevant, indeholde et kort med angivelse af følgende:

- volde inkl. dimensioner (højde, længde, bredde)
- jorddepoter
- stationære anlæg
- parkeringsplads for mobile maskiner
- startsted for indvindingen
- opdeling i etaper
- skråningsanlæg
- graveafstande
- indvindingsboringer inden for 300 m fra indvindingsområdet
- slambassin
- adgangsvej
- interne veje
- bygninger, brovægt og mandskabsvogne
- støvdæmpende foranstaltninger

Efterbehandlingsplanen skal indeholde oplysninger om hensigten med efterbehandlingen, genudlægning af overjord og muld, herunder eventuel tilkørsel af jord udefra, skrænthældninger, art og placering af evt. beplantning samt opståede søers placering og deres dybde.

Efterbehandlingsplanen skal an vise hvorledes vilkårene for efterbehandling forventes efterlevet og indeholde et kort med angivelse af:

- formål
- skråningsanlæg
- søer

#### D.4.1. Godkendelse af grave- og efterbehandlingsplan

Region Midtjylland godkender efter råstoflovens § 7, stk. 1 hermed vedlagte grave- og efterbehandlingsplan, som gældende grave- og efterbehandlingsplan for den tilladte råstofindvinding. Den godkendte grave- og efterbehandlingsplan fremgår af bilag B.2.

Tilladelsens indehaver skal udarbejde en revideret grave- og efterbehandlingsplan, hvis forholdene ved indvindingen er væsentligt ændrede, eller hvis der i øvrigt søges om justeringer eller ændringer. Den ændrede plan skal fremsendes til Region Midtjylland, og er først gældende efter regionens skriftlige meddelelse herom.

#### D.4.2. Sikkerhedsstillelse

Tilladelsens indehaver skal stille en sikkerhed for opfyldelse af vilkårene om efterbehandling jf. råstoflovens § 10, stk. 1, nr. 2. Sikkerhedsstillelsen skal være en ikke tidsbegrænset, nominel økonomisk sikkerhed. Sikkerhedsstillelsen frigives først, når den i efterbehandlingsplanen beskrevne efterbehandling er udført og godkendt af Region Midtjylland. Delvis frigivelse kan ske ved godkendelse af efterbehandlingen på delarealer.

Beregningen af sikkerhedsstillelsen er foretaget ud fra ansøgningens forslag til grave- og efterbehandlingsplan. Planen viser indvinding til jordbrugsmæssig anvendelse, herunder mulighed for naturareal, og beløbet er fastsat ud fra inddragelse af 10 ha stort areal, herunder undtagelse af to søer, der er efterbehandlet og efterlades.

Beløbet for sikkerhedsstillelsen er fastsat til 1.100.000 kr.

Sikkerhedsstillelsen kan forventes genberegnet, reduceret eller øget, såfremt forudsætningerne i grave- og efterbehandlingsplanen ændres væsentligt.

#### D.5. Tilsyn og besigtigelse

Region Midtjylland fører tilsyn med indvindingen og foretager besigtigelse af arealet for blandt andet at påse, at tilladelsen og vilkårene overholdes. Tilsynsmyndigheden har uden retskendelse adgang til offentlige og private ejendomme for at foretage dette tilsyn, og politiet yder om nødvendigt bistand til at gennemføre dette.

Ved eftersyn af erhvervsvirksomheder skal den ansvarlige indvinder give myndigheden de fornødne oplysninger, vejledning og hjælp, jf. råstoflovens §§ 32 og 32a.

Tilsynsmyndigheden skal foranledige et ulovligt forhold lovliggjort, medmindre forholdet har underordnet betydning. Region Midtjylland kan meddele påbud om, at et ulovligt forhold skal lovliggøres inden for en nærmere fastsat frist jf. råstoflovens § 33.

Det påhviler den til enhver tid værende ejer eller bruger af en ejendom eller indvindingsmateriel at berigtige et ulovligt forhold.

Region Midtjylland kan umiddelbart lade foretage, hvad der er nødvendigt på ejerens og indvinderens bekostning, hvis et påbud om at lovliggøre et ulovligt forhold ikke efterkommes rettidigt, jf. råstoflovens § 33.

Tilsynsmyndigheden kan påbyde den ansvarlige for indvindingen at foretage prøveudtagning, analyser og målinger af råstoffer, der indvindes, af stoffer der udsendes til omgivelserne og af støj og rystelser m.m. jf. råstoflovens § 32a.

#### D.6. Indberetning af indvunden mængde

Der skal hvert år gives oplysninger til Region Midtjylland om arten og mængden af de råstoffer, der indvindes i hver råstofgrav, samt om anvendelsen heraf. Indberetningen sker via den digitale løsning der henvises til af regionen. Region Midtjylland videresender indberetningen til Danmarks Statistik.

#### D.7. Underretning ved konkurs, overdragelse af rettighed mv.

I tilfælde af indvindingsvirksomhedens konkurs, betalingsstandsning m.v., er såvel ejendommens ejer som den, der driver indvindingsvirksomheden, forpligtet til straks at underrette tilsynsmyndigheden.

Ønsker man at overdrage indvindingstilladelsen til en anden, skal dette i god tid forinden anmeldes til Region Midtjylland, vedlagt en underskrevet overdragelseserklæring, som er underskrevet af både den tidligere og af den nye indehaver af tilladelsen. Erklæringen skal tydeligt fastslå, at den nye indehaver af tilladelsen er bekendt med tilladelsens vilkår, aftaler mv. og er indforstået med at overtage alle forpligtigelser.

Såfremt ejendommens ejer ikke er en af parterne, skal der hertil foreligge tydelig dokumentation for, at denne er indforstået med overdragelsen af tilladelsen.

Der skal stilles sikkerhed fra den nye indehaver af tilladelsen, og Region Midtjylland kan samtidig kræve en ny grave- og/eller efterbehandlingsplan udarbejdet og indsendt til godkendelse.

## D.8. Råstofafgift

Råstofindvinderen er forpligtet til at betale råstofafgift. Råstofindvinderen skal lade sig registrere for råstofafgift hos told- og skatteforvaltningen. Registreringen sker gennem Erhvervsstyrelsen, [www.virk.dk](http://www.virk.dk).

Råstofindvinderen skal med udgangen af hvert kvartal senest den 15. i efterfølgende måned, angive og betale råstofafgiften til told- og skatteforvaltningen. Læs mere i affalds- og råstofafgiftsloven<sup>7</sup>.

Region Midtjylland orienterer Skatteforvaltningen på [myndighed@sktst.dk](mailto:myndighed@sktst.dk) om tilladelsen, når den er meddelt.

## D.9. Ændring af vilkår

Region Midtjylland kan fastsætte yderligere vilkår eller foretage ændringer af allerede stillede vilkår, hvis det på et senere tidspunkt måtte vise sig nødvendigt af hensyn til opfyldelsen af råstoflovens formålsbestemmelser.

Vilkår kan i øvrigt revideres for at forbedre tilladelsesindehaverens egenkontrol eller opnå et mere hensigtsmæssigt tilsyn.

Eventuelle nye vilkår eller ændringer af eksisterende vilkår vil dog kun blive aktuelt, såfremt der er tale om ændrede forudsætninger i forhold til grundlaget for denne afgørelse.

---

<sup>7</sup> [Bekendtgørelse nr. 14 af 10/01/2023 af lov om afgift af affald og råstoffer \(affalds- og råstofafgiftsloven\)](#)

## E. Generelle bestemmelser efter anden lovgivning

### E.1. Fortidsminder

Fortidsminder er beskyttet af kapitel 8 i museumsloven<sup>8</sup>.

I forbindelse med den planlagte råstofindvinding i området har Viborg Museum vurderet, at der for visse arealer vil være risiko for at fremfinde skjulte jordfaste fortidsminder ved råstofindvinding i området og anbefaler, at der forud for råstofindvinding foretages arkæologiske forundersøgelser jf. museumslovens § 25-27 for disse arealer, for at afklare, om der er fortidsminder på arealet.

Findes der under det senere jordarbejde spor efter fortidsminder, skal arbejdet standses, i det omfang det berører fortidsmindet.

Fortidsmindet skal straks anmeldes til Viborg Museum jf. museumslovens § 27 stk. 2.

Råstofindvinder har i samarbejde med Viborg Museum gennemført forundersøgelser, som delvist omfatter projektarealet.

### E.2. Bygninger, mandskabsvogne m.m.

Hvis I ønsker opsat mandskabsvogne, skurvogne, administrationsbygninger, brovægt, stationære tankanlæg eller lignende i råstofgraven, skal I søge om byggetilladelse og landzonetilladelse til dette. Selve råstofindvindingen kræver ikke landzonetilladelse, men bebyggelse o.l. i forbindelse hermed kan gøre det, såfremt det ikke hører under råstofindvindingen. Ansøgning skal indsendes til Viborg Kommune via systemet Byg- og Miljø <https://www.bygogmiljoe.dk/>

### E.3. Dræn

Jf. vandløbslovens<sup>9</sup> bestemmelser må ingen afbryde eller ændre nogen former for vandløb eller dræn uden vandløbsmyndighedens tilladelse. Funktionen af området drænsystemer skal således opretholdes under råstofgravningen, og eventuelle ændringer i drænsystemer skal ske efter aftale med kommunen, som er vandløbsmyndighed.

---

<sup>8</sup> [Lovbekendtgørelse nr. 358 af 8/4/2014 af museumsloven med senere ændringer.](#)

<sup>9</sup> [Lovbekendtgørelse nr. 1217 af 25/11/2019 om vandløb med senere ændringer.](#)

#### E.4. Fredning og beskyttelse af visse dyre- og plantearter

Af artsfredningsbekendtgørelsens<sup>10</sup> § 6 fremgår det, at:

- Kolonirugende fugles redetræer ikke må fældes i perioden 1. februar-31. juli.
- Rovfugles og uglers redetræer må ikke fældes i perioden 1. februar-31. august (se dog nedenfor).
- Ørnes, sort storks og rød glentes redetræer ikke må fældes.
- Hule træer og træer med spættehuller ikke må fældes i perioden 1. november-31. august.
- Digesvalereder ikke må ødelægges i perioden 1. april - 31. august.

En række arter er desuden beskyttet jf. habitatbekendtgørelsens § 10. Disse bilag IV-arter er beskyttede overalt, hvor de forekommer. Dette kan betyde, at gennemførelsen af en hidtil planlagt efterbehandling ikke kan udføres uden særlige hensyn.

Følgende arter kan eksempelvis tænkes at forekomme i forbindelse med råstofgrave: spidssnudet frø, stor vandsalamander, markfirben, strandtudse og arter af flagermus.

Miljøstyrelsen er myndighed for beskyttelse af bilag IV-arter.

#### E.5. Beskyttelse af søer

Jf. naturbeskyttelseslovens § 3 må der ikke foretages ændring i tilstanden af efterbehandlede søer og vandhuller, hvis areal er over 100 m<sup>2</sup> og uden afløb, medmindre der meddeles dispensation fra kommunen.

#### E.6. Vejadgang og færdsel på veje

De offentlige veje inddeles i statsveje med Vejdirektoratet som vejmyndighed og kommuneveje med kommunalbestyrelsen som vejmyndighed. For private veje er kommunalbestyrelsen vejmyndighed.

Indvinder har oplyst, at ind- og udkørsel vil ske ad eksisterende overkørsel fra Røddingvej. Med ansøgningsmaterialet er fremsendt en kommunal tilladelse dateret 31. marts 2000 til ny indkørsel til ejendommen Røddingvej 24, Tjele<sup>11</sup>.

Forhold vedrørende færdsel på offentlig vej og private fællesveje

---

<sup>10</sup> [Bekendtgørelse nr. 521 af 25/03/2021 om fredning af visse dyre- og plantearter og pleje af tilskadekommet vildt med senere ændringer.](#)

<sup>11</sup> Ny indkørsel til ejendommen Røddingvej 24, Tjele Kommune, 31. marts 2000.

(herunder støj og støv) reguleres af vejmyndigheden i samarbejde med politiet.

### E.7. Stationære olietanke

Olietankbekendtgørelsens<sup>12</sup> krav og øvrige krav i olietankenes typegodkendelser til indretning, sløjfning, trykprøvning eller anden inspektion skal til enhver tid være overholdt. Kommunen er myndighed vedr. olietankbekendtgørelsen.

### E.8. Affaldshåndtering

Affald må ikke henlægges i råstofgraven, men skal jf. miljøbeskyttelseslovens<sup>13</sup> §§ 43, 44 og 45 håndteres i henhold til Viborg Kommunes affaldsregulativer.

### E.9. Tilførsel af jord til råstofgrave

Tilførsel af såvel forurenede som uforurenede jord til råstofgrave og tidligere råstofgrave er forbudt jf. jordforureningslovens<sup>14</sup> § 52 stk. 1. Region Midtjylland kan i visse tilfælde undtagelsesvis meddele dispensation fra forbuddet efter bestemmelserne i lovens § 52 stk. 2. Foreligger der ikke en gældende dispensation til tilførsel af jord, må der således ikke tilføres jord til råstofgraven.

---

<sup>12</sup> [Bekendtgørelse nr. 1257 af 27/11/2019 om indretning, etablering og drift af olietanke, rørsystemer og pipelines med senere ændringer.](#)

<sup>13</sup> [Lovbekendtgørelse nr. 5 af 03/01/2023 om miljøbeskyttelse med senere ændringer.](#)

<sup>14</sup> [Lovbekendtgørelse nr. 282 af 27/03/2017 om forurenede jord med senere ændringer.](#)

## F. Region Midtjyllands behandling af sagen

### F.1. Afvejning af hensyn og interesser

Det fremgår af råstoflovens § 3, at der ved lovens anvendelse, herunder stillingtagen til ansøgninger om råstofindvinding, på den ene side skal lægges vægt på råstofressourcernes omfang og kvalitet og en sikring af råstofressourcernes udnyttelse samt tages erhvervsmæssige hensyn. På den anden side skal der lægges vægt på miljøbeskyttelse og vandforsyningsinteresser, beskyttelse af arkæologiske og geologiske interesser, naturbeskyttelse, herunder bevarelsen af landskabelige værdier og videnskabelige interesser, rekreative interesser, en hensigtsmæssig byudvikling, infrastruktur anlæg, herunder energiproducerende anlæg, jord- og skovbrugsmæssige interesser, sandflugtsbekæmpelse og risiko for oversvømmelse eller erosion af kysten, fiskerimæssige interesser, ulemper for skibs- og luftfarten samt ændringer i strøm- og bundforhold.

Region Midtjylland har ved behandlingen af ansøgningen behandlet nedenstående forhold. Flere af forholdene har betydning for og er inddraget i den samlede afvejning af hensyn og interesser efter råstoflovens § 3. Regionens afvejning og vurderinger er baseret på de oplysninger m.v., som ansøger har fremlagt i sin ansøgning, vedlagt i bilag B, regionens supplerende oplysninger, oplysninger fra fagekspertter samt oplysninger fremkommet under høringer. Flere af forholdene er også vurderet og behandlet i regionens habitatvurdering og screeningsafgørelse, vedlagt som hhv. bilag C og bilag D.

### F.2. Planforhold

#### F.2.1. Råstofplan

Det tilladte indvindingsområde er beliggende i graveområde Rødding, omfattet af Råstofplan 2020 for Region Midtjylland, og er reserveret til indvinding af sand, grus og sten. Råstofindvinding kan som udgangspunkt kun finde sted inden for de udlagte råstofgraveområder. Inden for graveområderne kan det derfor forventes, at der på visse vilkår vil blive givet tilladelse til indvinding af råstoffer, når der er behov for materialerne.

Indvinding af råstoffer skal foregå på en bæredygtig måde. Når en råstofgrav er åbnet, bør forekomsten i det pågældende areal udnyttes fuldt ud, medmindre der er særlige forhold, som forhindrer dette eller taler afgørende imod det.

## F.2.2. Kommuneplan

Råstofplanens arealreservationer er indarbejdet i Kommuneplan 2025-2036<sup>15</sup> for Viborg Kommune.

I kommuneplanen er der udpeget følgende arealinteresser i indvindingsområdet:

- Skovrejsningsområder - uønsket
- Bevaringsværdige landskaber
- Værdifuldt landbrugsområde
- Risiko for oversvømmelse
- Store husdyrbrug
- Planlagte tekniske anlæg: Neutrale områder solenergi
- Planlagte tekniske anlæg: Negativt område vindmøller

Kommuneplanens oplysninger om disse arealinteresser, herunder beskrivelser i retningslinjer, er inddraget i regionens afvejning efter råstofloven.

Udpegningerne er ikke af en sådan karakter, at de er en hindring for den ansøgte råstofindvinding eller efterbehandling.

## F.2.3. Lokalplan

Der er ikke vedtaget lokalplan for området. Det ansøgte projekt er ikke lokalplanpligtigt.

## F.2.4. Statslige planer

Statslige planer, som vedrører de omfattede arealer, er Vandområdeplanerne og Natura 2000-planerne.

Forhold vedrørende Vandområdeplan 2021-2027 er behandlet i afsnit F.4.1.

Forhold vedrørende Natura 2000-planer 2022-2027 er behandlet i afsnit F.4.2.

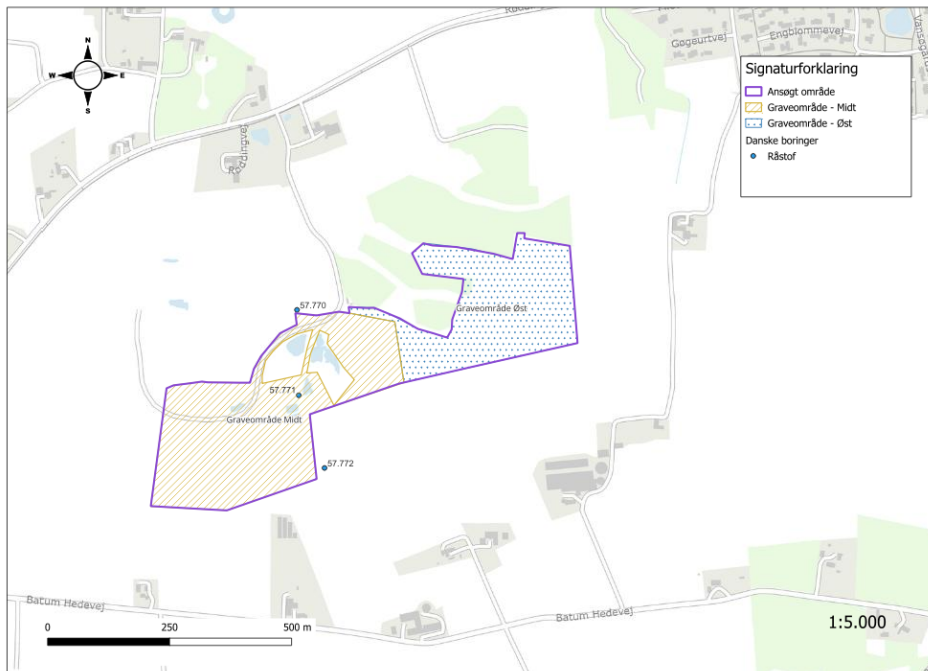
## F.3. Råstofressourcen

I umiddelbar nærhed af det ansøgte findes der 3 råstof borer, se Figur 1:

- DGU nr. 57.770
- DGU nr. 57.771
- DGU nr. 57.772

---

<sup>15</sup> [https://dokument.plandata.dk/11\\_11335193\\_1750336661757.pdf](https://dokument.plandata.dk/11_11335193_1750336661757.pdf)



**Figur 1: Figuren viser de tre råstofboringer som er beliggende i umiddelbar nærhed af det ansøgte område.**

DGU nr. 57.770 er ført til 16 m. u. terræn og består af sand/stærkt sandet silt til 15,5 m. u. terræn hvor der træffes ler til boringens afslutning.

DGU nr. 57.771 er ført til 8 m. u. terræn og består af 6,6 m sand hvorefter der træffes ler til boringens afslutning.

DGU nr. 57.772 er ført til 14 m. u. terræn og består af sand til boringens afslutning.

Der er ikke truffet grundvand i borerne.

Region Midtjylland vurderer, at der på baggrund af disse oplysninger forefindes en forekomst af sand, grus og sten inden for det ansøgte areal. Der er en aktuel og fortsat samfundsmæssig og erhvervsmæssig efterspørgsel på denne råstofressource, hvilket også danner grundlag for udlægningen af råstofgraveområdet i den gældende Råstofplan 2020.

Skulle særligt værdifulde geologiske profiler blotlægges i råstofgravens periferi, kan Region Midtjylland i forbindelse med efterbehandlingen kræve disse profiler bevaret (vilkår 43).

## F.4. Miljømæssige forhold

### F.4.1. Grundvand, overfladevand og drikkevandsinteresser

I Region Midtjyllands screeningsafgørelse afsnit 4.1 findes en gennemgang af grundvandsforhold, drikkevandsinteresser og overfladevand i området samt regionens vurdering af påvirkning på vandforekomster og drikkevandsinteresser. Screeningsafgørelsen findes i bilag D.

For at mindske risikoen for utilsigtede påvirkninger af grundvand, overfladevand og drikkevand har Region Midtjylland fundet anledning til at stille vilkår om forebyggelse af jord- og grundvandsforurening:

- Der er således fastsat vilkår, for at mindske risikoen for forurening af jord, grundvand og overfladevand som følge af afledning af spildevand, opbevaring af olie og kemikalier, anvendelse af køretøjer og øvrige maskiner i råstofgraven mindskes.
- Vilkår 57 om forbud mod anvendelse af sprøjtemidler og gødning er fastsat således, at der ikke efter endt råstofindvinding opstår risiko for forurening af grundvandet som følge af fjernelse af jordlag over det terrænnære grundvandsmagasin.

Side 25

Viborg Kommune har i deres tilladelse til indvinding af vand til grusvask<sup>16</sup> stillet vilkår, som sikrer, at der ikke sker en uacceptabel påvirkning af områdets grundvandsforekomster, overfladevand og drikkevand, hverken kvalitativt eller kvantitativt. Viborg Kommunes tilladelse er vedlagt som bilag B.6.

På baggrund af de udførte faglige vurderinger af konsekvenserne, og ud fra de i tilladelsernes konkrete stillede vilkår vurderer Region Midtjylland, at målsatte grundvandsforekomster, vandløb eller søer ikke vil blive væsentligt påvirket af råstofindvindingen. Ligeledes vurderes råstofindvindingen ikke at kunne påvirke drikkevandsindvindinger eller sårbare vådområder væsentligt.

Regionen lægger særligt vægt på, at beregninger og erfaringer fra lignende indvindinger viser, at grundvandssænkningerne som følge af råstofindvindingen under grundvandsspejlet og indvinding af vand til grusvask er forholdsvis små og lokale.

---

<sup>16</sup> Fornyet tilladelse til indvinding af vand til vanding af landbrugsafgrøder samt vask af grus beliggende Røddingvej 22/24, Tjele. Regn nr. 789-V40-0051-00. Viborg Kommune. 24-02-2021.

#### F.4.2. Beskyttet natur

I Region Midtjyllands screeningsafgørelse afsnit 4.3 findes en gennemgang af råstofindvindingens påvirkning af beskyttede naturtyper samt den biologiske mangfoldighed, flora og fauna i øvrigt.

Screeningsafgørelsen findes i bilag D.

Region Midtjyllands konkrete vurdering efter habitatbekendtgørelsen, herunder Natura 2000-områder og bilag IV-arter, fremgår af bilag C.

Vilkår 35 stilles for at sikre imod nedskridning ind på det §3-beskyttede hedeareal.

#### F.4.3. Forsyningsledninger

Region Midtjylland har foretaget en forespørgsel i LER.dk om der er interessenter på indvindingsområdet. På grundlag af LER-forespørgslen er der oplysninger om tele, energi og vandforsyning. Af hensyn til sikring af eventuelle forsyningsledninger inden for råstofindvindingsområdet stilles krav om overholdelse af respektafstande m.m. i vilkår 40.

#### F.4.4. Støj

##### **Grænseværdier for støj, lavfrekvent støj m.m.**

Jf. Miljøstyrelsens vejledning nr. 5/1984 "Ekstern støj fra virksomheder" kan vilkår om støj fra råstofgrave i det åbne land fastsættes med udgangspunkt i områdetype 3, som er "Blandet bolig- og erhvervsbebyggelse, centerområder".

Miljøstyrelsen anfører dog samtidig, dels at baggrundsstøjniveauet i det åbne land normalt er lavt, og det derfor er ønskeligt, at støjniveauet fra virksomheder holdes så lavt som muligt, dels at lavere grænseværdier bør anvendes, hvis det i den konkrete sag er muligt at overholde disse. Fastsættelse af støjgrænserne bør foretages efter en konkret vurdering i hvert enkelt tilfælde af de tekniske og økonomiske muligheder for at reducere støjen.

Region Midtjylland vurderer, at de vejledende støjgrænser for områdetype 3 er en rimelig afvejning af hensynet til driften af råstofgraven og hensynet til et lavt støjniveau i det åbne land. Derfor fastsætter regionen, at støj skal overholde vilkårene i afsnit C.1.5, vilkår 19-24 for den konkrete råstofindvinding.

Region Midtjylland vurderer på baggrund af den indsendte støjredegørelse til ansøgningen, som er vedlagt ved bilag B.3, at de

vilkårsfastsætte grænseværdier for støj konkret vil kunne overholdes under det tilladte råstofindvindingsprojekt.

**Tabel 1: Regionens fastsatte støjgrænser for den konkrete råstofindvinding jf. vilkår 19.**

Områdetype	Mandag-fredag: kl. 07.00-18.00	Mandag-fredag: kl. 06.30-07.00
3. Boliger i det åbne land	55	40

Støjniveauet er målt som, det energi-ækvivalente, korrigerede A-vægtede lydtryksniveau  $L_r$ , ved **beboelse** (ved spredt bebyggelse i det åbne land, regnes dette som 15 meters afstand af boliger, i boligområder som alle opholdsarealer inden for området).

Regionen stiller vilkår 20, i forbindelse med afrømning af muld og overjord samt efterbehandlingsarbejde. Her tillades der at der i en periode på 4 uger om året er et forhøjet støjniveau på 60 dB(A) dog kun mandag-fredag i tidsrummet 7.00-16.00. Arbejdet skal tilrettelægges således, at støjgener mindskes mest muligt. ligeledes skal regionen orienteres 14 dage før disse anlægsarbejder påbegyndes.

Grænseværdier for lavfrekvent støj, infralyd og vibrationer er fastsat i vilkår 24. Grænseværdierne svarer til de foreslåede grænser for vibrationer, som angivet i Miljøstyrelsens vejledning nr. 9, 1997 "Lavfrekvent støj, infralyd og vibrationer i eksternt miljø".

Hvis der opstår tvivl om støjgrænserne bliver overholdt, kan regionen kræve at virksomheden udfører støjberregninger og/eller støjmålinger.

Støjberregninger skal udføres i overensstemmelse med Fælles Nordisk Beregningsmetode. Valg af målemetode/beregningsmetode er afhængig af, hvilken metode der i den aktuelle situation er bedst egnet til at dokumentere, at støjniveauet kan overholdes. Støjmålinger/støjberregninger skal udføres som angivet i Miljøstyrelsens vejledninger nr. 5/1984 (Ekstern støj fra virksomheder), nr. 5/1993 (Beregning af ekstern støj fra virksomheder) og nr. 6/1984 (Måling af ekstern støj fra virksomheder) og gennemføres under forhold, hvor virksomheden er i fuld drift.

Målingerne/beregningerne skal udføres af et af Miljøstyrelsen akkrediteret firma.

### **Driftstider**

Driftstiderne er fastsat i vilkår 16 og er en vægtning mellem hensynet til nærliggende beboelser og virksomhedens drift. Driftstiderne er fastsat på baggrund af ansøgningen, herunder oplysninger om anlæg der planlægges benyttet.

Ved den konkrete indvinding søges der ikke om drift lørdag, søndag og helligdage. Indvinder oplyser, at det er muligt at tilrettelægge driften, således indvinding og oparbejdning af materialer kan ske mandag-fredag i tidsrummet 7.00-16.00. Desuden må læsning alene foregå mandag til fredag i tidsrummet 06:30-16:00, men alene indenfor det areal, som graveplanen har fastsat hertil, og som der foreligger støjreddegørelse for fra ansøger, og alene ved læsning og kørsel af 3 lastbiler i dette tidsrum.

### **Øvrige vilkår vedr. støj**

Regionen Midtjylland stiller vilkår om, at ændring i antal og type af maskiner og anlæg kun kan ske efter skriftlig accept fra regionen. Vilkåret er stillet for at sikre, at der ikke tilføjes flere eller andre typer maskiner i råstofgraven end det, der er foreneligt med regionens screeningsafgørelse efter miljøvurderingsloven og vilkår efter råstofloven, herunder vurdering af støj og støv. Vilkåret giver regionen mulighed for at vurdere om tilføjelse af andre eller flere maskiner i råstofgraven kræver yderligere eller ændrede vilkår til råstoftilladelsen eller udarbejdelse af en støjrapport. Indhentning af godkendelse fra regionen består af en skriftlig meddelelse om de ønskede maskiner og antal forud for anvendelsen. Udskiftning af materiel 1:1 kræver ikke godkendelse fra Region Midtjylland.

Regionen har præciseret læsningsareal i bilag 1 for læsning i tidsrummet 6.30 til 7.00 ud fra det ansøgte projekt, herunder graveplan og indsendte støjberregninger, som viser, at støjgrænser vil kunne overholdes ved læsning af indtil 3 lastbiler i tidsrummet, hvortil der også er tilføjet konkrete driftsvilkår for dette tidsrum.

Region Midtjylland vurderer samlet, at med de stillede vilkår for driftstider og støj kan indvindingen af råstoffer ske uden væsentlige støjgener for beboelser i området og uden væsentlige begrænsninger af driften af indvindingsvirksomheden, hvortil regionen vurderer, at de fastsatte grænseværdier for støj vil kunne overholdes for de omkringliggende beboelser.

#### F.4.5. Støv

Indvinder skal sørge for, at driften ikke giver anledning til væsentlige støvgener, som fastsat i vilkår 25-29. Støvdæmpende foranstaltninger skal således være beskrevet i graveplanen.

For at dæmpe støvdannelse stilles desuden vilkår om vanding og hastighedsbegrænsning, se afsnit C.1.6. Med disse vilkår forventes anlægget ikke at give anledning til væsentlige støvgener uden for indvindingsområdet.

#### F.4.6. Kulturarv

Viborg Museum har anbefalet, at der i god tid før evt. muld-afgrøning og råstofindvinding påbegyndes på de nye arealer, omfattes af nærværende tilladelse, rettes henvendelse til museet, så museet får mulighed for at besigtige arealerne efter, at muldlaget er fjernet. Der er stillet vilkår om anmeldelse til museet mindst 4 uger inden indvindingen påbegyndes, og Region Midtjylland opfordrer til, at museets anbefalinger følges af indvinder.

#### F.4.7. Landskab

Råstofindvindingen udgør en permanent ændring af landskabet, som hovedsageligt kun vil bemærkes lokalt. I tilladelsen stilles vilkår til efterbehandling i afsnit C.1.11 – vilkår 53 til vilkår 68.

Hele den aktive del af grusgraven reableres til naturområde. Der etableres skovpartier ved de nordvendte skrånninger, mens der efterlades bare skrænter og bar bund i de øvrige områder. Efterbehandlingsplanen fremgår af bilag B1.

#### F.4.8. Færdsel i råstofgraven

Færdsel i råstofgraven, som er det eneste der kan reguleres igennem råstofloven, reguleres for at mindske gener fra støv og støj. Der fastlægges derfor vilkår om driftstider, vanding og langsom kørsel.

Region Midtjylland stiller vilkår om, at adgangsvejen til råstofgraven skal være afspærret med aflåst bom eller lignende uden for driftstiden. Råstofgraven skal være afspærret for at undgå ulovlig færdsel og støj i råstofgraven, forureningsrisiko ved henkastning af affald og ved tyveri af brændstof og materiel.

#### F.4.9. Graveafstande og periferiskrånninger

Graveafstande skal fastsættes i graveplanen for at sikre, at indvinderen ikke uagtsomt kommer til at grave så tæt på indvindingsområdets ydre grænse, at de nødvendige råstoffer til at udføre de planlagte periferiskrånninger mangler, eller er skyld i uigenkaldelig påvirkning af beskyttede emner nær råstofgraven.

Graveafstande for nærmere angivne strækninger af råstofgravens periferiskråninger tager udgangspunkt i ansøgningens angivne gravedybder og koter.

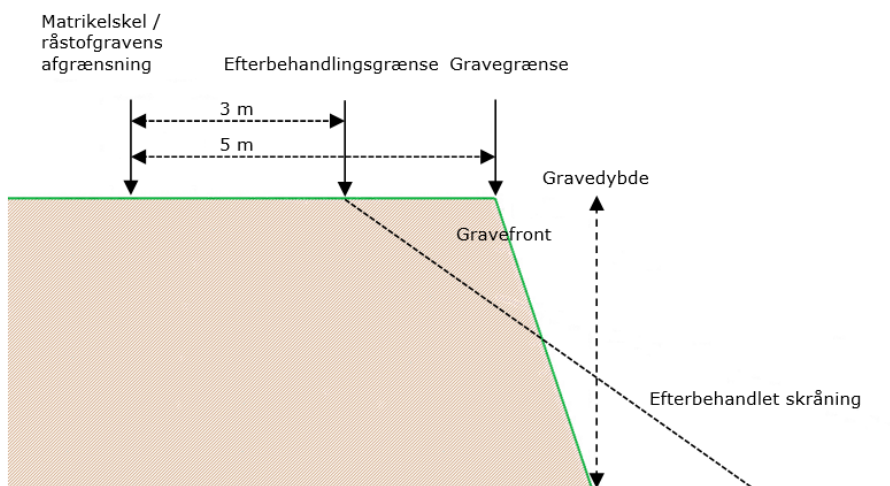
Kravet om afsætning af markering af det areal, hvor selve råstofgravningen må foregå ved landinspektør, er fastsat, da gravearealet ikke alle steder afgrænses af skel, som let kan identificeres i marken, fx bevoksning, diger eller lignende. Vilkkåret fastsættes for at sikre, at vilkår om graveafstande overholdes, og der ikke graves uden for det tilladte areal.

Ved indvinding, hvor der planlægges efterbehandlet ved neddosning eller opbygning, er der stillet vilkår om en graveafstand til skel på min. 5 m. Regionen vurderer, at denne graveafstand giver tilstrækkelig manøvreplads for efterbehandling og hindrer skred over skel. Dog er det indvinders ansvar at grave forsvarligt, så afstandsvilkkåret er et udtryk for mindsteafstanden.

Afstandskrav til naboskel for støjvolde og oplag er fastsat for at der ikke kan ske nedskridning over skel og således, at neddosning kan ske uden kørsel på nabomatrikler.

Afstandskrav til bygninger og lign. er fastsat for, at der ikke sker sætningsskader.

Grave- og efterbehandlingsgrænserne ses på nedenstående principskitse.



**Figur 2: Principskitse for grave- og efterbehandlingsgrænser.**

#### F.4.10. Efterbehandling

Region Midtjylland har stillet vilkår om, at der højst må indvindes på 2 etaper, foruden etaper med arbejdsarealer for råstofindvindingen,

ad gangen på baggrund af ansøgningens indhold samt sikkerhedsstillelsens størrelse.

Der er fastsat vilkår om at efterbehandlingens skal foregå løbende for at sikre, at der er overjord/overskudsmaterialer nok til at gennemføre den planlagte efterbehandling samt for at fremme, at råstofgraven så vidt muligt passer ind i det omgivende landskab.

Efterbehandlingsgrænsen på minimum 5 m til matrikelskel er fastsat for at sikre, at der ikke sker nogen forstyrrelser af skel, heller ikke efter endt gravning.

Vilkår for efterbehandling af skrånninger er fastsat således, at der ikke opstår risiko for skred over skel til arealer, som ikke er omfattet af tilladelsen og således, at det efterbehandlede areal indpasses i det omkringliggende landskab.

#### Efterbehandling af gravesøer

Søernes fysiske form har stor betydning for forekomsten af undervandsplanter, og især er formen på bredzonen og hældningen af søskrånningerne af stor betydning for etableringen af en artsrig og veludviklet undervandsvegetation. Vilkår om lavvandszone og sikkerhedszone stilles for at fremme biodiversiteten i gravesøerne.

Herudover anbefales følgende tiltag, som vil være til gavn for undervandsplanterne, men også for dyrelivet i søerne, herunder smådyr, fisk, padder og vandfugle:

- Søbredden laves slynget og med små vige, hvor der kan etableres lavvandede arealer, hvilket giver søen et mere naturligt udseende og gode vækstmuligheder for undervandsplanterne.
- I bredzonen bør søbunden og bredkanten ikke etableres som en tæt stenbund, idet vandplanterne har svært ved at få rodfæste og plads til at vokse mellem stenene.
- I lavvandede søer kan det overvejes at etablere bund- og bredzoneflader med forskellig vanddybder, hvilket vil give mulighed for indvandring af mange forskellige typer af undervandsarter.

Vandet i gravesøerne består af grundvand, som naturligt er næringsfattigt og klart, og for at beskytte dette samt grundvandsressourcen på lang sigt, er det nødvendigt at begrænse tilførslen af næringsstoffer fra omgivelserne mest muligt. Vilkår 61-68 stilles af hensyn til gravesøer.

Herudover anbefales følgende tiltag for at sikre en god vandkvalitet i søerne:

- Der plantes ingen buske og træer langs søbredden og søens nærmeste omgivelser, da en stor del af løvet ender i søerne, og i forbindelse med nedbrydningen af bladene frigives næringsstoffer til vandet.
- Ingen udsætning af fisk og fodring af disse, da bl.a. karper ved deres fødesøgning og oprodning af bunden bevirker frigivelse af næringsstoffer til vandet. Desuden medfører fodring tilførsel af næringsstoffer.

Der bør ikke udsættes og ske fodring af gråænder i søerne, da det næringsfattige vand i de lavvandede søer ikke tåler tilførsel af selv små mængder næringsstoffer, som stammer fra dyrs efterladenskaber og nedbrydning af udlagte foderkorn.

## F.5. Samlet afvejning og konklusion

Der er foretaget en bred konfliktsøgning af forhold ved og i nærheden af råstofgraven. Oplysninger fra: screeningsafgørelsen (bilag D), ansøgningen, projektbeskrivelse, grave- og efterbehandlingsplaner har indgået i sagsbehandlingen sammen med de indkomne høringsvar.

Ud fra en samlet afvejning af hensyn og interesser, der skal varetages efter råstoflovens § 3, kan Region Midtjylland imødekomme, at indvindingen tillades inden for det ansøgte areal ved overholdelse af tilladelsens fastsatte vilkår.

Region Midtjylland har ved den samlede afvejning af interesser og hensyn lagt vægt på, at der inden for det ansøgte graveareal vurderes at være en betydelig forekomst af råstoffer af en god kvalitet, som der er en aktuel samfundsmæssig og erhvervsmæssig efterspørgsel på.

Hertil har regionen lagt vægt på, at den planlagte råstofindvinding kan foregå uden påvirkning af Natura 2000-områder, fredede eller beskyttede arter samt i øvrigt uden væsentlig påvirkning af miljøet.

## G. Grundlag for tilladelsen

Nærværende afgørelse er truffet på grundlag af følgende:

- Ansøgning om erhvervsmæssig indvinding af råstoffer fra Gert Vesters, dateret 10. juli 2025. Ansøgningen er vedlagt i bilag B og indeholder en grave- og efterbehandlingsplan.
- Region Midtjyllands konfliktsøgning af det ansøgte, plan- og miljømæssige forhold, som fremgår af screeningsafgørelsen, dateret 4. juni 2026. Screeningsafgørelsen er vedlagt i bilag D.1.
- Høringssvar fra berørte myndigheder, foreninger, ledningsejere, øvrige parter og offentligheden, som er modtaget i forbindelse med høring over ansøgningen og regionens udkast til screeningsafgørelse.
- Høringssvar fra berørte myndigheder, foreninger, ledningsejere, øvrige parter og offentligheden, som er modtaget i forbindelse med høring over udkast til tilladelse.

### G.1. Høringer

Foreløbigt ansøgningsmateriale har sammen med Region Midtjyllands konfliktsøgning og foreløbigt udarbejdet materiale, været sendt i samordningshøring med anmodning om udtalelse hos Viborg Kommune og Viborg Museum fra den 8.5.2024.

Overordnet beskrivelse af det ansøgte projekt har herefter været sendt i høring hos ejere af omkringliggende beboelser og omboende i 2 uger fra den 29.12.2025.

Ansøgningsmateriale, konfliktsøgning, udkast til screeningsafgørelse og tilladelse til råstofindvinding, har herefter været sendt 3 ugers høring hos berørte myndigheder, forsyninger, foreninger og øvrige parter fra den 28.4.2026.

Bemærkningerne fra høringen er indgået i regionens videre arbejde med afgørelse i forhold til det ansøgte råstofindvindingsprojekt.

Ud over ansøger er følgende myndigheder, forsyninger, foreninger og parter blevet hørt:

#### Myndigheder:

- Viborg Kommune – [plan@viborg.dk](mailto:plan@viborg.dk)
- Viborg Museum – [vibmus@viborg.dk](mailto:vibmus@viborg.dk)

#### Forsyninger:

- Energinet Eltransmission A/S - [3.parter@energinet.dk](mailto:3.parter@energinet.dk)
- Energiviborg- [tegnestuen@energiviborg.dk](mailto:tegnestuen@energiviborg.dk)
- [Telia-kf@telia.dk](mailto:Telia-kf@telia.dk)
- Nordlys- [ler@nordlys.dk](mailto:ler@nordlys.dk)
- Rødding Vandværk- [info@roddingvand.dk](mailto:info@roddingvand.dk)
- TDC-net, mail: [zzzautoplan@tdc.dk](mailto:zzzautoplan@tdc.dk)
- Globalconnect- [ledningsoplysninger@globalconnect.dk](mailto:ledningsoplysninger@globalconnect.dk)
- N1- [kontakt@n1.dk](mailto:kontakt@n1.dk)

#### Foreninger:

- Friluftsrådet - [fr@friluftsradet.dk](mailto:fr@friluftsradet.dk)
- Danmarks Naturfredningsforening - [dn@dn.dk](mailto:dn@dn.dk)
- DN Viborg- [dnviborg-sager@dn.dk](mailto:dnviborg-sager@dn.dk)
- Dansk Ornitologisk Forening - [dof@dof.dk](mailto:dof@dof.dk)
- DOF Viborg- [viborg@dof.dk](mailto:viborg@dof.dk)

#### Ejere og beboere af følgende matrikler og beboelsesejendomme:

- 9a Batum By, Rødding, Røddingvej 22
- 8h Batum By, Rødding
- 8d Batum By, Rødding, Batum Hedevej 18
- 9i Batum By, Rødding, Batum Hedevej 9
- 4h Batum By, Rødding, Batum Hedevej 16
- 7c Batum By, Rødding, Batum Hedevej 14
- 5d Batum By, Rødding, Batum Hedevej 12
- 6e Batum By, Rødding, Batum Hedevej 10

## G.2. Høringssvar

### **Viborg Kommunes samordningsudtalelse**

I samordningsudtalelse fra Viborg Kommune af 29.5.2024, har kommunen påpeget, at såfremt projektet medfører efterladelse af § 3-natur vil dette kunne afstedkomme begrænsninger for driften af omkringliggende landbrug mv.

Region Midtjylland bemærker, at det ansøgte projekt ikke har sigte på, at efterbehandle til lysåbne naturtyper som § 3-natur. Hertil har regionen forelagt udtalelsen for ansøger, som har foretaget enkelte præciseringer i opdateret ansøgt efterbehandlingsplan.

Hertil har Viborg Kommune påpeget, at projektområdet er omfattet af udpegning af værdifuldt landskab i kommunens udpegninger, og at

projektet ikke vurderes at have betydende indvirkninger ift. udpegningen.

Hertil har kommunen gjort opmærksom på 100 meters beskyttelseslinjen fra foden af gravhøjen lige udenfor projektområdet.

### **Udtalelse fra Viborg Museum**

Viborg Museum har den 14.5.2024 afgivet foreløbig udtalelse i henhold til museumslovens §§ 25-27 til det ansøgte projekt. Museet har udtalt, at der allerede foreligger omfattende arkæologiske forundersøgelser ved prøvegravninger for det ansøgte areal, hvorefter der er frigivet arealer, som fremgår af indlagt oversigtskort fra museet (vedlagt som bilag E.3). Museet har hertil påpeget, at der generelt er stor mulighed for at træffe skjulte fortidsminder i områdets øvrige arealer, hvorfor det anbefales, at der foretages forudgående arkæologiske forundersøgelser ved prøvegravninger i samarbejde med museet.

### **Høring af ejere af omkringliggende beboelser og omboende**

Til høringen over overordnet beskrivelse af det ansøgte projekt har regionen ikke modtaget høringssvar.

### **Høring over endeligt ansøgningsmateriale og udkast til tilladelse og screeningsafgørelse**

#### Viborg Kommune

Viborg Kommune har i sit høringssvar af 20. maj 2026 stillet spørgsmål til driften ud fra den ansøgte graveplan, og anbefalet, at der fastsættes vilkår den nærmere drift i tidsrummet 6.30 til 7.00.

Hertil har kommunen gentaget en bemærkning om efterhandling i forhold til potentiel senere § 3- natur, og nærmere bemærket at evt. overdrev på arealet ikke ses hensigtsmæssigt ift. udviklingsmuligheder for nærliggende landbrug, hvortil der ikke ses skabelse af større sammenhængende naturområder.

For så vidt angår forhold om landszonetilladelser, beskyttelseslinjer og oplag, har kommunen i forhold til tilladelsens sider 19,34 og 35 foreslået præciseringer af beskrivelser og vejledning fra kommunen.

I forhold til særskilte tilladelser, har kommunen bemærket, at visse bebyggelser kræver særskilt landzonetilladelse, og bedt om præcisering af vejledning.

Om kommunens kommuneplan, har kommunen præciseret, at der er vedtaget en ny kommuneplan, hvortil området er omfattet af bevaringsværdige landskaber og ikke geologiske interesseområder.

Endeligt har kommunen påpeget, at man tidligere har måtte håndhæve beskyttelseszone til gravhøj overfor forbud mod oplag indenfor 100 meters beskyttelseslinje.

#### Region Midtjyllands bemærkninger til høringssvarene

Region Midtjylland er enig bemærkning og støj, og har fastsat nærmere driftsvilkår for aktiviteten 6.30 til 7.00, samt angivet areal for læsningsaktiviteten for dette tidsrum.

For så vidt efterbehandling til jordbrugsformål, herunder natur, bemærker regionen, at efterbehandlingen af arealet ikke har sigte på § 3-overdrevsnatur, og arealet på sigt, uden pleje vil vokse til med buske og træer, og således ikke være lysåben natur.

Videre om kommunens forslag til præciseringer ift. vejledning og beskrivelser om landszonetilladelser, beskyttelseslinjer og oplag har regionen indarbejdet rettelsesforslagene i nærværende tilladelse, og bemærker hertil, at supplerende landzonetilladelse ikke er påkrævet, såfremt indretninger hører under råstofindvindingen.

Om bemærkningerne vedr. gældende kommuneplan, er dette rettet til i nærværende tilladelse.

Region Midtjylland skal hertil påpege overfor ansøger, at man skal sikre sig, at der ikke må finde oplag af materialer sted indenfor 100 meters beskyttelseslinje fra foden af nærliggende gravhøj, og at sådanne mindre oplag fjernes jf., som påpeget ved kommunens fremsendte høringssvar.

## H. Offentliggørelse og klagevejledning

### Offentliggørelse

Tilladelsen til råstofindvinding vil straks opfølgende blive offentliggjort på Region Midtjyllands hjemmeside [www.ru.rm.dk](http://www.ru.rm.dk), under Råstofafgørelser: <https://www.ru.rm.dk/klima-og-miljo/rastoffer/rastofafgorelser-og-dispensationer/rastofafgorelser/>.

### Klagevejledning

Hvis du ønsker at klage over denne afgørelse, kan du klage til Miljø- og Fødevareklagenævnet.

Du klager via klageportalen, som du finder via [borger.dk](http://borger.dk) eller [virk.dk](http://virk.dk). Du logger på klageportalen med MitID. En klage er indgivet, når den er tilgængelig for Region Midtjylland via klageportalen. Når du klager, skal du betale et gebyr på 900 kr. for borgere og 1.800 kr. for virksomheder, foreninger, organisationer og offentlige myndigheder.

I klageportalen sendes din klage automatisk først til Region Midtjylland. Hvis Region Midtjylland fastholder afgørelsen, sender Region Midtjylland klagen videre til behandling i nævnet via klageportalen. Du får besked om videresendelsen.

Miljø- og Fødevareklagenævnet afviser din klage, hvis du sender den uden om klageportalen, medmindre du er blevet fritaget for brug af klageportalen. Hvis du ønsker at blive fritaget for at bruge klageportalen, skal du sende en begrundet anmodning til Miljø- og Fødevareklagenævnet. Nævnet afgør herefter, om du kan fritages for at bruge klageportalen. [Se betingelserne for at blive fritaget her.](#)

### Klagefrist

Klagefristen udløber 4 uger efter, at afgørelsen er meddelt. Er afgørelsen offentliggjort, regnes klagefristen dog altid fra offentliggørelsen. Hvis klagefristen udløber på en lørdag eller helligdag, forlænges klagefristen til den følgende hverdag.

### Domstolsprøvelse

Eventuel retssag til prøvelse af afgørelse efter råstofloven og miljøvurderingsloven skal være anlagt inden 6 måneder efter afgørelsen er meddelt, jf. råstoflovens § 43, stk. 1 og miljøvurderingslovens § 54, stk. 1. Er afgørelsen offentliggjort, regnes søgsmålsfristen dog altid fra offentliggørelsen.

## H.1. Afgørelser efter råstofloven<sup>17</sup>

Afgørelsen kan, jf. råstoflovens § 13, påklages til Miljø- og Fødevareklagenævnet (se klagevejledningen ovenfor).

Region Midtjyllands vurderinger efter habitatbekendtgørelsen<sup>18</sup> og indsatsbekendtgørelsen<sup>19</sup> kan ligeledes påklages efter klagereglerne i råstofloven.

Rettidig klage har, jf. råstoflovens § 16, stk. 8, opsættende virkning for tilladelsen, medmindre Miljø- og Fødevareklagenævnet bestemmer andet.

### Klageberettigede

- Adressaten for afgørelsen
- Offentlige myndigheder
- En berørt nationalparkfond oprettet efter lov om nationalparker
- Lokale foreninger og organisationer, som har en væsentlig interesse i afgørelsen
- Landsdækkende foreninger og organisationer, hvis hovedformål er beskyttelse af natur og miljø
- Landsdækkende foreninger og organisationer, som efter deres formål varetager væsentlige rekreative interesser, når afgørelsen berører sådanne interesser
- Enhver med individuel væsentlig interesse i afgørelsen

## H.2. Afgørelse efter miljøvurderingsloven<sup>20</sup>

Afgørelsen kan for så vidt angår retlige spørgsmål jf. miljøvurderingslovens kap. 18, påklages til Miljø- og Fødevareklagenævnet (se klagevejledningen ovenfor).

Rettidig klage efter denne lov har ikke opsættende virkning for tilladelsen, medmindre Miljø- og Fødevareklagenævnet bestemmer andet.

### Klageberettigede

- Miljø- og Fødevareministeren

---

<sup>17</sup> [Lovbekendtgørelse nr. 124 af 26/1/2017 om råstoffer med senere ændringer.](#)

<sup>18</sup> [Bekendtgørelse nr. 2091 af 12/11/2021 om udpegning og administration af internationale naturbeskyttelsesområder samt beskyttelse af visse arter med senere ændringer.](#)

<sup>19</sup> [Bekendtgørelse nr. 797 af 13/06/2023 om indsatsprogrammer for vandområdedistrikter med senere ændringer.](#)

<sup>20</sup> [Lovbekendtgørelse nr. 4 af 03/01/2023 om miljøvurdering af planer og programmer og af konkrete projekter \(VVM\) med senere ændringer.](#)

- Enhver med retlig interesse i sagens udfald, herunder et nationalparkfond oprettet efter lov om nationalparker
- Landsdækkende foreninger og organisationer, der som hovedformål har beskyttelse af natur og miljø eller varetagelsen af væsentlige brugerinteresser inden for arealanvendelsen og har vedtægter eller love, som dokumenterer deres formål, og som repræsenterer mindst 100 medlemmer

## I. Orientering

Afgørelsen samt bilag er i dag sendt til:

### Myndigheder:

- Viborg Kommune - [plan@viborg.dk](mailto:plan@viborg.dk)
- Styrelsen for Grøn Arealomlægning og Vandmiljø, [mail@sgav.dk](mailto:mail@sgav.dk)
- Miljøstyrelsen - [mst@mst.dk](mailto:mst@mst.dk)
- Viborg Museum - [vibmus@viborg.dk](mailto:vibmus@viborg.dk)
- Slots- og Kulturstyrelsen - [post@slks.dk](mailto:post@slks.dk)
- Fredningsnævnet vest - [midtjyllandvest@fredningsnaevn.dk](mailto:midtjyllandvest@fredningsnaevn.dk)
- SKAT, Skatteforvaltningen - [myndighed@sktst.dk](mailto:myndighed@sktst.dk)



Side 40

### Forsyninger:

- ENERGI VIBORG A/S, [tegnestuen@energiviborg.dk](mailto:tegnestuen@energiviborg.dk)
- TELIA DANMARK, FILIAL AF TELIA NÄTTJÄNSTER NORDEN AB, SVERIGE, [kf@telia.dk](mailto:kf@telia.dk)
- Norlys Fibernet A/S, [LER@norlys.dk](mailto:LER@norlys.dk)
- Rødding Vandværk A.m.b.a., [info@roddingvand.dk](mailto:info@roddingvand.dk)
- TDC NET A/S, [zzzautoplan@tdc.dk](mailto:zzzautoplan@tdc.dk)
- N1 A/S, [Kontakt@n1.dk](mailto:Kontakt@n1.dk)
- GLOBALCONNECT A/S, [ledningsoplysninger@globalconnect.dk](mailto:ledningsoplysninger@globalconnect.dk)

### Foreninger:

- Danmarks Naturfredningsforening (lokalafdelingen), [dnviborgsager@dn.dk](mailto:dnviborgsager@dn.dk)
- Danmarks Naturfredningsforening, [dn@dn.dk](mailto:dn@dn.dk)
- Danmarks Sportsfiskerforbund, [post@sportsfiskerforbundet.dk](mailto:post@sportsfiskerforbundet.dk)
- Friluftsrådet, [fr@friluftsradet.dk](mailto:fr@friluftsradet.dk)
- Dansk Ornitologisk Forening, [natur@dof.dk](mailto:natur@dof.dk)
- DOF-lokal, [viborg@dof.dk](mailto:viborg@dof.dk)

### Ejere og beboere af følgende matrikler og beboelsesejendomme:

- 9a Batum By, Rødding, Røddingvej 22
- 8h Batum By, Rødding
- 8d Batum By, Rødding, Batum Hedevej 18
- 9i Batum By, Rødding, Batum Hedevej 9
- 4h Batum By, Rødding, Batum Hedevej 16
- 7c Batum By, Rødding, Batum Hedevej 14
- 5d Batum By, Rødding, Batum Hedevej 12
- 6e Batum By, Rødding, Batum Hedevej 10

## J. Bilag

- A. Oversigtskort
- B. Ansøgningsmateriale fra Vesters Grusgrav ApS
  - 1. Ansøgningseskema
  - 2. Graveplan
  - 3. Efterbehandlingsplan
  - 4. Naturnotat, Undersøgelse af Bilag IV-arter dateret 16. juni 2025
  - 5. BP Støjmåling, Undersøgelse af støj fra Vesters Grusgrav, 3.12.2025
  - 6. Tilladelse til vejadgang. 31.3.2000
  - 7. Fornyet tilladelse til indvinding af vand, 24.2.2021
- C. Vurderinger efter habitatbekendtgørelsen
- D. Screeningsafgørelse og materiale
  - 1. Screeningsafgørelse
  - 2. Konfliktsøgningseskema
- E. Øvrige foreliggende tilladelser mv.
  - 1. Midlertidig miljøgodkendelse af oplags- og neddelingsplads for træ, 27.10.2021
  - 2. Midlertidig miljøgodkendelse til oplag og nedknusning af udtjente byggematerialer mv. 2005
  - 3. Viborg Museum. Udtalelse, 14.5.2024

### **Webtilgængelighed**

*Hvis der er problemer med at læse afgørelsen eller vedhæftede bilag, kan der anmodes om, at regionen gør dem webtilgængelige. Derved vil de kunne tydes og læses op af de gængse værktøjer til dette formål. Kontakt regionen på [jordforurening@ru.rm.dk](mailto:jordforurening@ru.rm.dk)*

### **Behandling af personoplysninger**

*Region Midtjylland behandler personoplysninger. Der kan læses mere om regionens behandling af personoplysninger og rettighederne i den forbindelse på [ru.rm.dk/om-os/dine-data](http://ru.rm.dk/om-os/dine-data)*

### **Offentliggørelse på Region Midtjyllands hjemmeside**

*Dokumenter, der er omfattet af reglerne om aktindsigt og dermed ikke beskyttede, bliver som hovedregel "offentliggjort" på regionens hjemmeside, hvorfra de kan fremsøges, læses og hentes.*