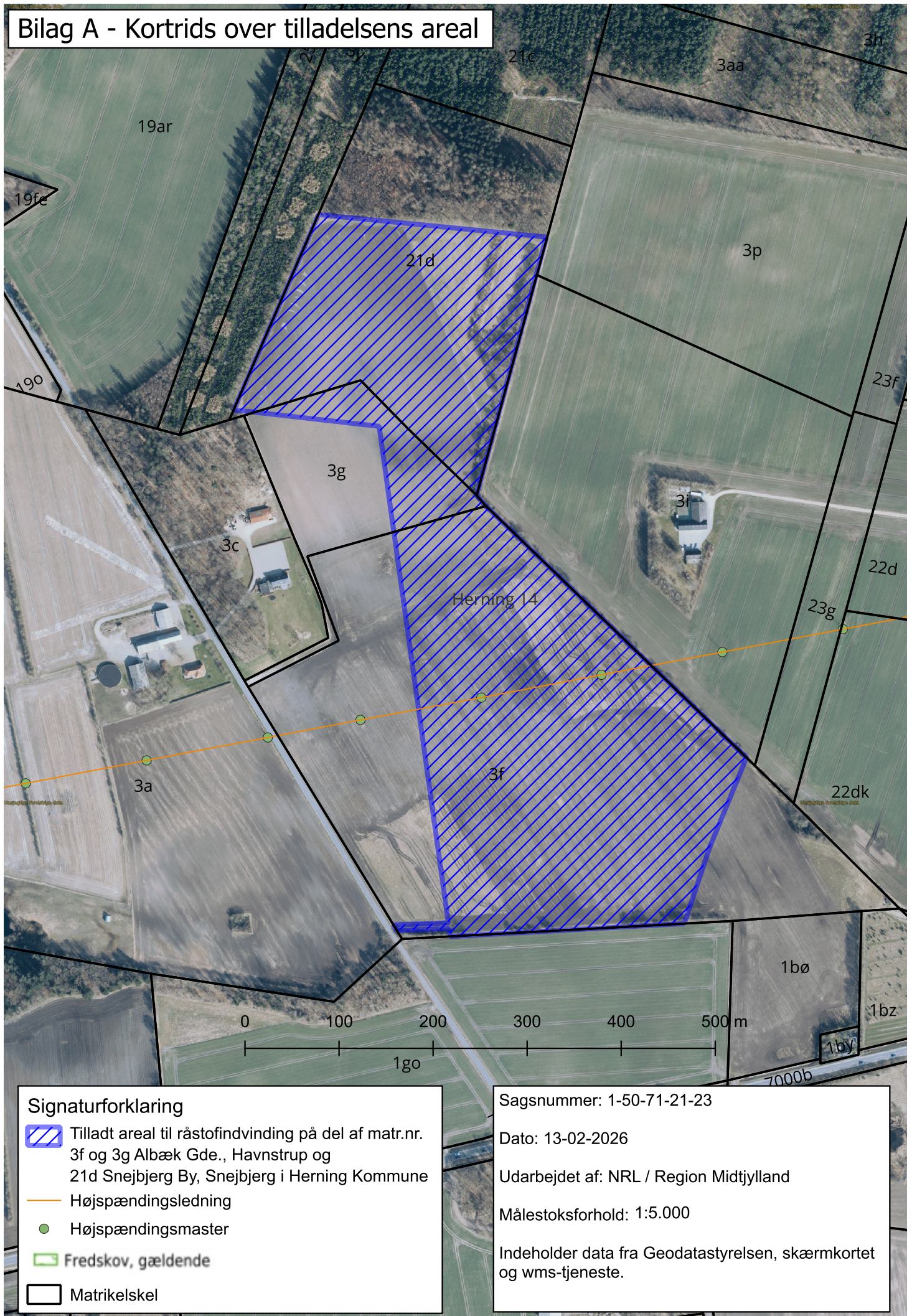







# Bilag A - Korttrids over tilladelsens areal



## Signaturforklaring

-  Tilladt areal til råstofindvinding på del af matr.nr. 3f og 3g Albæk Gde., Havnstrup og 21d Snejbjerg By, Snejbjerg i Herning Kommune
-  Højspændingsledning
-  Højspændingsmaster
-  Fredskov, gældende
-  Matrikelskel

Sagsnummer: 1-50-71-21-23

Dato: 13-02-2026

Udarbejdet af: NRL / Region Midtjylland

Målestoksforhold: 1:5.000

Indeholder data fra Geodatastyrelsen, skærmbkortet og wms-tjeneste.