

B.K. A/S

Stokhøjvej 5

7790 Thyholm

DK – Danmark

Sendt elektronisk til CVR: 13322333

samt til e-mail: obelinvestaps@hotmail.com

Dato 21-05-2026

Sagsbehandler Jonas Møller Pedersen

Raastoffer@ru.rm.dk

Tel. +45 21181321

Sagsnr. 1-50-71-19-24

Side 1

**Tilladelse til råstofindvinding på del af matr.nr. 3m Fløvlev By, Hvidbjerg i Struer Kommune gældende i perioden 22. maj 2026 til 21. maj 2036.**



Figur 1. Oversigtskort over tilladelsens areal. Se også Bilag A.

<b>Ansøger:</b>	<b>Indvinder:</b>	<b>Ejer af matr.nr 3m Flovlev By, Hvidbjerg:</b>
B.K. A/S Stokhøjvej 5 7790 Thyholm  CVR-nr.: 13322333	B.K. A/S Stokhøjvej 5 7790 Thyholm  CVR-nr.: 13322333	B.K. A/S Stokhøjvej 5 7790 Thyholm  CVR-nr.: 13322333

## Indholdsfortegnelse

<b>A. Afgørelser fra Region Midtjylland .....</b>	<b>5</b>
A.1. Råstofloven .....	5
A.1.1. Begrundelse .....	5
A.2. Habitatbekendtgørelsen .....	6
A.3. Indsatsbekendtgørelsens § 8 .....	6
A.4. Miljøvurderingsloven .....	7
<b>B. Afgørelser fra andre myndigheder.....</b>	<b>7</b>
<b>C. Vilkår for indvindingen .....</b>	<b>8</b>
C.1. Vilkår efter råstofloven .....	8
C.1.1. Før indvindingen må påbegyndes .....	8
C.1.2. Godkendt materiel.....	9
C.1.3. Driftstider.....	9
C.1.4. Kørsel i råstofgraven .....	9
C.1.5. Støj .....	9
C.1.6. Støv .....	10
C.1.7. Graveafstande og begrænsninger .....	10
C.1.8. Bevaring af geologiske profiler .....	12
C.1.9. Forebyggelse af jord- og grundvandsforurening .....	12
C.1.10. Andre aktiviteter .....	13
C.1.11. Efterbehandling.....	13
<b>D. Generelle bestemmelser iht. råstofloven .....</b>	<b>15</b>
D.1. Råstofindvinding .....	15
D.2. Gyldighed og tilbagekaldelse .....	15
D.3. Tinglysning .....	15
D.4. Grave- og efterbehandlingsplan .....	16
D.4.1. Godkendelse af grave- og efterbehandlingsplan .....	17
D.4.2. Sikkerhedsstillelse.....	17
D.5. Tilsyn og besigtigelse .....	18
D.6. Indberetning af indvunden mængde.....	18
D.7. Underretning ved konkurs, overdragelse af rettighed mv. ....	18
D.8. Råstofafgift .....	19
D.9. Ændring af vilkår .....	19
<b>E. Generelle bestemmelser efter anden lovgivning .....</b>	<b>20</b>
E.1. Fortidsminder .....	20
E.2. Bygninger, mandskabsvogne m.m.....	20
E.3. Dræn.....	20
E.4. Fredning og beskyttelse af visse dyre- og plantearter .....	21
E.5. Beskyttelse af søer .....	21
E.6. Vejadgang og færdsel på veje.....	21
E.7. Afstandskrav til offentlig og privat vej.....	22
E.8. Forsyningsledninger .....	23
E.9. Stationære olietanke .....	23
E.10. Mobile olietanke (entreprenørtanke) .....	24

E.11. Affaldshåndtering .....	24
E.12. Tilførsel af jord til råstofgrave .....	24
<b>F. Region Midtjyllands behandling af sagen.....</b>	<b>25</b>
F.1. Afvejning af hensyn og interesser.....	25
F.2. Planforhold .....	25
F.2.1. Råstofplan .....	25
F.2.2. Kommuneplan.....	26
F.2.3. Lokalplan.....	26
F.2.4. Statslige planer .....	26
F.3. Råstofressourcen.....	26
F.4. Miljømæssige forhold .....	27
F.4.1. Grundvand, overfladevand og drikkevandsinteresser.....	27
F.4.2. Beskyttet natur .....	27
F.4.3. Forsyningsledninger .....	28
F.4.4. Støj .....	28
F.4.5. Støv.....	31
F.4.6. Kulturarv .....	31
F.4.7. Landskab.....	31
F.4.8. Færdsel i råstofgraven .....	31
F.4.9. Graveafstande og periferiskråninger .....	31
F.4.10. Efterbehandling .....	34
F.5. Samlet afvejning og konklusion.....	35
<b>G. Grundlag for tilladelsen .....</b>	<b>36</b>
G.1. Høringer .....	36
G.2. Høringssvar .....	37
<b>H. Offentliggørelse og klagevejledning .....</b>	<b>38</b>
H.1. Afgørelser efter råstofloven .....	39
H.2. Afgørelse efter miljøvurderingsloven .....	39
<b>I. Orientering .....</b>	<b>41</b>
<b>J. Bilag .....</b>	<b>42</b>
<b>Webtilgængelighed.....</b>	<b>42</b>
<b>Behandling af personoplysninger .....</b>	<b>42</b>
<b>Offentliggørelse på Region Midtjyllands hjemmeside .....</b>	<b>42</b>

# Tilladelse til råstofindvinding i perioden indtil 21. maj 2036

Ansøger meddeles tilladelse til erhvervsmæssig indvinding af råstoffer på det areal, der fremgår af kortet på tilladelsens forside (Figur 1) samt af oversigtskortet i bilag A. Tilladelsen gives på de vilkår, som fremgår af afsnit C samt bestemmelserne i afsnit D-E.

Med ikrafttræden af nærværende råstofindvindingstilladelse bortfalder alle nedenstående tilladelser:

- Tilladelse til råstofindvinding på del af matr.nr. 3m Flovlev By, Hvidbjerg i Struer Kommune gældende i perioden 1. juli 2015 til 1.juli 2025 (Struer 7)

## A. Afgørelser fra Region Midtjylland

### A.1. Råstofloven<sup>1</sup>

På baggrund af det foreliggende ansøgningsmateriale og efter en konkret afvejning af hensyn og interesser efter råstoflovens § 3, giver Region Midtjylland hermed efter råstoflovens § 7, stk. 1 tilladelse til en årlig indvinding af 50.000 m<sup>3</sup> sand, grus og sten samt muld inden for et areal på 9,1 ha, der er angivet på oversigtskortet i Figur 1 og i bilag A. Tilladelsen omfatter ikke tilladelse til råstofindvinding under grundvandsspejlet.

Tilladelsen gives på vilkår i medfør af råstoflovens § 10, som beskrevet i afsnit C.1.

#### A.1.1. Begrundelse

Det er Region Midtjyllands samlede vurdering, at der skal gives tilladelse til indvinding af råstoffer på det ansøgte areal.

Region Midtjylland har afvejet de relevante hensyn, som fremgår af råstoflovens § 3 og råstofplanens retningslinjer og fundet, at der ud fra vurderingerne i afsnit F og med de fastsatte vilkår kan meddeles tilladelse til råstofindvinding på det ansøgte areal.

Nærmere beskrivelse af Region Midtjyllands behandling og vurdering af sagen fremgår af afsnit F.

---

<sup>1</sup> Lovbekendtgørelse nr. 1230 af 20/11/2024 om råstoffer med senere ændringer.

## A.2. Habitatbekendtgørelsen<sup>2</sup>

Før der gives tilladelse efter råstoflovens § 7, skal der ifølge habitatbekendtgørelsens § 6, stk. 1 foretages en vurdering af, om det ansøgte i sig selv eller i forbindelse med andre planer og projekter kan påvirke et Natura 2000-område væsentligt (Natura 2000-væsentlighedsvurdering). Hvis det vurderes, at det ansøgte kan påvirke et Natura 2000-område væsentligt, skal der foretages en nærmere konsekvensvurdering af projektets virkninger på Natura 2000-området under hensyn til bevaringsmålsætningen for det pågældende område, jf. habitatbekendtgørelsen § 6, stk. 2. Viser konsekvensvurderingen, at det ansøgte vil skade Natura 2000-områdets integritet, kan der ikke meddeles tilladelse.

Jf. habitatbekendtgørelsens § 10 kan der endvidere ikke gives tilladelse efter råstoflovens § 7, hvis det ansøgte kan:

- 1) beskadige eller ødelægge yngle- eller rasteområder i det naturlige udbredelsesområde for de dyrearter, der er optaget i habitatdirektivets bilag IV, litra a), eller
- 2) ødelægge de plantearter, som er optaget i habitatdirektivets bilag IV, litra b) i alle livsstadier.

Disse arter omtales samlet som bilag IV-arter.

Før Region Midtjylland meddeler tilladelse efter råstoflovens § 7, skal regionen ifølge habitatbekendtgørelsens § 10, stk. 2 vurdere, om det ansøgte projekt kan påvirke bilag IV-arter (en bilag IV-artsvurdering).

Region Midtjylland vurderer, at projektet ikke vil medføre en væsentlig påvirkning af Natura 2000-områder og finder derfor, at der ikke skal foretages en nærmere konsekvensvurdering. Regionens vurderer yderligere, at det ansøgte projekt ikke kan beskadige eller ødelægge yngle- eller rasteområder for bilag IV-dyre- eller plantearter. Vurderingen er baseret på forholdene beskrevet i afsnit F.4.2 og bilag C.

## A.3. Indsatsbekendtgørelsens<sup>3</sup> § 8

Før der gives tilladelse efter råstoflovens § 7, stk. 1, skal der ifølge indsatsbekendtgørelsens § 8 foretages en vurdering af, om det ansøgte kan medføre en forringelse af tilstanden for overfladevandområder og grundvandsforekomster.

---

<sup>2</sup> Bekendtgørelse nr. 1098 af 21/08/2023 om udpegning og administration af internationale naturbeskyttelsesområder samt beskyttelse af visse arter med senere ændringer.

<sup>3</sup> Bekendtgørelse nr. 1669 af 08/12/2025 om indsatsprogrammer for vandområdedistrikter med senere ændringer.

Regionen kan kun meddele tilladelse til råstofindvinding, hvis afgørelsen ikke medfører en forringelse af tilstanden af overfladevandområder eller grundvandsforekomsters tilstand og ikke hindrer opfyldelse af de fastlagte miljømål for forekomsterne.

Region Midtjylland vurderer, at projektet ikke vil medføre en forringelse af tilstanden for overfladevandområder og grundvandsforekomster og ikke hindrer opfyldelse af de fastlagte miljømål for forekomsterne. Datagrundlag og begrundelser for regionens konkrete vurderinger fremgår af afsnit F.4.1

#### A.4. Miljøvurderingsloven<sup>4</sup>

Råstofindvinding på arealer under 25 ha er opført på miljøvurderingslovens bilag 2, punkt 2a, og er derfor underlagt lovens bestemmelser om screening af projektets indvirkning på miljøet.

Region Midtjylland har efter miljøvurderingslovens § 21 udført en screening under hensyntagen til kriterierne i bekendtgørelsens bilag 6. Ved screeningen er projektets karakteristika, projektets placering, samt karakteren af den potentielle indvirkning på miljøet blevet vurderet.

På baggrund af screeningen vurderer Region Midtjylland, at projektet ikke kan forventes at få væsentlige indvirkninger på miljøet og derfor ikke er underlagt krav om udarbejdelse af en miljøkonsekvensrapport. Screeningsafgørelsen med dens konkrete vurderinger og begrundelser er vedlagt som bilag D.

#### B. Afgørelser fra andre myndigheder

Den ansøgte indvinding af råstoffer kræver tilladelse fra Struer Kommune til etablering af en overkørsel fra Stokhøjvej til råstofgraven. Struer Kommune har i høringsvar af 18.02.2026 vurderet, at den eksisterende overkørselstilladelse gælder til råstofgraven nedlægges.

Det ansøgte kræver ikke øvrige afgørelser fra andre myndigheder efter anden lovgivning.

---

<sup>4</sup> Lovbekendtgørelse nr. 4 af 03/01/2023 om miljøvurdering af planer og programmer og af konkrete projekter (VVM) med senere ændringer.

## C. Vilkår for indvindingen

I det efterfølgende defineres råstofgraven som det areal, tilladelsen omfatter.

Nærmere begrundelse og redegørelse for de følgende vilkår findes i afsnit F.

### C.1. Vilkår efter råstofloven

1. Tilladelsen til indvinding af råstoffer og efterbehandling er gældende i perioden fra 22. maj 2026 til 21. maj 2036.
2. Der må højst indvindes 50.000 m<sup>3</sup> råstoffer pr. år, heraf 0 m<sup>3</sup> under grundvandspejlet.
3. Råstoftilladelsen omfatter det areal på 9,1 ha, der fremgår af bilag A.
4. Der må indvindes til en dybde af maksimalt 19 m under terræn, svarende til kote 17 DVR90, dog således at der til enhver tid holdes minimum 2 meters afstand til højeste grundvandsstand, jf. vilkår 26.

#### C.1.1. Før indvindingen må påbegyndes

5. Der skal stilles sikkerhed for opfyldelse af vilkårene om efterbehandling inden tilladelsen må udnyttes (se afsnit D.4.2).
6. Gravearbejdet under råstofindvindingen og efterbehandlingen skal foregå i overensstemmelse med den til enhver tid af Region Midtjylland godkendte grave- og efterbehandlingsplan.
7. Inden for råstofgraven er det areal, hvor selve råstofgravningen må foregå, begrænset af afstandsvilkårene i afsnit C.1.7. Dette areal skal afsættes i marken. Afmærkningen skal foretages af en landinspektørvirksomhed eller tilsvarende. Derefter skal der indsendes et måleblad med tilhørende koordinatfil til Region Midtjylland, hvor afmærkningspælens placering er angivet. Se principperne for graveafstande og opsætning af afmærkningspæle beskrevet i afsnit F.4.9.
8. Afmærkningen i marken skal være tydelig og må ikke fjernes eller dækkes med jord. Afmærkningen skal sikres, så den ikke bliver beskadiget. Dette kan f.eks. ske med betonringe.
9. Indvinder skal senest 2 uger før muldafrømning underrette De Kulturhistoriske Museer i Holstebro om en præcis dato for opstart af jordarbejdet, medmindre andet er aftalt med museet. Afrømning af muld må ikke påbegyndes medmindre museet er varslet om en præcis opstartsdato.

10. Der skal gives meddelelse til Region Midtjylland senest 2 uger inden indvindingens påbegyndelse.

11. Personalet i råstofgraven skal være bekendt med vilkårene for tilladelsen. Et eksemplar af tilladelsen samt den til enhver tid godkendte grave- og efterbehandlingsplan skal forefindes på pladsen tilgængeligt for personalet.

#### C.1.2. Godkendt materiel

12. Regionen har godkendt anvendelse af

- 1 stk. gummiged
- 1 stk. tørsorteringsanlæg

Ændring i antal og type af maskiner og anlæg må kun ske efter godkendelse fra Region Midtjylland.

#### C.1.3. Driftstider

13. Indvinding og oparbejdning må kun foregå i tidsrummet:

- mandag til fredag kl. 07.00–17.00, dog ikke helligdage.

14. Udlevering og læsning af materialer, herunder lastbilkørsel inden for indvindingsområdet, må kun foregå i tidsrummet:

- mandag til fredag kl. 06.00–17.00, dog ikke helligdage,
- lørdag kl. 07.00–14.00, dog ikke helligdage.

#### C.1.4. Kørsel i råstofgraven

15. Uden for driftstiden skal adgangsvejen til råstofgraven være afspærret med aflåst bom eller tilsvarende.

#### C.1.5. Støj

16. Udsendelse af ekstern støj fra råstofgraven med tilhørende maskiner og faste og mobile anlæg skal begrænses. Støjniveauet (det energiækvivalente, korrigerede, A-vægtede lydtryksniveau, L<sub>r</sub>) må ikke overstige følgende værdier:

Boliger i landzone (områdetype 3):

- mandag til fredag kl. 07.00–17.00: 55 dB(A)
- mandag til fredag kl. 06.00–07.00: 40 dB(A)
- lørdag kl. 07.00–14.00: 45 dB(A)

Maksimalværdi for støjniveau (impulsstøj L<sub>pAmax</sub>):

- landzone: mandag til fredag kl. 06.00–07.00: 55 dB(A)

17. I forbindelse med afrømning af muld og overjord samt efterbehandlingsarbejder accepteres der i en periode på 4 uger om året et støjniveau på 60 dB(A), dog kun mandag-fredag i tidsrummet 7.00-16.00. Arbejdet skal tilrettelægges således, at støjgener

mindskes mest muligt. Regionen skal orienteres 14 dage før disse anlægsarbejder påbegyndes.

18. Virksomheden er forpligtet til at bekoste og lade udføre støjmålinger og støjberegninger efter anmodning fra Region Midtjylland. Støjmålinger og støjberegninger kan maksimalt kræves én gang om året, medmindre forholdene i råstofgraven er ændrede. Målemetode og beregningsmodel fastlægges af Region Midtjylland.

19. Støjende anlæg skal om fornødent støjdæmpes således, at ovennævnte grænseværdier kan overholdes.

20. Den eksisterende støjvold mod ejendommen Stokhøjvej 4 skal bevares. Placering og dimensioner fremgår af støjberegningen vedlagt i Bilag B.7.

21. Graveaktiviteterne, herunder kørsel på tilladelsens vejarealer, knusning og sortering af råstoffer, må ikke overskride følgende grænseværdier for lavfrekvent støj, infralyd og vibrationer:

- 75 dB i boliger i boligområder (hele døgnet), børneinstitutioner og lignende, og boliger i blandet bolig/erhvervsområde i aften- og natperioden (kl. 18.00–07.00)
- 80 dB i boliger i blandet bolig / erhvervsområde i dagperioden (kl. 07.00-18.00) og kontorer, undervisningslokaler m.v.
- 85 dB i erhvervsbebyggelse.

#### C.1.6. Støv

22. Driften af virksomheden må ikke give anledning til væsentlige støvgener i omgivelserne. Det er tilsynsmyndigheden, der afgør, om generne er væsentlige.

23. Der skal træffes foranstaltninger til hindring af støvdannelse fra interne transportveje, materialebunker og produktionsanlæg fx ved vanding eller sprinkling i tørre perioder.

24. Råstoffer og jorddepoter skal placeres under hensyn til nærliggende beboelsejendomme.

25. Der må ikke uden råstofmyndighedens godkendelse udsprede andre støvdæmpende midler end vand.

#### C.1.7. Graveafstande og begrænsninger

26. Der må ikke graves under grundvandsspejl, og der skal holdes min. 2 meters afstand til højeste grundvandsstand, som målt jf. vilkår 27.

27. Koten (DVR90) for grundvandsstanden skal fastlægges i april og oktober første år af indvindingsperioden, ved pejlerør eller ved gravning. Resultatet skal sendes til regionen senest 1 uge efter pejling.

28. Der må ikke foretages indvinding, herunder afrømmes muld, nærmere naboskel end 5 m, medmindre der foreligger en af regionen godkendt aftale om skelgennemgravning. Såfremt der ikke skal foretages kørsel oven for graven i forbindelse med efterbehandling, kan afstanden mindskes til 3 m.

29. Støjvolde og oplag af overjord skal, af hensyn til sikring mod skred over skel, placeres i en afstand til naboskel og vejskel på min. 3 m.

30. Der må ikke graves med risiko for skred uden for indvindingsområdet.

31. Der må indvindes over skel, hvis der ligeledes bliver meddelt tilladelse til råstofindvinding på nabomatriklen, og der foreligger en skelgennemgravningsaftale mellem ejerne af matriklerne, dog ikke skel med beskyttede sten- og jorddiger medmindre der dispenseres for beskyttelsen. Indvinding over skel skal godkendes af Region Midtjylland.

32. Gravningen skal holdes mindst 25 m fra grundmurede bygninger, gylletanke eller lignende bygningsanlæg. Herfra må der ikke graves stejlere end anlæg 1:2 (én m ned for hver 2 m hen).

33. Der må ikke graves nærmere end 6 m til kørebanelkant til Stokhøjvej. Fra de 6 m må der ikke graves med et stejlere skråningsanlæg end 1:2 (én m ned for hver 2 m hen). Se principskitser i afsnit E.7.

34. Tilstanden må ikke ændres nærmere end 5 m fra digefod af beskyttede sten- og jorddiger.

35. Der må ikke graves nærmere end 5 meter fra fortidsmindebeskyttelseslinjen omkring gravhøjen på matr.nr 3m Flovlev By, Hvidbjerg. Fortidsmindebeskyttelseslinjen er fastlagt som en cirkel med en radius på 100 m omkring gravhøjen og regnes fra gravhøjens fod.

36. Respektafstande og skråningshældninger i forbindelse med forsyningsledninger og elmaster skal følge anvisninger fra ledningsejer.

37. Belysning af arbejdsområder mm. må ikke give anledning til lysgener ved naboer. Belysning skal være slukket uden for driftstiden. Det er tilsynsmyndigheden, der afgør, om generne er væsentlige.

#### C.1.8. Bevaring af geologiske profiler

38. Blotlægges særligt værdifulde geologiske profiler i råstofgravens periferi, kan Region Midtjylland i forbindelse med efterbehandlingen forlange disse profiler bevaret, af formidlingsmæssige, undervisningsmæssige og videnskabelige grunde.

#### C.1.9. Forebyggelse af jord- og grundvandsforurening

39. Olie- eller kemikaliespild skal opsamles/bortgraves med det samme og håndteres som forurenede jord.

40. Der må ikke benyttes eller oplagres kemikalier i råstofgraven, f.eks. til at bekæmpe planter eller lignende stoffer, som kan indebære risiko for forurening af jord og grundvand.

41. Brændstoftanke og mandskabsfaciliteter må ikke placeres i bunden af råstofgraven.

42. Der må ikke etableres underjordiske olietanke inden for gravearealet.

43. Entreprenørtanke kan benyttes inden for gravearealet, hvor der ikke er risiko for påkørsel eller forurening af grundvand ved spild. Entreprenørtanke skal senest ved arbejdstids ophør placeres ved Stokhøjvej 5. Tankene skal være godkendt efter gældende regler.

44. Tankning af maskiner, tanke og øvrige anlæg samt reparation materiel i råstofgraven skal foregå ved brug af spildmætter eller anden sikring mod spild på jorden.

45. Motorer og anlæg, der anvender diesel, benzin eller andre forurenende drivmidler, herunder tanke til tørsorteringsanlæg, skal være placeret over spildbakker eller i container, hvorfra der ikke kan ske spild af forurenende materialer til jord eller grundvand.

46. Køretøjer og andre maskiner skal holdes i god stand, så der ikke forekommer oliedryp/-spild.

47. Læssemaskiner og lign. skal senest ved arbejdstids ophør parkeres på arealer, hvor der ikke er gravet ned i terræn.

### C.1.10. Andre aktiviteter

48. Maskiner og andre driftsanlæg, som ikke længere finder anvendelse i råstofindvindingen inden for de næste to år, skal bortskaffes fra indvindingsområdet.

49. Råstofgraven må ikke benyttes til lager, bearbejdning eller salgssted for andet end de i denne råstofgrav indvundne materialer. Tilførsel af råstoffer fra andre råstofgrave kan kun ske efter godkendelse fra Region Midtjylland.

### C.1.11. Efterbehandling

50. Efterbehandlingen skal foregå efter den til enhver tid godkendte efterbehandlingsplan.

51. Der skal efterbehandles til naturformål i overensstemmelse med en efterbehandlingsplan godkendt af Region Midtjylland

52. Efterbehandlingen skal foregå løbende og skal være afsluttet inden tilladelsens udløb.

53. Afsluttes indvindingen inden tilladelsens udløb, skal efterbehandling være udført senest 1 år efter endt gravning, dog ikke senere end tilladelsens udløb.

54. I forbindelse med efterbehandlingen må der ikke terrænreguleres nærmere naboskel end 3 m.

55. Mod fortidsmindebeskyttelseslinjen omkring gravhøjen på matr.nr. 3m samt mod det beskyttede sten- og jorddige langs skellet til matr.nr. 29 Flovlev By, Hvidbjerg, skal der etableres blivende periferiskråninger med en gennemsnitlig hældning på 1:3, varierende mellem 1:2 og 1:4. Øvrige skråninger skal efterbehandles med anlæg jf. den til enhver tid godkendte grave- og efterbehandlingsplan, dog ikke stejlere end 1:2. Fremgår det af en godkendt efterbehandlingsplan, kan der efterbehandles med bevarelse af stejlere enkeltskrænt til konkrete naturformål, såfremt Region Midtjylland vurderer at planen i tilstrækkelig grad, kan fremvise en løsning for sikker færdsel i området og uden fare for skred over naboskel.

56. Indskiftning kan kun ske ved blivende periferiskråning og efter skriftlig aftale med Region Midtjylland (f.eks. i godkendt grave- og efterbehandlingsplan). Indskiftning i skrænter mod andre områder udlagt til råstofindvinding er ikke tilladt, med undtagelse af indskiftning mod skellet mellem matr.nr. 3m og 29, Flovlev By, Hvidbjerg, hvor der er registreret et beskyttet sten- og jorddige.

57. Behandlingsanlæggene og dertil knyttede installationer, herunder eventuelle støbte fundamenter eller lignende, samt gravemaskiner, redskaber, bygninger og skure skal være fjernet senest 1 år efter endt gravning, dog ikke senere end tilladelsens udløb.

58. På de efterbehandlede arealer må der fremover ikke anvendes gødning og sprøjtemidler (kvælstof og pesticider).

## D. Generelle bestemmelser iht. råstofloven

### D.1. Råstofindvinding

En tilladelse til indvinding af råstoffer kan gives for en 10-årig periode iht. råstoflovens § 9, stk. 1. I særlige tilfælde kan en tilladelse gives for en længere periode. Region Midtjylland træffer afgørelse om tilladelsens varighed på baggrund af ansøgningens indhold samt en afvejning efter råstoflovens § 3, herunder sikring af råstofressourcens udnyttelse. Da efterspørgslen på råstoffer kan variere fra år til år, og da efterspørgslen kan være svær at forudsige, giver Region Midtjylland typisk tilladelse til råstofindvinding for en 10-årig periode for at sikre, at den pågældende råstofressource udnyttes fuldt ud.

Afsluttes en råstofindvinding tidligere end tilladelsens varighed, vil indvindingsområdet blive efterbehandlet, og råstoff tilladelsen vil blive afsluttet tidligere end den fastsatte udløbsdato.

Inden for det område, som tilladelsen omfatter, kan der indvindes andre råstoffer eller større mængder end angivet i tilladelsen, såfremt der sker anmeldelse til Region Midtjylland inden 4 uger efter, at den pågældende indvinding er påbegyndt, jf. råstoflovens § 9, stk. 2. Region Midtjylland kan, inden 4 uger efter at anmeldelsen er modtaget, forbyde videre indvinding, der strider mod den meddelte tilladelse eller stille særlige vilkår for indvindingen.

### D.2. Gyldighed og tilbagekaldelse

Råstofindvindingen må ikke påbegyndes før klagefristen er udløbet. Hvis der indkommer en klage, får ansøgeren besked, og indvinding eller anden udnyttelse af tilladelsen må ikke begyndes, før en endelig afgørelse er truffet, medmindre klagemyndigheden bestemmer andet.

Råstoff tilladelsen bortfalder, hvis den ikke udnyttes inden 3 år efter, at den er meddelt, eller ikke har været udnyttet i 3 på hinanden følgende år, medmindre andet fremgår af tilladelsens vilkår.

Råstoff tilladelsen kan tilbagekaldes af Region Midtjylland i tilfælde af grov eller gentagen overtrædelse af vilkårene, som beskrevet i råstoflovens § 11.

### D.3. Tinglysning

Når afgørelsen er endelig, tinglyser Region Midtjylland på ejendommen en deklaration om efterbehandlingsvilkårene. Vilkår 58 vil forblive tinglyst på ejendommen efter tilladelsens udløb. De øvrige vilkår aflyses, når råstofindvindingen og efterbehandlingen er afsluttet og godkendt af råstofmyndigheden.

Afgiften for tinglysningen er for tiden 1.850 kr. I henhold til § 10, stk. 6 i råstofloven skal tinglysningsgebyret betales af ejendommens ejer,

men opkræves hos ansøger. Afgiften vil blive opkrævet, når tinglysningen er sket.

#### D.4. Grave- og efterbehandlingsplan

Grave- og efterbehandlingsplanen er en skriftlig og grafisk fremstilling, der indeholder hovedlinjerne i den påtænkte råstofindvinding og den efterfølgende efterbehandling. Planen skal give et overblik over, hvorledes indvindingen tilrettelægges i indvindingsperioden samt hvordan der påtænkes at efterbehandle.

På grund af, at råstofbranchen følger samfundsudviklingen, er graveplan og periode kun vejledende, da en eventuel nedgang i væksten i bygge- og anlægsbranchen kan medføre, at indvindingstakten ikke kan overholdes. Efterbehandlingsplanen er ligeledes vejledende, da områdets endelige udseende afhænger meget af, hvordan den lokale forekomst er placeret.

Den overordnede plan for gravning og efterbehandling udarbejdes af ansøger og skal godkendes af råstofmyndigheden.

I graveplanen skal der oplyses om overjordsmægtigheden og placeringen af muld- og overjordsdepoter, afskærmende foranstaltninger i form af volde eller beplantninger, udgangspunktet for gravningen og graveretningen, afstanden mellem indvindingsområdet, naboskel og de omboende, den anvendte arbejdsmetode, placering og type af tekniske anlæg, placering af lagerarealer og udleveringssteder, indvindingens opdeling i etaper, adgangsveje, eventuel beliggenhed af grundvandsindvindinger og vandløb, eventuel beliggenhed af fortidsminder samt eventuelle ledningers placering. Graveplanen skal, når det er relevant, indeholde et kort med angivelse af følgende:

- volde inkl. dimensioner (højde, længde, bredde)
- jorddepoter
- stationære anlæg
- parkeringsplads for mobile maskiner
- startsted for indvindingen
- opdeling i etaper
- skråningsanlæg
- graveafstande
- indvindingsboringer inden for 300 m fra indvindingsområdet
- slambassin
- adgangsvej
- interne veje
- bygninger, brovægt og mandskabsvogne
- støvdæmpende foranstaltninger

Efterbehandlingsplanen skal indeholde oplysninger om hensigten med efterbehandlingen, genudlægning af overjord og muld, herunder eventuel tilkørsel af jord udefra, skrænthældninger, art og placering af evt. beplantning samt opståede søers placering og deres dybde. Efterbehandlingsplanen skal an vise hvorledes vilkårene for efterbehandling forventes efterlevet og indeholde et kort med angivelse af:

- formål
- skråningsanlæg
- udlægning af muld
- beplantning
- stier og veje
- bygninger
- søer

#### D.4.1. Godkendelse af grave- og efterbehandlingsplan

Region Midtjylland godkender efter råstoflovens § 7, stk. 1 hermed vedlagte grave- og efterbehandlingsplan, som gældende grave- og efterbehandlingsplan for den tilladte råstofindvinding. Den godkendte grave- og efterbehandlingsplan fremgår af Bilag B.

Tilladelsens indehaver skal udarbejde en revideret grave- og efterbehandlingsplan, hvis forholdene ved indvindingen er væsentligt ændrede, eller hvis der i øvrigt søges om justeringer eller ændringer. Den ændrede plan skal fremsendes til Region Midtjylland, og er først gældende efter regionens skriftlige meddelelse herom.

#### D.4.2. Sikkerhedsstillelse

Tilladelsens indehaver skal stille en sikkerhed for opfyldelse af vilkårene om efterbehandling jf. råstoflovens § 10, stk. 1, nr. 2. Sikkerhedsstillelsen skal være en ikke tidsbegrænset, nominel økonomisk sikkerhed. Sikkerhedsstillelsen frigives først, når den i efterbehandlingsplanen beskrevne efterbehandling er udført og godkendt af Region Midtjylland. Delvis frigivelse kan ske ved godkendelse af efterbehandlingen på delarealer.

Beregningen af sikkerhedsstillelsen er foretaget ud fra ansøgningens forslag til grave- og efterbehandlingsplan. Planen viser indvinding i 4 etaper, og beløbet er fastsat ud fra inddragelse af 9,1 ha. Beløbet for sikkerhedsstillelsen er fastsat til 1.137.500kr.

Sikkerhedsstillelsen kan forventes genberegnet, reduceret eller øget, såfremt forudsætningerne i grave- og efterbehandlingsplanen ændres væsentligt.

## D.5. Tilsyn og besigtigelse

Region Midtjylland fører tilsyn med indvindingen og foretager besigtigelse af arealet for blandt andet at påse, at tilladelsen og vilkårene overholdes. Tilsynsmyndigheden har uden retskendelse adgang til offentlige og private ejendomme for at foretage dette tilsyn, og politiet yder om nødvendigt bistand til at gennemføre dette. Ved eftersyn af erhvervsvirksomheder skal den ansvarlige indvinder give myndigheden de fornødne oplysninger, vejledning og hjælp, jf. råstoflovens § 32 og 32a.

Tilsynsmyndigheden skal foranledige et ulovligt forhold lovliggjort, medmindre forholdet har underordnet betydning. Region Midtjylland kan meddele påbud om, at et ulovligt forhold skal lovliggøres inden for en nærmere fastsat frist jf. råstoflovens § 33.

Det påhviler den til enhver tid værende ejer eller bruger af en ejendom eller indvindingsmateriel at berigtige et ulovligt forhold.

Region Midtjylland kan umiddelbart lade foretage, hvad der er nødvendigt på ejerens og indvinderens bekostning, hvis et påbud om at lovliggøre et ulovligt forhold ikke efterkommes rettidigt, jf. råstoflovens § 33.

Tilsynsmyndigheden kan påbyde den ansvarlige for indvindingen at foretage prøveudtagning, analyser og målinger af råstoffer, der indvindes, af stoffer der udsendes til omgivelserne og af støj og rystelser m.m. jf. råstoflovens § 32a.

## D.6. Indberetning af indvunden mængde

Der skal hvert år gives oplysninger til Region Midtjylland om arten og mængden af de råstoffer, der indvindes i hver råstofgrav, samt om anvendelsen heraf. Indberetningen sker via den digitale løsning der henvises til af regionen. Region Midtjylland videresender indberetningen til Danmarks Statistik.

## D.7. Underretning ved konkurs, overdragelse af rettighed mv.

I tilfælde af indvindingsvirksomhedens konkurs, betalingsstandsning m.v., er såvel ejendommens ejer som den, der driver indvindingsvirksomheden, forpligtet til straks at underrette tilsynsmyndigheden.

Ønsker man at overdrage indvindingstilladelsen til en anden, skal dette i god tid forinden anmeldes til Region Midtjylland, vedlagt en underskrevet overdragelseserklæring, som er underskrevet af både den tidligere og af den nye indehaver af tilladelsen. Erklæringen skal tydeligt fastslå, at den nye indehaver af tilladelsen er bekendt med

tilladelsens vilkår, aftaler mv. og er indforstået med at overtage alle forpligtigelser.

Såfremt ejendommens ejer ikke er en af parterne, skal der hertil foreligge tydelig dokumentation for, at denne er indforstået med overdragelsen af tilladelsen.

Der skal stilles sikkerhed fra den nye indehaver af tilladelsen, og Region Midtjylland kan samtidig kræve en ny grave- og/eller efterbehandlingsplan udarbejdet og indsendt til godkendelse.

#### D.8. Råstofafgift

Region Midtjylland giver meddelelse til SKAT ved at sende en kopi af tilladelsen.

Råstofindvinderen er forpligtet til at betale råstofafgift.

Råstofindvinderen skal lade sig registrere for råstofafgift hos told- og skatteforvaltningen. Registreringen sker gennem Erhvervsstyrelsen, [www.virk.dk](http://www.virk.dk).

Råstofindvinderen skal med udgangen af hvert kvartal senest den 15. i efterfølgende måned, angive og betale råstofafgiften til told- og skatteforvaltningen. Læs mere i affalds- og råstofafgiftsloven<sup>10</sup>.

Region Midtjylland orienterer Skatteforvaltningen på [myndighed@sktst.dk](mailto:myndighed@sktst.dk) om tilladelsen, når den er meddelt.

#### D.9. Ændring af vilkår

Region Midtjylland kan fastsætte yderligere vilkår eller foretage ændringer af allerede stillede vilkår, hvis det på et senere tidspunkt måtte vise sig nødvendigt af hensyn til opfyldelsen af råstoflovens formålsbestemmelser.

Vilkår kan i øvrigt revideres for at forbedre tilladelsesindehaverens egenkontrol eller opnå et mere hensigtsmæssigt tilsyn.

Eventuelle nye vilkår eller ændringer af eksisterende vilkår vil dog kun blive aktuelt, såfremt der er tale om ændrede forudsætninger i forhold til grundlaget for denne afgørelse.

## E. Generelle bestemmelser efter anden lovgivning

### E.1. Fortidsminder

Fortidsminder er beskyttet af kapitel 8 i museumsloven<sup>5</sup>.

I forbindelse med den planlagte råstofindvinding i området har De Kulturhistoriske Museer i Holstebro vurderet, at der vil være meget stor risiko for at påtræffe skjulte jordfaste fortidsminder ved råstofindvinding i området og anbefaler, at der forud for råstofindvinding foretages arkæologiske forundersøgelser jf. museumslovens § 25-26 for at afklare, om der er fortidsminder på arealet.

Findes der under det senere jordarbejde spor efter fortidsminder, skal arbejdet standses, i det omfang det berører fortidsmindet. Fortidsmindet skal straks anmeldes til de Kulturhistoriske Museer i Holstebro jf. museumslovens § 27 stk. 2.

Region Midtjylland opfordrer generelt altid til, at der foretages en arkæologisk forundersøgelse, såfremt museet anbefaler det.

### E.2. Bygninger, mandskabsvogne m.m.

Hvis der ønskes opsat mandskabsvogne, administrationsbygninger, brovægt eller lignende i råstofgraven, skal der søges særskilt om byggetilladelse til dette. Dette gælder også for opsatte skurvogne, brovægte, stationære tankanlæg eller lignende. Ansøgning skal indsendes til kommunen via systemet Byg- og Miljø <https://www.bygogmiljoe.dk/>. Hertil gøres opmærksom på, at kommunen i visse tilfælde kan kræve, at opførelse af visse bebyggelser kræver særskilt tilladelse eller planlægning efter planloven.

### E.3. Dræn

Jf. vandløbslovens<sup>6</sup> bestemmelser må ingen afbryde eller ændre nogen former for vandløb eller dræn uden vandløbsmyndighedens tilladelse. Funktionen af området drænsystemer skal således opretholdes under råstofgravningen, og eventuelle ændringer i drænsystemer skal ske efter aftale med kommunen, som er vandløbsmyndighed.

---

<sup>5</sup> Lovbekendtgørelse nr. 1017 af 07/07/2025 af museumsloven med senere ændringer.

<sup>6</sup> Lovbekendtgørelse nr. 1217 af 25/11/2019 om vandløb med senere ændringer.

## E.4. Fredning og beskyttelse af visse dyre- og plantearter

Af artsfredningsbekendtgørelsens<sup>7</sup> § 6 fremgår det, at:

- Kolonirugende fugles redetræer ikke må fældes i perioden 1. februar-31. juli.
- Rovfugles og uglers redetræer må ikke fældes i perioden 1. februar-31. august (se dog nedenfor).
- Ørnes, sort storke og rød glentes redetræer ikke må fældes.
- Hule træer og træer med spættehuller ikke må fældes i perioden 1. november-31. august.
- Digesvalere der ikke må ødelægges i perioden 1. april-31. august.

En række arter er desuden beskyttet jf. habitatbekendtgørelsens § 10. Disse bilag IV-arter er beskyttede overalt, hvor de forekommer. Dette kan betyde, at gennemførelsen af en hidtil planlagt efterbehandling ikke kan udføres uden særlige hensyn.

Følgende arter kan eksempelvis tænkes at forekomme i forbindelse med råstofgrave: spidssnudet frø, stor vandsalamander, markfirben, strandtudse og arter af flagermus.

Miljøstyrelsen er myndighed for beskyttelse af bilag IV-arter.

## E.5. Beskyttelse af søer

Jf. naturbeskyttelseslovens § 3 må der ikke foretages ændring i tilstanden af efterbehandlede søer og vandhuller, hvis areal er over 100 m<sup>2</sup> og uden afløb, medmindre der meddeles dispensation fra kommunen.

## E.6. Vejadgang og færdsel på veje

De offentlige veje inddeles i statsveje med Vejdirektoratet som vejmyndighed og kommuneveje med kommunalbestyrelsen som vejmyndighed. For private veje er kommunalbestyrelsen vejmyndighed.

Nye adgange og udvidelse af eksisterende adgange til offentlige veje må jf. vejlovens<sup>8</sup> § 49 ikke etableres uden vejmyndighedens tilladelse (Struer Kommune). Nye adgange m.m. til private fællesveje skal følge bestemmelserne i lov om private fællesveje<sup>9</sup>.

---

<sup>7</sup> Bekendtgørelse nr. 521 af 25/03/2021 om fredning af visse dyre- og plantearter og pleje af tilskadekommet vildt med senere ændringer.

<sup>8</sup> Lov nr. 435 af 24/04/2024 om offentlige veje m.v. med senere ændringer.

<sup>9</sup> Lovbekendtgørelse nr. 1050 af 17/09/2024 om private fællesveje med senere ændringer.

Indvinder har oplyst, at ind- og udkørsel vil ske til Stokhøjvej.

Forhold vedrørende færdsel på offentlig vej og private fællesveje (herunder støj og støv) reguleres af vejmyndigheden i samarbejde med politiet.

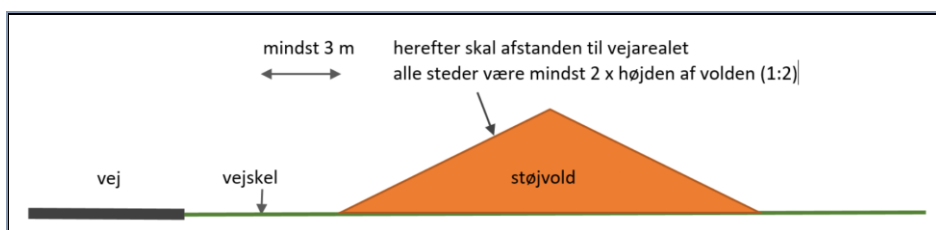
### E.7. Afstandskrav til offentlig og privat vej

Råstofindvinding inden for graveområder, som grænser op til eller strækker sig over eksisterende og planlagte offentlige og private veje, skal respektere gældende vejbyggelinjer pålagt efter vejlovens bestemmelser.

Jf. vejlovens § 73 stk. 3 kræver det vejmyndighedens tilladelse at foretage udgravning eller påfyldning nærmere vejens areal end 3 m samt nærmere vejens areal end svarende til to gange højdeforskellen mellem udgravningen eller påfyldningen og vejens areal. Dette finder tilsvarende anvendelse ved udgravning og opfyldning på og ved private fællesveje. Se nedenstående principskitser.



Figur 2. Principskitse for udgravning nær offentlig vej og privat fællesvej uden særskilt tilladelse fra vejmyndigheden.



Figur 3. Principskitse for påfyldning nær offentlig vej og privat fællesvej uden særskilt tilladelse fra vejmyndigheden.

Ud over vejlovens afstandskrav skal der tages hensyn til trafiksikkerheden inden for sikkerhedszonen. Sikkerhedszonen er et areal langs køresporet, som skal være fri for påkørselsfarlige faste genstande, og som er udformet sådan, at et køretøj, der utilsigtet forlader køresporet, heller ikke vælter.

Bredden af sikkerhedszonen ses i nedenstående Figur 4. Sikkerhedszonen beregnes fra vejkanten.

Horizontalradius (m)	V <sub>p</sub> 40	V <sub>p</sub> 50	V <sub>p</sub> 60	V <sub>p</sub> 70	V <sub>p</sub> 80	V <sub>p</sub> 90	V <sub>p</sub> 100	V <sub>p</sub> 110	V <sub>p</sub> 120	V <sub>p</sub> 130
≥ 1.000, eller lige vej	2,0	3,0	4,0	5,0	6,0	7,0	8,0	9,0	10,0	11,0
900	2,2	3,6	4,8	6,0	7,2	8,4	9,6	10,8		
800	2,4	3,6	4,8	6,0	7,2	8,4	9,6	11,6		
700	2,4	3,6	4,8	6,5	7,8	9,1	10,4	13,0		
600	2,4	3,9	5,2	6,5	7,8	9,1	11,2			
500	2,6	3,9	5,2	7,0	8,4	10,3	12,0			
400	2,8	4,2	5,6	7,0	9,0	11,0				
300	3,0	4,5	6,4	8,0	9,5					
200	3,4	5,1	7,2							
100	4,8	7,5								

Krav til bredden af sikkerhedszonen på lig vej og i ydersiden af horisontalkurver i plant terræn fra håndbogen "Autoværn og tilhørende udstyr" rev. Nov. 2007.

Figur 4. Krav til bredden af sikkerhedszonen på lige vej og i ydersiden af horisontalkurver i plant terræn (V<sub>p</sub> km/h). Tabellen er fra Vejdirektoratets håndbog herom fra 2021<sup>10</sup> (figur 6.27 i håndbogen).

## E.8. Forsyningsledninger

Gravearbejde nær og under forsyningsledninger skal følge gældende forskrifter og vejledninger, herunder "Bekendtgørelse om sikkerhed for udførelse af ikke-elektrisk arbejde i nærheden af elektriske anlæg"<sup>11</sup>, "Pas på gasledningerne. Tekniske forskrifter for arbejder i nærheden af gasledninger" udgivet af de danske naturgasselskaber og HOFOR, "Pas på ledningerne og livet" udgivet af Sikkerhedsstyrelsen m.fl. samt øvrige generelle anvisninger fra ledningsejere.

## E.9. Stationære olietanke

Olietankbekendtgørelsens<sup>12</sup> krav og øvrige krav i olietankenes typegodkendelser til indretning, sløjfning, trykprøvning eller anden inspektion skal til enhver tid være overholdt. Kommunen er myndighed vedr. olietankbekendtgørelsen.

<sup>10</sup> Vejdirektoratet, håndbog, Grundlag for udformning af trafikarealer, september 2023.

<sup>11</sup> Bekendtgørelse nr. 1112 18/08/2016 om sikkerhed for udførelse af ikke-elektrisk arbejde i nærheden af elektriske anlæg med senere ændringer.

<sup>12</sup> Bekendtgørelse nr. 1257 af 27/11/2019 om indretning, etablering og drift af olietanke, rørsystemer og pipelines med senere ændringer.

## E.10. Mobile olietanke (entreprenørtanke)

Krav til mobile olietanke, også kaldet entreprenørtanke, som reguleret af ADR<sup>13</sup>, herunder krav til typegodkendelse, indretning, sløjfning, trykprøvning eller anden inspektion skal til enhver tid være overholdt. Region Midtjylland er som råstofmyndighed samtidig tilsynsmyndighed vedr. mobile olietanke.

## E.11. Affaldshåndtering

Affald må ikke henlægges i råstofgraven, men skal jf. miljøbeskyttelseslovens<sup>14</sup> §§ 43, 44 og 45 håndteres i henhold til Struer Kommunes affaldsregulativer.

## E.12. Tilførsel af jord til råstofgrave

Tilførsel af såvel forurenede som uforurenede jord til råstofgrave og tidligere råstofgrave er forbudt jf. jordforureningslovens<sup>15</sup> § 52 stk. 1. Region Midtjylland kan i visse tilfælde undtagelsesvis meddele dispensation fra forbuddet efter bestemmelserne i lovens § 52 stk. 2. Foreligger der ikke en gældende dispensation til tilførsel af jord, må der således ikke tilføres jord til råstofgraven.

---

<sup>13</sup> Færdselsstyrelsen, Konvention om international transport af farligt gods ad vej (ADR) gældende fra 1. januar 2023.

<sup>14</sup> Lovbekendtgørelse nr. 1742 af 22/12/2025 om miljøbeskyttelse med senere ændringer.

<sup>15</sup> Lovbekendtgørelse nr. 282 af 27/03/2017 om forurenede jord med senere ændringer.

## F. Region Midtjyllands behandling af sagen

### F.1. Afvejning af hensyn og interesser

Det fremgår af råstoflovens § 3, at der ved lovens anvendelse, herunder stillingtagen til ansøgninger om råstofindvinding, på den ene side skal lægges vægt på råstofressourcernes omfang og kvalitet og en sikring af råstofressourcernes udnyttelse samt tages erhvervsmæssige hensyn. På den anden side skal der lægges vægt på miljøbeskyttelse og vandforsyningsinteresser, beskyttelse af arkæologiske og geologiske interesser, naturbeskyttelse, herunder bevarelsen af landskabelige værdier og videnskabelige interesser, rekreative interesser, en hensigtsmæssig byudvikling, infrastrukturanlæg, herunder energiproducerende anlæg, jord- og skovbrugsmæssige interesser, sandflugtsbekæmpelse og risiko for oversvømmelse eller erosion af kysten, fiskerimæssige interesser, ulemper for skibs- og luftfarten samt ændringer i strøm- og bundforhold.

Region Midtjylland har ved behandlingen af ansøgningen behandlet nedenstående forhold. Flere af forholdene har betydning for og er inddraget i den samlede afvejning af hensyn og interesser efter råstoflovens § 3. Regionens afvejning og vurderinger er baseret på de oplysninger m.v., som ansøger har fremlagt i sin ansøgning, vedlagt i bilag B, regionens supplerende oplysninger, oplysninger fra fagekspertter samt oplysninger fremkommet under høringer. Flere af forholdene er også vurderet og behandlet i regionens habitatvurdering og screeningsafgørelse, vedlagt som hhv. bilag C og bilag D.

### F.2. Planforhold

#### F.2.1. Råstofplan

Det tilladte indvindingsområde er beliggende i graveområde Flovlev, omfattet af Råstofplan 2020 for Region Midtjylland, og er reserveret til indvinding af sand, grus og sten. Råstofindvinding kan som udgangspunkt kun finde sted inden for de udlagte råstofgraveområder. Inden for graveområderne kan det derfor forventes, at der på visse vilkår vil blive givet tilladelse til indvinding af råstoffer, når der er behov for materialerne.

Indvinding af råstoffer skal foregå på den mest mulige bæredygtig måde. Når en råstofgrav er åbnet, bør forekomsten i det pågældende areal udnyttes fuldt ud, medmindre der er særlige forhold, som forhindrer dette eller taler afgørende imod det.

## F.2.2. Kommuneplan

Råstofplanens arealreservationer er indarbejdet i Kommuneplan 2025-2037 for Struer Kommune.

I kommuneplanen er der udpeget følgende arealinteresser i indvindingsområdet:

- Skovrejsningsområder - ønsket/uønsket.
- Potentielle naturområder
- Solcelle negativområder

Kommuneplanens oplysninger om disse arealinteresser, herunder beskrivelser i retningslinjer, er inddraget i regionens afvejning efter råstofloven.

Udpegningerne er ikke af en sådan karakter, at de er en hindring for den ansøgte råstofindvinding eller efterbehandling. Særligt vedrørende potentielle naturområder har B.K. A/S, på baggrund af høringssvar fra Struer Kommune ændret efterbehandlingsplanen, således at hele projektområdet efterbehandles til natur.

## F.2.3. Lokalplan

Der er ikke vedtaget lokalplan for området.

## F.2.4. Statslige planer

Statslige planer, som vedrører de omfattede arealer, er Vandområdeplanerne og Natura 2000-planerne.

Forhold vedrørende Vandområdeplan 2021-2027 er behandlet i afsnit F.4.1.

Forhold vedrørende Natura 2000-planer 2022-2027 er behandlet i afsnit F.4.2.

## F.3. Råstofressourcen

Råstofressourcen er dokumenteret gennem aktuel indvinding af råstoffer i graveområdet. Råstofferne anvendes som anlægs- og vejmaterialer.

Region Midtjylland vurderer, at der på baggrund af disse oplysninger forefindes en betydelig forekomst af sand, grus og sten inden for det ansøgte areal. Der er en aktuel og fortsat samfundsmæssig og erhvervmæssig efterspørgsel på denne råstofressource, hvilket også danner grundlag for udlægningen af råstofgraveområdet i den gældende Råstofplan 2020.

Skulle særligt værdifulde geologiske profiler blotlægges i råstofgravens periferi, kan Region Midtjylland i forbindelse med efterbehandlingen kræve disse profiler bevaret (vilkår 38).

## F.4. Miljømæssige forhold

### F.4.1. Grundvand, overfladevand og drikkevandsinteresser

I Region Midtjyllands screeningsafgørelse findes en gennemgang af grundvandsforhold, drikkevandsinteresser og overfladevand i området samt regionens vurdering af påvirkning på vandforekomster og drikkevandsinteresser. Screeningsafgørelsen findes i Bilag D.

For at mindske risikoen for utilsigtede påvirkninger af grundvand, overfladevand og drikkevand har Region Midtjylland fundet anledning til at stille vilkår om forebyggelse af jord- og grundvandsforurening:

- Vilkår 25 således risiko for forurening ved anvendelse af støvdæmpende midler kan vurderes inden brug.
- Vilkår 26-27 til sikring af, at der ikke utilsigtet opstår en sø i bunden af graven, hvorfra næringsstoffer i muldlaget kan udvaskes til grundvandet.
- Vilkår 39-47 således risikoen for forurening af jord, grundvand og overfladevand som følge af afledning af spildevand, opbevaring af olie og kemikalier, anvendelse af køretøjer og øvrige maskiner i råstofgraven mindskes.
- Vilkår 58 om forbud mod anvendelse af sprøjtemidler og gødning således der ikke efter endt råstofindvinding opstår risiko for forurening af grundvandet som følge af fjernelse af jordlag over det terrænnære grundvandsmagasin.

På baggrund af de udførte faglige vurderinger af konsekvenserne, og ud fra de i tilladelsernes konkrete stillede vilkår vurderer Region Midtjylland, at målsatte grundvandsforekomster, vandløb eller søer ikke vil blive væsentligt påvirket af råstofindvindingen. Ligeledes vurderes råstofindvindingen ikke at kunne påvirke drikkevandsindvindinger eller sårbare vådområder væsentligt. Regionen lægger herunder vægt på, at der ikke sker indvinding under grundvandsspejlet og heller ikke vandindvinding eller -udledning.

### F.4.2. Beskyttet natur

I Region Midtjyllands screeningsafgørelse afsnit findes en gennemgang af råstofindvindingens påvirkning af beskyttede naturtyper samt den biologiske mangfoldighed, flora og fauna i øvrigt. Screeningsafgørelsen findes i Bilag D.

Region Midtjyllands konkrete vurdering efter habitatbekendtgørelsen, herunder Natura 2000-områder og bilag IV-arter, fremgår af Bilag C.

På baggrund af det ansøgte er der stillet vilkår om efterbehandling til natur, samt at der ikke må påføres muld ved efterbehandling for at fremme arealets fremtidige naturværdi.

#### F.4.3. Forsyningsledninger

B.K. A/S skal før gravearbejdet iværksættes foretage en forespørgsel i LER.dk for at afklare, om der er forsyningsledninger inden for indvindingsområdet. På grundlag af regionens egen LER-forespørgsel er der oplysninger om følgende ledningsejere i området:

- Thyholm Private Fællesvandværk
- THY-MORS ENERGI FIBERNET A/S
- TDC NET A/S
- Norlys Mobil A/S
- GLOBALCONNECT A/S
- STRUER ENERGI SERVICE A/S
- NETSELSKABET ELVÆRK A/S

Af hensyn til sikring af eventuelle forsyningsledninger inden for råstofindvindingsområdet stilles krav om overholdelse af respektafstande m.m. i vilkår 36.

#### F.4.4. Støj

##### **Grænseværdier for støj, lavfrekvent støj m.m.**

Jf. Miljøstyrelsens vejledning nr. 5/1984 "Ekstern støj fra virksomheder" kan vilkår om støj fra råstofgrave i det åbne land fastsættes med udgangspunkt i områdetype 3, som er "Blandet bolig- og erhvervsbebyggelse, centerområder".

Miljøstyrelsen anfører dog samtidig, dels at baggrundsstøjniveauet i det åbne land normalt er lavt, og det derfor er ønskeligt, at støjniveauet fra virksomheder holdes så lavt som muligt, dels at lavere grænseværdier bør anvendes, hvis det i den konkrete sag er muligt at overholde disse. Fastsættelse af støjgrænserne bør foretages efter en konkret vurdering i hvert enkelt tilfælde af de tekniske og økonomiske muligheder for at reducere støjen.

Region Midtjylland vurderer, at de vejledende støjgrænser for områdetype 3 er en rimelig afvejning af hensynet til driften af råstofgraven og hensynet til et lavt støjniveau i det åbne land. Samtidig vurderer Region Midtjylland, at der særligt knytter sig en forventning om lavere støjniveau på lørdage i det åbne land, end den der normalt vil forekomme i områdetype 3. Derfor fastsætter regionen, at støjniveauet i nedenstående tidsrum ikke må overstige grænseværdierne vist i Tabel 1 og jf. vilkår 16 for den konkrete råstofindvinding.

Ansøgningen omfatter ikke indvinding, udlevering eller anden aktivitet i råstofgraven søndag og helligdage. Ansøgningen omfatter heller ikke indvinding i aftentimerne kl. 18.00-22.00.

Ved den konkrete indvinding vurderer Region Midtjylland, at der er mulighed for at overholde en lavere støjgrænse om lørdagen, idet der ikke indvindes og oparbejdes materialer i dette tidsrum. Det vil være muligt for indvinder at tilrettelægge driften, således indvinding og oparbejdning af materialer kan ske mandag-fredag i tidsrummet 7.00-17.00. Derfor fastsættes støjgrænsen for lørdage i tidsrummet 7.00-14.00 til 45 dB(A), hvilket er lavere end Miljøstyrelsens vejledende støjgrænse for områdetype 3 på 55 dB(A).

*Tabel 1. Regionens fastsatte støjgrænser for den konkrete råstofindvinding jf. vilkår 16.*

Områdetype	Mandag-fredag: kl. 07.00-17.00	Mandag-fredag: kl. 06.00-07.00	Lørdag: kl. 07.00-14:00
3. Boliger i det åbne land	55	40	45

Støjniveauet er målt som, det energi-ækvivalente, korrigerede A-vægtede lydtryksniveau  $L_r$ , ved **beboelse** (ved spredt bebyggelse i det åbne land, regnes dette som 15 meters afstand af boliger, i boligområder som alle opholdsarealer inden for området).

Regionen stiller vilkår 17, i forbindelse med afrømning af muld og overjord samt efterbehandlingsarbejde. Her tillades der at der i en periode på 4 uger om året er et forhøjet støjniveau på 60 dB(A) dog kun mandag-fredag i tidsrummet 7.00-16.00. Arbejdet skal tilrettelægges således, at støjgener mindskes mest muligt. ligeledes skal regionen orienteres 14 dage før disse anlægsarbejder påbegyndes.

Grænseværdier for lavfrekvent støj, infralyd og vibrationer er fastsat i vilkår 21. Grænseværdierne svarer til de foreslåede grænser for vibrationer, som angivet i Miljøstyrelsens vejledning nr. 9, 1997 "Lavfrekvent støj, infralyd og vibrationer i eksternt miljø".

Hvis der opstår tvivl om støjgrænserne bliver overholdt, kan regionen kræve at virksomheden udfører støjberregninger og/eller støjmålinger (vilkår 18).

Støjberregninger skal udføres i overensstemmelse med Fælles Nordisk Beregningsmetode. Valg af målemetode/beregningsmetode er

afhængig af, hvilken metode der i den aktuelle situation er bedst egnet til at dokumentere, at støjniveauet kan overholdes. Støjmålinger/støjberegninger skal udføres som angivet i Miljøstyrelsens vejledninger nr. 5/1984 (Ekstern støj fra virksomheder), nr. 5/1993 (Beregning af ekstern støj fra virksomheder) og nr. 6/1984 (Måling af ekstern støj fra virksomheder) og gennemføres under forhold, hvor virksomheden er i fuld drift. Målingerne/beregningerne skal udføres af et af Miljøstyrelsen akkrediteret firma.

### **Driftstider**

Driftstiderne er fastsat i vilkår 13-14 og er en vægtning mellem hensynet til nærliggende beboelser og virksomhedens drift. Driftstiderne er fastsat på baggrund af ansøgningen, herunder oplysninger om anlæg der planlægges benyttet og støjrapporten.

Ved den konkrete indvinding søges der ikke om drift søndag og helligdage. Indvinder oplyser, at det er muligt at tilrettelægge driften, således indvinding og oparbejdning af materialer kan ske mandag-fredag i tidsrummet 7.00-17.00, hvortil udlevering og læsning af materialer også kan ske lørdag i tidsrummet 7.00-14.00.

### **Øvrige vilkår vedr. støj**

Regionen stiller vilkår om, at ændring i antal og type af maskiner og anlæg kun kan ske efter skriftlig accept fra regionen (vilkår 12). Vilkåret er stillet for at sikre, at der ikke tilføjes flere eller andre typer maskiner i råstofgraven end det, der er foreneligt med regionens screeningsafgørelse efter miljøvurderingsloven og vilkår efter råstofloven, herunder vurdering af støj og støv. Vilkåret giver regionen mulighed for at vurdere om tilføjelse af andre eller flere maskiner i råstofgraven kræver yderligere eller ændrede vilkår til råstofstilladelsen eller udarbejdelse af en støjrapport. Indhentning af godkendelse fra regionen består af en skriftlig meddelelse om de ønskede maskiner og antal forud for anvendelsen. Udskiftning af materiel 1:1 kræver ikke godkendelse fra Region Midtjylland.

I forbindelse med ansøgningen er der foretaget en støjberegning af råstofindvindingsprojektet. Støjberegningen og vurderinger fremgår af Bilag B.7. Vilkår 19-20 vedrørende støjdæmpende tiltag i form af støjvolde eller støjskærme er fastsat, således støjgrænserne kan overholdes jf. støjberegningerne.

Region Midtjylland vurderer samlet, at med de stillede vilkår for driftstider og støj kan indvindingen af råstoffer ske uden væsentlige støjgener for beboelser i området og uden væsentlige begrænsninger af driften af indvindingsvirksomheden, hvortil regionen vurderer, at de fastsatte grænseværdier for støj vil kunne overholdes for de omkringliggende beboelser.

#### F.4.5. Støv

Indvinder skal sørge for, at driften ikke giver anledning til væsentlige støvgener, som fastsat i vilkår 22-25. Støvdæmpende foranstaltninger skal således være beskrevet i graveplanen. Med disse vilkår forventes anlægget ikke at give anledning til væsentlige støvgener uden for indvindingsområdet.

#### F.4.6. Kulturarv

Der er stillet vilkår om anmeldelse til De Kulturhistoriske Museer i Holstebro (vilkår 9) senest 2 uger inden indvindingen påbegyndes, så museet får mulighed for at besigtige arealerne efter, at muldlaget er fjernet. Region Midtjylland opfordrer til, at museets anbefalinger følges af indvinder.

For at sikre, at det beskyttede dige langs den østlige afgrænsning af indvindingsområdet ikke påvirkes af råstofgravningen, fx ved skred eller afdækning med oplag, er der stillet vilkår om, at tilstanden ikke må ændres nærmere end 5 m fra digefod af beskyttede sten- og jorddiger (vilkår 34). Der er ligeledes stillet vilkår om, at der ikke må graves nærmere end 5 meter fra fortidsmindebeskyttelseslinjen omkring gravhøjen på matr.nr 3m Flovlev By, Hvidbjerg (vilkår 35).

#### F.4.7. Landskab

Råstofindvindingen udgør en permanent ændring af landskabet, som hovedsageligt kun vil bemærkes lokalt. Landskabet, hvor der skal indvindes råstoffer, er et intensivt drevet kulturlandskab med store flader af dyrkede marker med enkelte læhegn i blandt.

Landskabet i indvindingsområdet vil efter endt indvinding fremstå som en lavning med kuperet terræn og med sandede flader, hvor der ikke er udlagt muld.

#### F.4.8. Færdsel i råstofgraven

Færdsel i råstofgraven, som er det eneste der kan reguleres igennem råstofloven, reguleres for at mindske gener fra støv og støj. Der fastlægges derfor vilkår om driftstider, vanding og langsom kørsel.

Region Midtjylland stiller vilkår om, at adgangsvejen til råstofgraven skal være afspærret med aflåst bom eller lignende uden for driftstiden (Vilkår 15). Råstofgraven skal være afspærret for at undgå ulovlig færdsel og støj i råstofgraven, forureningsrisiko ved henkastning af affald og ved tyveri af brændstof og materiel.

#### F.4.9. Graveafstande og periferiskråninger

Graveafstande skal fastsættes i graveplanen for at sikre, at indvinderen ikke uagtsomt kommer til at grave så tæt på

indvindingsområdet ydre grænse, at de nødvendige råstoffer til at udføre de planlagte periferiskråninger mangler, eller er skyld i uigenkaldelig påvirkning af beskyttede emner nær råstofgraven.

Graveafstande for nærmere angivne strækninger af råstofgravens periferiskråninger tager udgangspunkt i ansøgningens angivne gravedybder og koter.

Ved indvinding, hvor graveskråningen maksimalt må være 1:2, gælder afstandstandkravene skitseret i Figur 5.

Ved indvinding, hvor der planlægges efterbehandlet med neddosning, gælder afstandstandkravene skitseret i Figur 6.

Gravedybden er fastsat således, at risiko for utilsigtet dannelse af en gravesø i bunden af råstofgraven mindskes, både under råstofindvindingen og efter afsluttet efterbehandling. Ved fastsættelsen er der taget højde for grundvandsstandens aktuelle beliggenhed og eventuel fremtidig grundvandsstigning i området jf. en median grundvandsmodel i KAMP<sup>16</sup>

Kravet om afsætning af markering af det areal, hvor selve råstofgravningen må foregå ved landinspektør, er fastsat, da gravearealet ikke alle steder afgrænses af skel, som let kan identificeres i marken, fx bevoksning, diger eller lignende. Vilkåret fastsættes for at sikre, at vilkår om graveafstande overholdes, og der ikke graves uden for det tilladte areal.

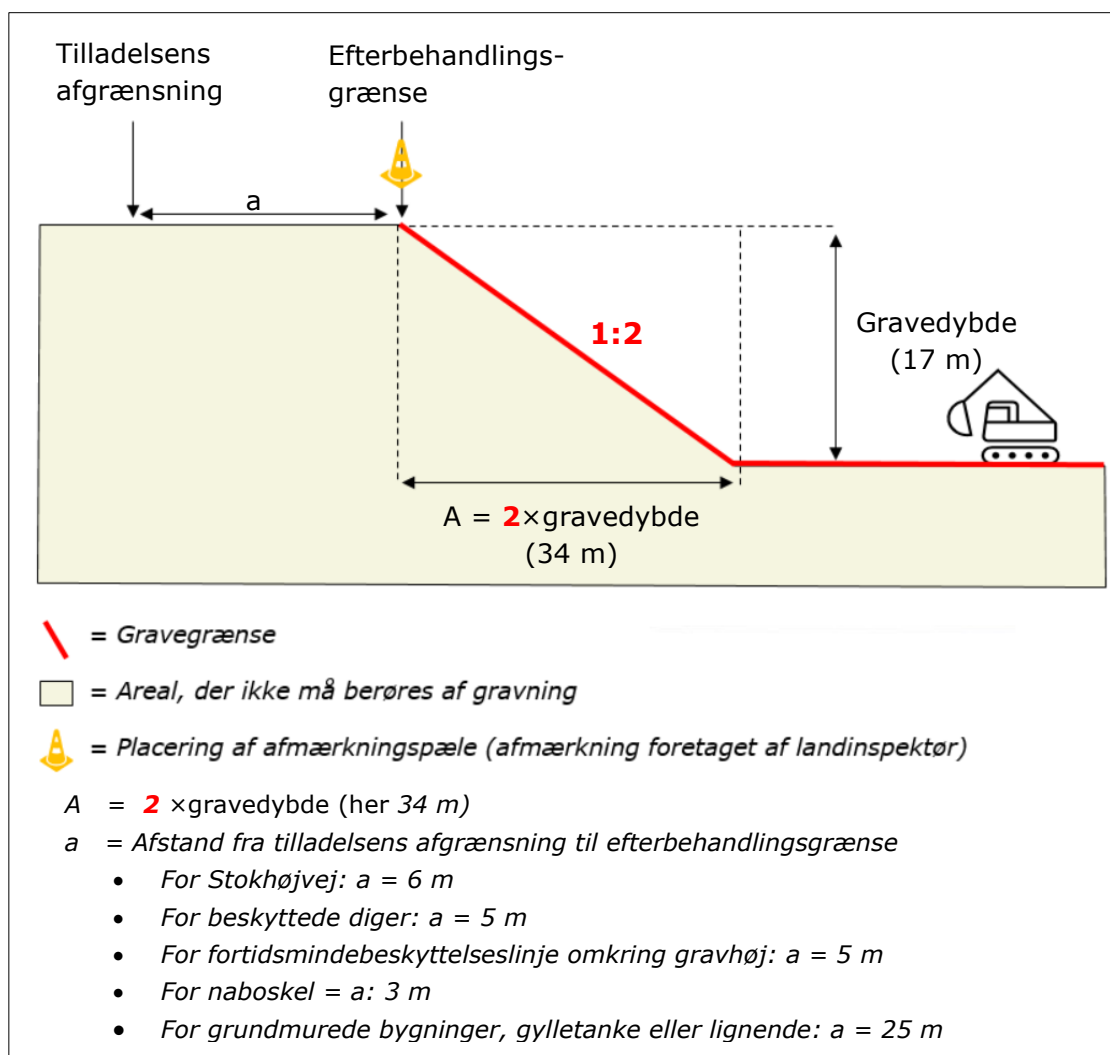
Der er stillet vilkår om en graveafstand til skel på min 5 m. I tilfælde, hvor der ikke skal foretages kørsel oven for graven i forbindelse med efterbehandling, kan afstanden mindskes til 3 m (Vilkår 28). Regionen vurderer, at disse graveafstande giver tilstrækkelig manøvreplads for efterbehandling og hindrer skred over skel. Dog er det indvinders ansvar at grave forsvarligt, så afstandsvilkåret er et udtryk for mindsteafstanden.

Afstandskrav til naboskel for støjvolde og oplag (vilkår 29) er fastsat for at der ikke kan ske nedskridning over skel og således, at neddosning kan ske uden kørsel på nabomatrikler.

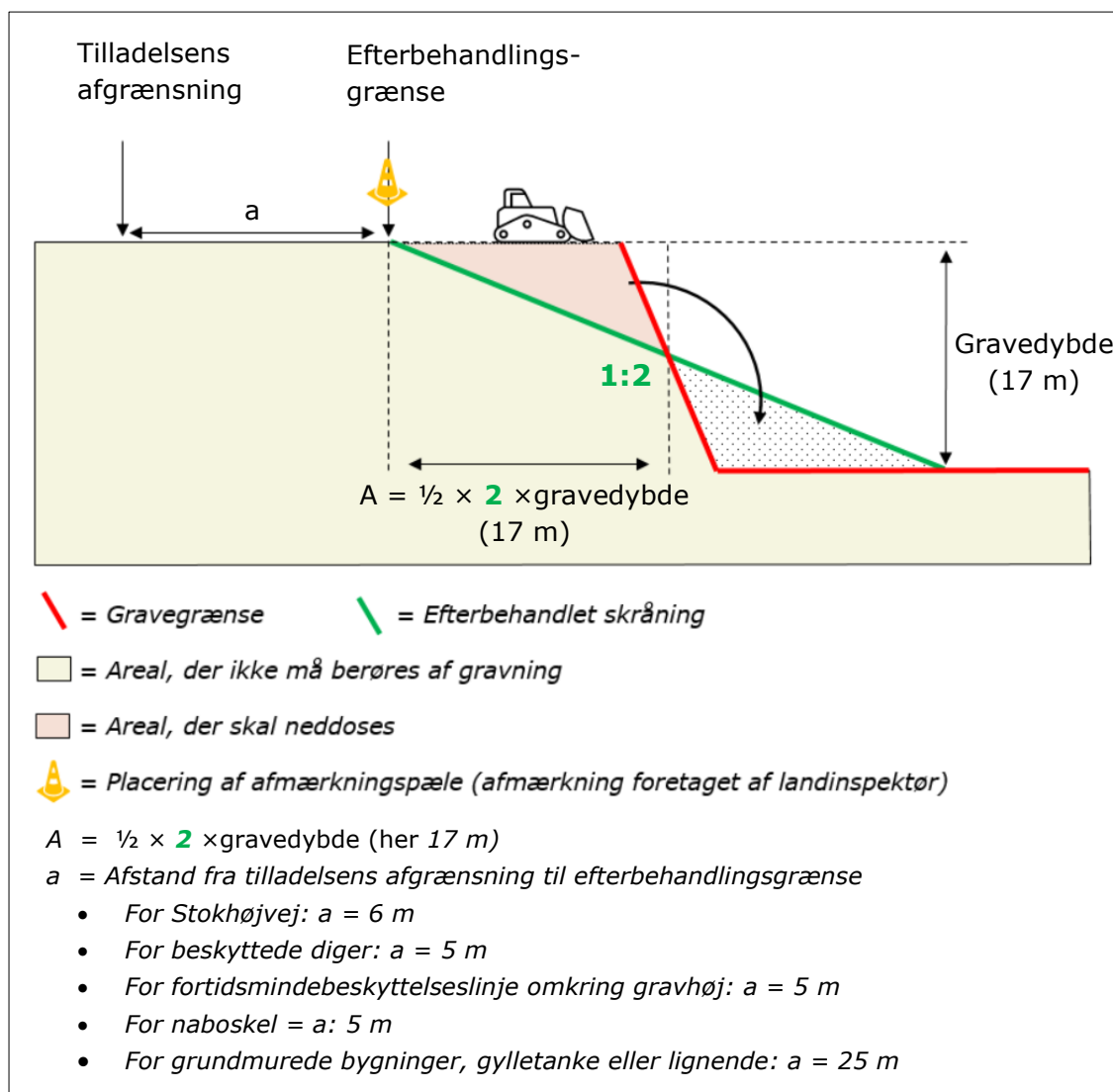
Afstandskrav til bygninger og lign. er fastsat for, at der ikke sker sætningsskader (vilkår 32).

---

<sup>16</sup> Miljøstyrelsen, Klimatilpasning, KAMP, <https://kamp.klimatilpasning.dk/>



Figur 5: principskitse for afstandskrav ved gravning med gravefront 1:2.



Figur 6: principskitse for afstandskrav ved gravning og efterbehandling med efterfølgende neddosning.

#### F.4.10. Efterbehandling

Der er fastsat vilkår om at efterbehandlingens skal foregå løbende for at sikre, at der er overjord/overskudsmaterialer nok til at gennemføre den planlagte efterbehandling samt for at fremme, at råstofgraven så vidt muligt passer ind i det omgivende landskab.

Efterbehandlingsgrænsen på minimum 3 m til matrikelstel er fastsat for at sikre, at der ikke sker nogen forstyrrelser af stel, heller ikke efter endt gravning.

Vilkår for efterbehandling af skråninger er fastsat således, at der ikke opstår risiko for nedskridning og således, at det efterbehandlede areal indpasses i det omkringliggende landskab (Vilkår 55).

## F.5. Samlet afvejning og konklusion

Der er foretaget en bred konfliktsøgning af forhold ved og i nærheden af råstofgraven. Oplysninger fra screeningsafgørelsen (Bilag D), ansøgningen, projektbeskrivelse, grave- og efterbehandlingsplaner har indgået i sagsbehandlingen sammen med de indkomne høringsvar.

Ud fra en samlet afvejning af hensyn og interesser, der skal varetages efter råstoflovens § 3, kan Region Midtjylland imødekomme, at indvindingen tillades inden for det ansøgte areal ved overholdelse af tilladelsens fastsatte vilkår.

Region Midtjylland har ved den samlede afvejning af interesser og hensyn lagt vægt på, at der inden for det ansøgte graveareal vurderes at være en betydelig forekomst af råstoffer af en god kvalitet, som der er en aktuel samfundsmæssig og erhvervsmæssig efterspørgsel på.

Hertil har regionen lagt vægt på, at den planlagte råstofindvinding kan foregå uden påvirkning af Natura 2000-områder, fredede eller beskyttede arter samt i øvrigt uden væsentlig påvirkning af miljøet.

## G. Grundlag for tilladelsen

Nærværende afgørelse er truffet på grundlag af følgende:

- Ansøgning om erhvervmæssig indvinding af råstoffer fra B.K. A/S, dateret 19. november 2025 (sendt til regionen den 27. november 2025), senest suppleret den 16. december 2025. Ansøgningen er vedlagt i Bilag B og indeholder en grave- og efterbehandlingsplan.
- Region Midtjyllands konfliktsøgning af det ansøgte, plan- og miljømæssige forhold, som fremgår af screeningsafgørelsen, dateret 3. marts 2026. Screeningsafgørelsen er vedlagt i bilag D.
- Høringssvar fra berørte myndigheder, foreninger, ledningsejere, øvrige parter og offentligheden, som er modtaget i forbindelse med høring over ansøgningen og regionens udkast til screeningsafgørelse. Høringsperioden var den 23. januar 2026 til den 20. februar 2026.
- Høringssvar fra berørte myndigheder, foreninger, ledningsejere, øvrige parter og offentligheden, som er modtaget i forbindelse med høring over udkast til tilladelse. Høringsperioden var den 22. april 2026 til 20. maj 2026.

### G.1. Høringer

Ansøgningsmaterialet og udkast til screeningsafgørelse har været i høring i perioden 23. januar 2026 til den 20. februar 2026. Nedenstående berørte myndigheder, forsyninger, foreninger og parter er blevet hørt. Bemærkningerne fra høringen er indgået i regionens videre arbejde med udarbejdelse af udkast til afgørelse.

Efterfølgende har udkastet til tilladelse til råstofindvinding været sendt i høring i perioden 22. april 2026 til 20. maj 2026. Ud over ansøger er der indkaldt bemærkninger fra følgende myndigheder, forsyninger, foreninger og parter:

#### Myndigheder:

- Struer Kommune - [struer@struer.dk](mailto:struer@struer.dk)
- De Kulturhistoriske Museer i Holstebro - [arkaeologi@kulmus.dk](mailto:arkaeologi@kulmus.dk), [mette.klingenberg@holstebro-museum.dk](mailto:mette.klingenberg@holstebro-museum.dk)

#### Forsyninger:

- Thyholm Private Fællesvandværk - [thyholmvand@gmail.com](mailto:thyholmvand@gmail.com), [bennyzm@outlook.dk](mailto:bennyzm@outlook.dk)
- THY-MORS ENERGI FIBERNET A/S - [jpo@thymors.dk](mailto:jpo@thymors.dk)

- TDC NET A/S - zzzautoplan@tdc.dk
- Norlys Mobil A/S - DKSMBTeliaDrift@eltelnetworks.com
- GLOBALCONNECT A/S -ledningsoplysninger@globalconnect.dk, ledningsoplysninger@nianet.dk
- STRUER ENERGI SERVICE A/S - tegnestuen@struerenergi.dk
- NETSELSKABET ELVÆRK A/S - tegnestue@elvrk.dk

#### Foreninger:

- Danmarks Naturfredningsforening - dn@dn.dk
- Danmarks Naturfredningsforening lokalafdeling – dnstruersager@dn.dk og struer@dn.dk
- Dansk Ornitologisk Forening - dof@dof.dk
- Dansk Ornitologisk Forening lokalafdeling – struer@dof.dk
- Friluftsrådet - fr@friluftsradet.dk

#### Ejere og beboere af følgende matrikler og beboelsejendomme:

- 3m Flovlev By, Hvidbjerg
- 3l Flovlev By, Hvidbjerg
- 29 Flovlev By, Hvidbjerg
- Hovedvejen 48, 7790 Thyholm
- Hovedvejen 50, 7790 Thyholm
- Hovedvejen 55, 7790 Thyholm
- Stokhøjvej 4, 7790 Thyholm
- Stokhøjvej 5, 7790 Thyholm
- Stokhøjvej 6, 7790 Thyholm
- Stokhøjvej 3A, 7790 Thyholm

## G.2. Høringssvar

I høringsperioden har Region Midtjylland modtaget høringssvar fra følgende:

- B.K. A/S, 22.04.26
- De Kulturhistoriske Museer i Holstebro, 23.04.26
- Struer Kommune, 19.05.26

B.K. A/S og Struer Kommune har i deres høringssvar ikke haft bemærkninger til den fremsendte høring. Høringssvaret fra De Kulturhistoriske Museer i Holstebro er vedlagt i Bilag E. Regionens bemærkninger til høringssvarene kan ses nedenfor.

#### Bemærkninger fra høringssvar fra De Kulturhistoriske Museer i Holstebro:

Region Midtjylland videregiver De Kulturhistoriske Museer i Holstebros anbefalinger til ansøger.

## H. Offentliggørelse og klagevejledning

### Offentliggørelse

Tilladelsen til råstofindvinding vil blive offentliggjort fredag den 22. maj 2026 på Region Midtjyllands hjemmeside [www.ru.rm.dk](http://www.ru.rm.dk), under Råstofafgørelser: <https://www.ru.rm.dk/klima-og-miljo/rastoffer/rastofafgorelser-og-dispensationer/rastofafgorelser/>.

### Klagevejledning

Hvis du ønsker at klage over denne afgørelse, kan du klage til Miljø- og Fødevareklagenævnet.

Du klager via klageportalen, som du finder via [borger.dk](http://borger.dk) eller [virk.dk](http://virk.dk). Du logger på klageportalen med MitID. En klage er indgivet, når den er tilgængelig for Region Midtjylland via klageportalen. Når du klager, skal du betale et gebyr på 900 kr. for borgere og 1.800 kr. for virksomheder, foreninger, organisationer og offentlige myndigheder.

I klageportalen sendes din klage automatisk først til Region Midtjylland. Hvis Region Midtjylland fastholder afgørelsen, sender Region Midtjylland klagen videre til behandling i nævnet via klageportalen. Du får besked om videresendelsen.

Miljø- og Fødevareklagenævnet afviser din klage, hvis du sender den uden om klageportalen, medmindre du er blevet fritaget for brug af klageportalen. Hvis du ønsker at blive fritaget for at bruge klageportalen, skal du sende en begrundet anmodning til Miljø- og Fødevareklagenævnet. Nævnet afgør herefter, om du kan fritages for at bruge klageportalen. [Se betingelserne for at blive fritaget her.](#)

### Klagefrist

Klagefristen udløber 4 uger efter, at afgørelsen er meddelt. Er afgørelsen offentliggjort, regnes klagefristen dog altid fra offentliggørelsen. Hvis klagefristen udløber på en lørdag eller helligdag, forlænges klagefristen til den følgende hverdag.

### Domstolsprøvelse

Eventuel retssag til prøvelse af afgørelse efter råstofloven og miljøvurderingsloven skal være anlagt inden 6 måneder efter afgørelsen er meddelt, jf. råstoflovens § 43, stk. 1 og miljøvurderingslovens § 54, stk. 1. Er afgørelsen offentliggjort, regnes søgsmålsfristen dog altid fra offentliggørelsen.

## H.1. Afgørelser efter råstofloven<sup>17</sup>

Afgørelsen kan, jf. råstoflovens § 13, påklages til Miljø- og Fødevareklagenævnet (se klagevejledningen ovenfor).

Region Midtjyllands vurderinger efter habitatbekendtgørelsen<sup>18</sup> og indsatsbekendtgørelsen<sup>19</sup> kan ligeledes påklages efter klagereglerne i råstofloven.

Rettidig klage har, jf. råstoflovens § 16, stk. 8, opsættende virkning for tilladelsen, medmindre Miljø- og Fødevareklagenævnet bestemmer andet.

### Klageberettigede

- Adressaten for afgørelsen
- Offentlige myndigheder
- En berørt nationalparkfond oprettet efter lov om nationalparker
- Lokale foreninger og organisationer, som har en væsentlig interesse i afgørelsen
- Landsdækkende foreninger og organisationer, hvis hovedformål er beskyttelse af natur og miljø
- Landsdækkende foreninger og organisationer, som efter deres formål varetager væsentlige rekreative interesser, når afgørelsen berører sådanne interesser
- Enhver med individuel væsentlig interesse i afgørelsen

## H.2. Afgørelse efter miljøvurderingsloven<sup>20</sup>

Afgørelsen om screening af det ansøgte projekt efter miljøvurderingsloven kan, for så vidt angår retlige spørgsmål jf. miljøvurderingslovens § 49, stk. 1, påklages til Miljø- og Fødevareklagenævnet (se klagevejledningen ovenfor).

Rettidig klage efter denne lov har ikke opsættende virkning for tilladelsen, medmindre Miljø- og Fødevareklagenævnet bestemmer andet jf. miljøvurderingslovens § 53.

---

<sup>17</sup> [Lovbekendtgørelse nr. 1230 af 20/11/2024 om råstoffer med senere ændringer.](#)

<sup>18</sup> [Bekendtgørelse nr. 2091 af 12/11/2021 om udpegning og administration af internationale naturbeskyttelsesområder samt beskyttelse af visse arter med senere ændringer.](#)

<sup>19</sup> [Bekendtgørelse nr. 797 af 13/06/2023 om indsatsprogrammer for vandområdedistrikter med senere ændringer.](#)

<sup>20</sup> Lovbekendtgørelse nr 4 af 03/01/2023 om miljøvurdering af planer og programmer og af konkrete projekter med senere ændringer.

**Klageberettigede**

- Miljø- og Fødevarerministeren
- Enhver med retlig interesse i sagens udfald, herunder et nationalparkfond oprettet efter lov om nationalparker
- Landsdækkende foreninger og organisationer, der som hovedformål har beskyttelse af natur og miljø eller varetagelsen af væsentlige brugerinteresser inden for arealanvendelsen og har vedtægter eller love, som dokumenterer deres formål, og som repræsenterer mindst 100 medlemmer

## I. Orientering

Afgørelsen samt bilag er sendt til:

### Ansøger:

- B.K. A/S

### Myndigheder:

- Struer Kommune - struer@struer.dk
- De Kulturhistoriske Museer i Holstebro - [arkaeologi@kulmus.dk](mailto:arkaeologi@kulmus.dk), [mette.klingenberg@holstebro-museum.dk](mailto:mette.klingenberg@holstebro-museum.dk)
- SKAT, Skatteforvaltningen - myndighed@sktst.dk

### Forsyninger:

- Thyholm Private Fællesvandværk - thyholmvand@gmail.com, bennyzm@outlook.dk
- THY-MORS ENERGI FIBERNET A/S - jpo@thymors.dk
- TDC NET A/S - zzzautoplan@tdc.dk
- Norlys Mobil A/S - DKSMBTeliaDrift@eltelnetworks.com
- GLOBALCONNECT A/S - ledningsoplysninger@globalconnect.dk, ledningsoplysninger@nianet.dk
- STRUER ENERGI SERVICE A/S - tegnestuen@struerenergi.dk
- NETSELKABET ELVÆRK A/S - tegnestue@elvrk.dk

### Foreninger:

- Danmarks Naturfredningsforening - dn@dn.dk
- Danmarks Naturfredningsforening lokalafdeling – dnstruersager@dn.dk og struer@dn.dk
- Dansk Ornitologisk Forening - dof@dof.dk
- Dansk Ornitologisk Forening lokalafdeling – struer@dof.dk
- Friluftsrådet - fr@friluftsradet.dk

### Ejere og beboere af følgende matrikler og beboelsesejendomme:

- 3m Flovlev By, Hvidbjerg
- 3l Flovlev By, Hvidbjerg
- 29 Flovlev By, Hvidbjerg
- Hovedvejen 48, 7790 Thyholm
- Hovedvejen 50, 7790 Thyholm
- Hovedvejen 55, 7790 Thyholm
- Stokhøjvej 4, 7790 Thyholm
- Stokhøjvej 5, 7790 Thyholm
- Stokhøjvej 6, 7790 Thyholm
- Stokhøjvej 3A, 7790 Thyholm

## J. Bilag

- A. Oversigtskort
- B. Ansøgning af november 2025 fra B.K. A/S
  - 1. Ansøgning
  - 2. Efterbehandlingsplan
  - 3. Levestedsvurdering for markfirben
  - 4. Supplerende notat vedrørende strandtudse
  - 5. Placering af markeringspæle
  - 6. Overkørselstilladelse fra Struer Kommune 2017
  - 7. Støjberegning
- C. Vurdering efter habitatbekendtgørelsen
- D. Screeningsafgørelse
- E. Høringssvar fra De Kulturhistoriske Museer i Holstebro

### **Webtilgængelighed**

*Hvis der er problemer med at læse afgørelsen eller vedhæftede bilag, kan der anmodes om, at regionen gør dem webtilgængelige. Derved vil de kunne tydes og læses op af de gængse værktøjer til dette formål. Kontakt regionen på [jordforurening@ru.rm.dk](mailto:jordforurening@ru.rm.dk)*

### **Behandling af personoplysninger**

*Region Midtjylland behandler personoplysninger. Der kan læses mere om regionens behandling af personoplysninger og rettighederne i den forbindelse på [ru.rm.dk/om-os/dine-data](http://ru.rm.dk/om-os/dine-data)*

### **Offentliggørelse på Region Midtjyllands hjemmeside**

*Dokumenter, der er omfattet af reglerne om aktindsigt og dermed ikke beskyttede, bliver som hovedregel "offentliggjort" på regionens hjemmeside, hvorfra de kan fremsøges, læses og hentes.*