

GRØNNING MØRTELVÆRK ApS

Nørrealle 21

7980 Vils

Tilladelse til råstofindvinding på del af matr. nr. 8g, Oddense By, og del af matr. nr. 1i, Saugstrup By, Oddense i Skive Kommune gældende i perioden 24. november 2022 til 23. november 2032

Dato 24-11-2022

Sagsbehandler Marie Hagstrup

Raastoffer@ru.rm.dk

Tel. +4578411915

Sagsnr. 1-50-71-33-21

Side 1



Figur 1: Kortudsnit viser det tilladte areal til råstofindvinding (rød) på luftfoto fra forår 2022 i 1:5.000.



Figur 2: Kortudsnittet viser det tilladte areal til råstofindvinding (rød) i 1:100.000

Ansøger:	Indvinder:	Ejer:
Grønning Mørtelværk ApS Nørre Allé 21 7980 Vils	Grønning Mørtelværk ApS Nørre Allé 21 7980 Vils	<u>Ejerforhold matr.nr. 8g:</u> René Vestergaard Andrupvej 16 7860 Spøttrup
CVR-nr.: 31589029	CVR-nr.: 31589029	<u>Ejerforhold matr.nr. 1i:</u> Jørgen Børsting Pedersen Saugstrupvej 6 7860 Spøttrup

Indholdsfortegnelse

A. Afgørelser fra Region Midtjylland	5
A.1. Råstofloven.....	5
A.1.1. Habitatbekendtgørelsen	5
A.1.2. Vandplanlægningen, jf. indsatsbekendtgørelsens § 8	6
A.2. Miljøvurderingsloven	6
B. Vilkår for indvindingen	7
B.1. Vilkår efter råstofloven	7
B.1.1. Før indvindingen påbegyndes	7
B.1.2. Godkendt materiel	8
B.1.3. Driftstider	8
B.1.4. Kørsel i råstofgraven	8
B.1.5. Støj	8
B.1.6. Støv	9
B.1.7. Graveafstande og begrænsninger.....	9
B.1.8. Bevaring af geologiske profiler	10
B.1.9. Forebyggelse af jord- og grundvandsforurening.....	10
B.1.10. Andre aktiviteter	11
B.1.11. Efterbehandling.....	11
C. Generelle bestemmelser iht. råstofloven	12
C.1. Råstofindvinding	12
C.2. Gyldighed og tilbagekaldelse	12
C.3. Tinglysning	12
C.4. Grave- og efterbehandlingsplan og sikkerhedsstillelse	13
C.4.1. Sikkerhedsstillelse.....	13
C.5. Tilsyn og besigtigelse	14
C.6. Indberetning af indvunden mængde	14
C.7. Underretning ved konkurs, overdragelse af rettighed mv.....	15
C.8. Råstofafgift	15
C.9. Ændring af vilkår	15
D. Generelle bestemmelser iht. anden lovgivning.....	16
D.1. Fortidsminder.....	16
D.2. Bygninger, mandskabsvogne m.m.	16
D.3. Dræn	16
D.4. Fredning og beskyttelse af visse dyre- og plantearter	16
D.5. Vejadgang og færdsel på veje	17
D.6. Afstandskrav til offentlig og privat vej	17
D.7. Forsyningsledninger	18
D.8. Stationære olietanke	18
D.9. Affaldshåndtering	18
D.10. Tilførsel af jord til råstofgrave.....	19
E. Region Midtjyllands behandling af sagen.....	20
E.1. Planforhold.....	20
E.1.1. Råstofplan	20

E.1.2. Kommuneplan	20
E.1.3. Lokalplan	21
E.2. Miljømæssige forhold	21
E.2.1. Grundvandsforekomster, drikkevandsinteresser og overfladevand.	21
E.2.2. Beskyttet natur og arter	22
E.2.3. Støj	23
E.2.4. Støv	26
E.2.5. Kulturarv	26
E.2.6. Landskab	26
E.2.7. Færdsel i råstofgraven	26
E.2.8. Graveafstande og periferiskråninger	26
E.2.9. Efterbehandling	28
E.2.10. Andre forhold	28
E.3. Konklusion	29
F. Grundlag for tilladelsen	30
F.1. Ansøgningens indhold	30
F.2. Høringssvar	31
F.2.1. Høring over ansøgning	31
F.2.2. Høring over udkast til screeningsafgørelse og tilladelse til råstofindvinding	35
G. Offentliggørelse og klagevejledning	36
G.1. Råstofafgørelsen	37
G.2. Afgørelsen i henhold til miljøvurderingsloven	37
H. Orientering	39
I. Bilag	40

Tilladelse til råstofindvinding i perioden indtil d. 23. november 2032

Med denne tilladelse har ansøger lov til at grave på det areal, der fremgår af forsiden, på de betingelser, som fremgår af vilkårene i afsnit B og bestemmelserne i afsnit C-D.

A. Afgørelser fra Region Midtjylland

A.1. Råstofloven¹

På baggrund af det foreliggende materiale, og med hjemmel i råstoflovens § 7, stk. 1 og § 8, giver Region Midtjylland hermed tilladelse til årlig indvinding af 100.000 m³ sand, grus og sten på de ca. 12,7 ha, der er angivet på vedlagte korttrids bilag A.

Tilladelsen gives på vilkår i medfør af råstoflovens § 10, som beskrevet under afsnit B.1.

A.1.1. Habitatbekendtgørelsen²

Før der gives tilladelse efter råstoflovens § 7, skal der ifølge habitatbekendtgørelsens § 6 foretages en vurdering af, om det ansøgte i sig selv eller i forbindelse med andre planer og projekter kan påvirke et Natura 2000-område væsentligt (Natura 2000-væsentlighedsvurdering). Hvis det vurderes, at det ansøgte kan påvirke et Natura 2000-område væsentligt, skal der foretages en nærmere konsekvensvurdering af projektets virkninger på Natura 2000-området under hensyn til bevaringsmålsætningen for det pågældende område. Viser konsekvensvurderingen, at det ansøgte vil skade Natura 2000-områdets integritet, kan der ikke meddeles tilladelse.

Jf. habitatbekendtgørelsens § 10 kan der endvidere ikke gives tilladelse efter råstoflovens § 7, hvis det ansøgte kan:

- 1) beskadige eller ødelægge yngle- eller rasteområder i det naturlige udbredelsesområde for de dyrearter, der er optaget i habitatdirektivets bilag IV, litra a), eller
- 2) ødelægge de plantearter, som er optaget i habitatdirektivets bilag IV, litra b) i alle livsstadier.

Disse arter omtales samlet som bilag IV-arter.

Habitatbekendtgørelsen indeholder i § 10 et krav om, at ved administration af bekendtgørelsens §§ 7 og 8, skal planer og

¹ LBK nr. 124 af 26/01/2017 Bekendtgørelse af lov om råstoffer

² BEK nr. 2091 af 12/11/2021 Bekendtgørelse om udpegning og administration af internationale naturbeskyttelsesområder samt beskyttelse af visse arter

projekter vurderes i forhold til deres virkning på bilag IV-arter (bilag IV-artsvurdering).

Region Midtjylland vurderer, at projektet ikke vil medføre en væsentlig påvirkning af Natura 2000-områder og finder derfor, at der ikke skal foretages en nærmere konsekvensvurdering. Det vurderes yderligere, at det ansøgte ikke kan beskadige eller ødelægge yngle- eller rasteområder for bilag IV-dyre- eller plantearter. Vurderingen er baseret på forholdene beskrevet i afsnit E.2.

A.1.2. Vandplanlægningen, jf. indsatsbekendtgørelsens³ § 8

Før der gives tilladelse efter råstoflovens § 7, skal der ifølge indsatsbekendtgørelsens § 8 foretages en vurdering af, om det ansøgte kan medføre en forringelse af tilstanden for overfladevandområder og grundvandsforekomster.

Regionsrådet kan kun meddele tilladelse til råstofindvinding, hvis afgørelsen ikke medfører en forringelse af tilstanden af overfladevandområder eller grundvandsforekomsters tilstand og ikke hindrer opfyldelse af de fastlagte miljømål for forekomsterne.

Region Midtjylland vurderer, at projektet ikke vil medføre en forringelse af tilstanden for overfladevandområder og grundvandsforekomster og ikke hindrer opfyldelse af de fastlagte miljømål for forekomsterne. Vurderingen er baseret på forholdene beskrevet i afsnit F.2.

A.2. Miljøvurderingsloven⁴

Råstofindvinding på arealer under 25 ha er opført på miljøvurderingslovens bilag 2, punkt 2a, og er derfor underlagt lovens bestemmelser om screening af projektets virkning på miljøet.

Med henvisning til miljøvurderingslovens § 21 har Region Midtjylland udført en screening under hensyntagen til kriterierne i bekendtgørelsens bilag 6. Ved screeningen er projektets karakteristika, projektets placering, samt karakteren af den potentielle indvirkning på miljøet blevet vurderet.

På baggrund af screeningen vurderer Region Midtjylland, at projektet ikke vil påvirke miljøet væsentligt og derfor ikke er underlagt krav om udarbejdelse af en miljøkonsekvensrapport. Screeningsafgørelsen er vedlagt som bilag C.

³ BEK nr. 449 af 11/04/2019 Bekendtgørelse om indsatsprogrammer for vandområdedistrikter

⁴ LBK nr. 1976 af 27/10/2021 Bekendtgørelse af lov om miljøvurdering af planer og programmer og af konkrete projekter (VVM)

B. Vilkår for indvindingen

I det efterfølgende defineres "indvindingsområdet" som det areal tilladelsen omfatter. Samme definition gælder for udtrykket "råstofgraven". "Graveareal" defineres som det areal inden for indvindingsområdet, hvor der må graves. Nærmere begrundelse og redegørelse for vilkår findes i afsnit E.

B.1. Vilkår efter råstofloven

1. Tilladelsen til indvinding af råstoffer og efterbehandling er gældende i perioden fra d. 24. november 2022 til d. 23. november 2032.
2. Der må højst indvindes 100.000 m³ råstoffer pr. år.
3. Råstofftilladelsen omfatter det areal på 12,7 ha, der fremgår af bilag A.

B.1.1. Før indvindingen påbegyndes

4. Der skal stilles garanti for opfyldelse af vilkårene om efterbehandling inden tilladelsen må udnyttes (se afsnit C.4.1).
5. Der skal foreligge en grave-og efterbehandlingsplan, som er godkendt af Region Midtjylland. Gravningen og efterbehandlingen skal foregå i overensstemmelse med denne plan.
6. Gravearealet skal afsættes i marken i overensstemmelse med vilkår 24-29. Afmærkningen skal foretages af en landinspektørvirksomhed eller tilsvarende. Derefter skal der indsendes et måleblad med tilhørende koordinatfil til Region Midtjylland, hvor afmærkningspælenes placering er angivet.
7. Afmærkningen i marken skal være tydelig og må ikke fjernes eller dækkes med jord. Afmærkningen skal sikres, så den ikke bliver beskadiget. Det kan f.eks. ske med betonringe.
8. Indvinder skal senest 2 uger før muldafrømning underrette Museum Salling, med mindre andet er aftalt med museet.
9. Der skal gives meddelelse til Region Midtjylland senest 14 dage inden indvindingens påbegyndelse.
10. Personalet i råstofgraven skal være bekendt med vilkårene for tilladelsen. Et eksemplar af tilladelsen samt senest godkendte grave-og efterbehandlingsplan skal forefindes på pladsen tilgængeligt for personalet.

B.1.2. Godkendt materiel

11. Regionen har godkendt anvendelse af én gummihjulslæsser, ét sorteringsanlæg og ét mobilt knusningsanlæg. Ændring i antal og type af maskiner og anlæg må kun ske efter godkendelse fra Region Midtjylland.

B.1.3. Driftstider

12. Indvinding og oparbejdning må kun foregå i tidsrummet:

- mandag til fredag kl. 07.00–18.00, dog ikke helligdage,
- lørdag kl. 07.00–14.00, dog ikke helligdage.

13. Udlevering og læsning af materialer, herunder kørsel inden for indvindingsområdet, må kun foregå i tidsrummet:

- mandag til fredag kl. 06.00–18.00, dog ikke helligdage,
- lørdag kl. 07.00–14.00, dog ikke helligdage.

B.1.4. Kørsel i råstofgraven

14. Uden for driftstiden skal adgangsvejen til råstofgraven være afspærret med aflåst bom eller tilsvarende.

B.1.5. Støj

15. Udsendelse af ekstern støj fra råstofgraven med tilhørende maskiner og faste og mobile anlæg skal begrænses. Støjniveauet (det energiækvivalente, korrigerede, A-vægtede lydtryksniveau, L_r) må ved beboelse i nedenstående tidsrum ikke overstige følgende værdier:

Boliger i landzone:

mandag til fredag	kl. 07.00–18.00:	55 dB(A)
mandag til fredag	kl. 06.00–07.00:	40 dB(A)
lørdag	kl. 07.00–14.00:	45 dB(A)

Boliger i byzone (Oddense By):

mandag til fredag	kl. 07.00–18.00:	45 dB(A)
mandag til fredag	kl. 06.00–07.00:	35 dB(A)
lørdag	kl. 07.00–14.00:	45 dB(A)

16. I forbindelse med anlægs- og efterbehandlingsperioder accepteres der i tidsrummet 7.00-16.00 på hverdage et støjniveau på 60 dB(A). Arbejdet skal dog tilrettelægges således, at støjgener minimeres mest muligt. Regionen skal orienteres herom.

17. Virksomheden er forpligtet til at bekoste og lade udføre støjmålinger og støjberegninger efter anmodning fra Region Midtjylland. Støjmålinger og støjberegninger kan maksimalt kræves én gang om året, medmindre forholdene i råstofgraven er ændrede. Målemetode og beregningsmodel fastlægges af Region Midtjylland.

18. Støjende anlæg skal om fornødent støjdæmpes således, at ovennævnte grænseværdier kan overholdes.

19. Der skal etableres følgende støjvolde:

- Ved indvinding på etape 1 skal der være en støjvold på 6,5 meters højde, 15 meters bredde og 293 meters længde mod Frammerslevvej 17
- Ved indvinding på etape 2 skal der være en støjvold på 6 meters højde, 14 meters bredde og 282 meters længde langs Frammerslevvej mod syd og 412 meter langs Saugstrupvej mød øst.
- Ved indvinding på etape 3 og 4 skal der være en støjvold på 7 meters højde, 17 meters bredde og 293 meters længde langs Frammerslevvej mod syd og en på 6 meters højde, 14 meters bredde og 412 meters længde langs Saugstrupvej mød øst.

B.1.6. Støv

20. Driften må ikke give anledning til væsentlige støvgener uden for indvindingsområdet.

21. Der skal træffes foranstaltninger til hindring af støvdannelse fra interne transportveje, materialebunker og produktionsanlæg.

22. Råstoffer og jorddepoter skal placeres under hensyn til nærliggende beboelsesejendomme.

23. Interne køreveje og materialebunker skal vandes i tørre perioder for at dæmpe støvgener.

B.1.7. Graveafstande og begrænsninger

24. Der må ikke graves under grundvandsspejl, og der skal holdes min. 3 meters afstand til højeste grundvandsstand.

25. Der må ikke inddrages areal, herunder afrømmes muld, nærmere naboskel end 5 meter, med mindre der foreligger en af regionen godkendt aftale om skelgennemgravning. Såfremt der ikke vil være behov for neddosning i forbindelse med efterbehandling, kan afstanden mindskes til 3 meter.

26. Der må ikke graves med risiko for skred uden for indvindingsområdet.

27. Støjvolde og oplag af overjord skal placeres i en afstand til naboskel og vejskel på min. 3 meter.

28. Der må ikke graves nærmere end 3 meter til vejskel til Saugstrupvej og Frammerslevvej. Fra de 3 meter må der ikke graves

med et stejlere skråningsanlæg end 1:2. Se principskitser i afsnit D.6.

29. Tilstanden må ikke ændres nærmere end 10 meter fra digefod af beskyttede diger, og herfra må der ikke graves stejlere end 1:2.

B.1.8. Bevaring af geologiske profiler

30. Blotlægges særligt værdifulde geologiske profiler i råstofgravens periferi, kan Region Midtjylland i forbindelse med efterbehandlingen forlange disse profiler bevaret, af undervisningsmæssige og videnskabelige grunde.

B.1.9. Forebyggelse af jord- og grundvandsforurening

31. Olie- eller kemikaliespild skal opsamles/bortgraves med det samme og håndteres som forurenede jord.

32. Der må ikke benyttes eller oplagres kemikalier i råstofgraven, f.eks. til at bekæmpe planter eller lignende stoffer, som kan indebære risiko for forurening af jord og grundvand.

33. Brændstoftanke med tilhørende slanger og studs samt øvrige olie- og kemikaliebeholdere skal anbringes i aflåselige, lukkede containere eller i bygninger med fast bund. Tanke og beholdere skal være forsynet med et opsamlingskar, som skal kunne rumme 100 % af beholdernes volumen. Alternativt skal der etableres godkendt afløb.

34. Der må ikke etableres underjordiske olietanke inden for gravearealet.

35. Entreprenørtanke kan benyttes inden for gravearealet, hvor der ikke er risiko for påkørsel eller forurening af grundvand ved spild. Entreprenørtanke skal senest ved arbejdstids ophør placeres ved opstillet containere på matr. 8g ved indvinding på etape 1 og matr. 1i ved indvinding på etape 2-4. Tankene skal være godkendt efter gældende regler.

36. Tankning af maskiner, tanke og øvrige anlæg samt reparation af materiel i råstofgraven skal foregå ved brug af spildmætter eller anden sikring mod spild på jorden.

37. Køretøjer og andre maskiner skal holdes i god stand, så der ikke forekommer oliedryp/-spild.

38. Læssemaskiner og lign. skal senest ved arbejdstids ophør parkeres ved opstillet containere på matr. 8g ved indvinding på etape 1 og matr. 1i ved indvinding på etape 2-4.

B.1.10. Andre aktiviteter

39. Maskiner og andre driftsanlæg, som ikke længere finder anvendelse i råstofindvindingen inden for de næste to år, skal bortskaffes fra indvindingsområdet.

40. Råstofgraven må ikke benyttes til lager, bearbejdning eller salgssted for andet end de i denne råstofgrav indvundne materialer. Tilførsel af råstoffer fra andre råstofgrave kan kun ske efter godkendelse fra Region Midtjylland.

B.1.11. Efterbehandling

41. Efterbehandlingen skal foregå løbende og skal være afsluttet inden tilladelsens udløb.

42. Afsluttes indvindingen inden tilladelsens udløb, skal efterbehandling være udført senest 1 år efter endt gravning, dog ikke senere end tilladelsens udløb.

43. Der skal efterbehandles til landbrugsmæssige formål i overensstemmelse med en efterbehandlingsplan godkendt af Region Midtjylland.

44. Ved efterbehandlingen skal afstanden til naboskel være mindst 3 meter.

45. Afstanden fra højeste grundvandsstand til den efterbehandlede overflade skal være mindst 4 m.

46. Skråninger mod diget på matr. 8g og 1i efterbehandles med anlæg 1:7. Skråninger mod Frammerslevvej og Sagstrupvej efterbehandles med anlæg 1:2. Internt på matr. 1i efterbehandles skråninger med anlæg 1:7.

47. Ved efterbehandlingen skal afstanden fra skråningens kant til Saugstrupvej og Frammerslevvej være 6 m.

48. Behandlingsanlæggene og dertil knyttede installationer, herunder eventuelle støbte fundamenter eller lignende, samt gravemaskiner, redskaber, bygninger og skure skal være fjernet senest 1 år efter endt gravning, dog ikke senere end tilladelsens udløb.

C. Generelle bestemmelser iht. råstofloven

C.1. Råstofindvinding

En tilladelse til indvinding af råstoffer kan gives for en 10-årig periode iht. råstoflovens § 9, stk. 1. I særlige tilfælde kan en tilladelse gives for en længere periode. Region Midtjylland træffer afgørelse om tilladelsens varighed på baggrund af ansøgningens indhold samt en afvejning efter råstoflovens § 3, herunder sikring af råstofressourcens udnyttelse. Da efterspørgslen på råstoffer kan variere fra år til år, og da efterspørgslen kan være svær at forudsige, giver Region Midtjylland typisk tilladelse til råstofindvinding for en 10-årig periode for at sikre, at den pågældende råstofressource udnyttes fuldt ud.

Afsluttes en råstofindvinding tidligere end tilladelsens varighed, vil indvindingsområdet blive efterbehandlet, og råstoff tilladelsen vil blive afsluttet tidligere end den fastsatte udløbsdato.

Inden for det område, som tilladelsen omfatter, kan der indvindes andre råstoffer eller større mængder end angivet i tilladelsen, såfremt der sker anmeldelse til Region Midtjylland inden 4 uger efter, at den pågældende indvinding er påbegyndt, jf. råstoflovens § 9, stk. 2. Region Midtjylland kan, inden 4 uger efter at anmeldelsen er modtaget, forbyde videre indvinding, der strider mod den meddelte tilladelse eller stille særlige vilkår for indvindingen.

C.2. Gyldighed og tilbagekaldelse

Råstofindvindingen må ikke påbegyndes før klagefristen er udløbet. Hvis der indkommer en klage, får ansøgeren besked, og gravningen må ikke startes før en endelig afgørelse er truffet, med mindre klagemyndigheden bestemmer andet.

Råstoff tilladelsen bortfalder, hvis den ikke udnyttes inden 3 år efter, at den er meddelt, eller ikke har været udnyttet i 3 på hinanden følgende år, med mindre andet fremgår af tilladelsens vilkår.

Råstoff tilladelsen kan tilbagekaldes af Region Midtjylland i tilfælde af grov eller gentagen overtrædelse af vilkårene, som beskrevet i råstoflovens § 11.

C.3. Tinglysning

Når afgørelsen er endelig, tinglyser Region Midtjylland på ejendommen en deklaration om efterbehandlingsvilkårene. Vilkårene aflyses, når råstofindvindingen og efterbehandlingen er afsluttet. Afgiften for tinglysningen er for tiden 1.750 kr. I henhold til § 10, stk. 6 i råstofloven skal tinglysningsgebyret betales af ejendommens ejer,

men opkræves hos ansøger. Afgiften vil blive opkrævet, når tinglysningen er sket.

C.4. Grave- og efterbehandlingsplan og sikkerhedsstillelse

Grave- og efterbehandlingsplanen skal give et overblik over, hvorledes indvindingen tilrettelægges i indvindingsperioden samt hvordan der påtænkes at efterbehandle.

På grund af, at råstofbranchen følger samfundsudviklingen er graveplan og periode kun vejledende, da en eventuel nedgang i væksten i bygge- og anlægsbranchen kan medføre, at indvindingstakten ikke kan overholdes. Efterbehandlingsplanen er ligeledes vejledende, da områdets endelige udseende afhænger meget af, hvordan den lokale forekomst er placeret.

Den overordnede plan for gravning og efterbehandling udarbejdes af ansøger. Graveplanen skal, når det er relevant, indeholde et kort med angivelse af følgende:

- volde
- jorddepoter
- stationære anlæg
- parkeringsplads for mobile maskiner
- startsted for indvindingen
- opdeling i etaper
- skråningsanlæg
- graveafstande
- indvindingsboringer inden for 300 m fra indvindingsområdet
- slambassin
- adgangsvej
- interne veje
- bygninger, brovægt og mandskabsvogne
- støvdæmpende foranstaltninger

Efterbehandlingsplanen skal anvise hvorledes vilkårene for efterbehandling forventes efterlevet og indeholde et kort med angivelse af:

- formål
- skråningsanlæg
- udlægning af muld

Indvinderen skal udarbejde en revideret grave- og efterbehandlingsplan, hvis forholdene ved indvindingen er væsentlig ændret.

C.4.1. Sikkerhedsstillelse

Der skal stilles en garanti for opfyldelse af vilkårene om efterbehandling jf. råstoflovens § 10, stk. 1, nr. 2.

Sikkerhedsstillelsen skal være en ikke tidsbegrænset, nominel økonomisk sikkerhed. Sikkerhedsstillelsen frigives først, når den i efterbehandlingsplanen beskrevne efterbehandling er udført og godkendt af Region Midtjylland. Delvis frigivelse kan ske ved godkendelse af efterbehandlingen på delarealer.

Beregningen af sikkerhedsstillelsen er foretaget ud fra ansøgningens forslag til grave- og efterbehandlingsplan, som viser indvinding i 4 etaper. Det fremgår, at der foretages løbende efterbehandling, og det forventes, at der ikke vil være mere end 10 ha åbent af gangen. Beløbet er derfor fastsat ud fra inddragelse af 10 ha. Beløbet for sikkerhedsstillelsen er fastsat til 1.750.000 kr.

Sikkerhedsstillelsen kan forventes genberegnet, reduceret eller øget, såfremt forudsætningerne i grave- og efterbehandlingsplanen ændres væsentligt.

C.5. Tilsyn og besigtigelse

Region Midtjylland fører tilsyn med indvindingen og foretager besigtigelse af arealet for blandt andet at påse, at tilladelsen og vilkårene overholdes. Tilsynsmyndigheden har uden retskendelse adgang til offentlige og private ejendomme for at foretage dette tilsyn, og politiet yder om nødvendigt bistand til at gennemføre dette. Ved eftersyn af erhvervsvirksomheder skal den ansvarlige indvinder give myndigheden de fornødne oplysninger, vejledning og hjælp, jf. råstoflovens § 32 og 32a.

Tilsynsmyndigheden skal foranledige et ulovligt forhold lovliggjort, medmindre forholdet har underordnet betydning. Region Midtjylland kan meddele påbud om, at et ulovligt forhold skal lovliggøres inden for en nærmere fastsat frist jf. råstoflovens § 33.

Det påhviler den til enhver tid værende ejer eller bruger af en ejendom eller indvindingsmateriel at berigtige et ulovligt forhold.

Region Midtjylland kan umiddelbart lade foretage, hvad der er nødvendigt på ejerens og indvinderens bekostning, hvis et påbud om at lovliggøre et ulovligt forhold ikke efterkommes rettidigt, jf. råstoflovens § 33.

Tilsynsmyndigheden kan påbyde den ansvarlige for indvindingen at foretage prøveudtagning, analyser og målinger af råstoffer, der indvindes, af stoffer der udsendes til omgivelserne og af støj og rystelser m.m. jf. råstoflovens § 32a.

C.6. Indberetning af indvunden mængde

Der skal hvert år gives oplysninger til Region Midtjylland om arten og mængden af de råstoffer, der indvindes i hver råstofgrav, samt om

anvendelsen heraf. Indberetningen skal ske via den digitale løsning der henvises til af regionen. Region Midtjylland videresender indberetningen til Danmarks Statistik.

C.7. Underretning ved konkurs, overdragelse af rettighed mv.

I tilfælde af indvindingsvirksomhedens konkurs, betalingsstandsning m.v., er såvel ejendommens ejer som den, der driver indvindingsvirksomheden, forpligtet til straks at underrette tilsynsmyndigheden.

Ønsker man at overdrage indvindingstilladelsen til en anden, skal dette i god tid forinden anmeldes til Region Midtjylland, vedlagt en underskrevet erklæring af den nye indvinder, der fastslår at man er bekendt med alle tilladelser, vilkår, aftaler mv. og er indforstået med at man overtager alle forpligtelser.

Der skal desuden vedlægges underskrift fra ejendommens ejer, med dokumentation for at denne er indforstået med indvinder-skiftet. Der skal stilles sikkerhed fra den nye indvinder, og Region Midtjylland kan kræve en ny grave-/efterbehandlingsplan udarbejdet og indsendt til godkendelse.

C.8. Råstofafgift

Råstofindvinderen er forpligtet til at betale råstofafgift.

Det skal bemærkes, at erhvervsmæssig indvinding af råstoffer skal registreres ved SKAT, myndighed@skat.dk.

Region Midtjylland giver meddelelse til SKAT ved at sende en kopi af tilladelsen.

C.9. Ændring af vilkår

Region Midtjylland kan fastsætte yderligere vilkår eller foretage ændringer af allerede stillede vilkår, hvis det på et senere tidspunkt måtte vise sig nødvendigt af hensyn til opfyldelsen af råstoflovens formålsbestemmelser.

Vilkår kan i øvrigt revideres for at forbedre tilladelsesindehaverens egenkontrol eller opnå et mere hensigtsmæssigt tilsyn.

Eventuelle nye vilkår eller ændringer af eksisterende vilkår vil dog kun blive aktuelt, såfremt der er tale om ændrede forudsætninger i forhold til grundlaget for denne afgørelse.

D. Generelle bestemmelser iht. anden lovgivning

D.1. Fortidsminder

Hvis der under råstofindvindingen fremkommer fortidsminder, skal indvindingen i det berørte område omgående standses og anmeldelse foretages til Museum Salling, Kisumvej 32, 7800 Skive, arkaeologi@museumsalling.dk jf. museumslovens⁵ § 29.

Bygherre/entreprenør har altid mulighed for at indhente det arkæologisk ansvarlige museums udtalelse forud for jordarbejder, jf. museumslovens § 25. Herved gives de bedste muligheder for at undgå standsning af anlægsarbejdet og udgifter til en arkæologisk undersøgelse jf. museumslovens § 27.

En udtalelse fritager ikke bygherre/entreprenør fra forpligtelsen til at standse anlægsarbejdet og underrette museet, hvis arkæologiske levn påtræffes.

Region Midtjylland opfordrer derfor altid til, at der foretages en arkæologisk forundersøgelse, såfremt museet anbefaler det.

D.2. Bygninger, mandskabsvogne m.m.

Hvis der ønskes opsat mandskabsvogne, administrationsbygninger, brovægt eller lignende i råstofgraven, skal der søges særskilt om tilladelse til dette. Dette gælder også for midlertidigt opsatte skurvogne, brovægte, stationære tankanlæg eller lignende. Ansøgning skal indsendes til kommunen.

D.3. Dræn

Jf. vandløbslovens⁶ bestemmelser må ingen afbryde eller ændre nogen former for vandløb eller dræn uden vandløbsmyndighedens tilladelse. Funktionen af området drænsystemer skal således opretholdes under råstofgravningen, og eventuelle ændringer i drænsystemer skal ske efter aftale med kommunen, som er vandløbsmyndighed.

D.4. Fredning og beskyttelse af visse dyre- og plantearter

Af artsfredningsbekendtgørelsens⁷ § 6 fremgår det, at:

- Digesvalereder ikke må ødelægges i perioden 1. april-31. august.

⁵ LBK nr. 358 af 08/04/2014 Bekendtgørelse af museumsloven

⁶ LBK nr. 1217 af 25/11/2019 Bekendtgørelse af lov om vandløb

⁷ BEK nr. 521 af 25/03/2021 Bekendtgørelse om fredning af visse dyre- og plantearter og pleje af tilskadekommet vildt

En række arter er beskyttet jf. habitatbekendtgørelsens § 10. Disse kaldes bilag IV-arter, da de er listet på bilag IV af habitatdirektivet, som er implementeret i habitatbekendtgørelsen. Disse bilag IV-arter er beskyttede overalt, hvor de forekommer, og indfinder sig ofte i tidligere og aktive råstofgrave. Dette kan betyde, at gennemførelsen af en hidtil planlagt efterbehandling ikke kan udføres uden særlige hensyn.

Følgende bilag IV-arter kan eksempelvis tænkes at forekomme i forbindelse med råstofgrave: markfirben og strandtudse.

Miljøstyrelsen er myndighed for beskyttelse af bilag IV-arter.

D.5. Vejadgang og færdsel på veje

Nye adgange og udvidelse af eksisterende adgange til offentlige veje må jf. vejlovens⁸ § 49 ikke etableres uden vejmyndighedens tilladelse (Skive Kommune). Nye adgange m.m. til private fællesveje skal følge bestemmelserne i lov om private fællesveje⁹.

Indvinder har oplyst, at udkørsel vil ske til Saugstrupvej.

Forhold vedrørende færdsel på offentlig vej og private fællesveje (herunder støj og støv) reguleres af vejmyndigheden i samarbejde med politiet.

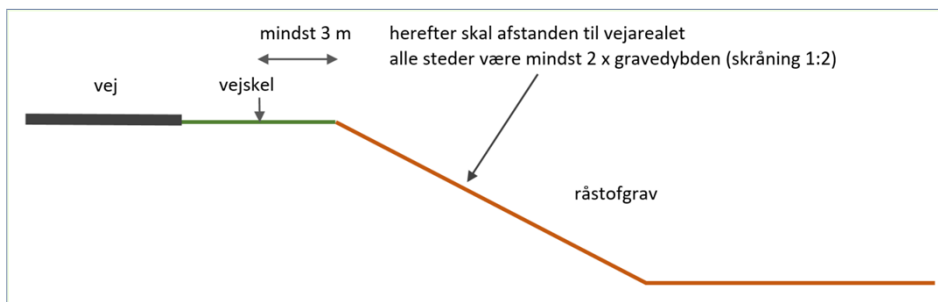
D.6. Afstandskrav til offentlig og privat vej

Råstofindvinding inden for graveområder, som grænser op til eller strækker sig over eksisterende og planlagte offentlige og private veje, skal respektere gældende vejbyggelinjer pålagt efter vejlovens bestemmelser. De offentlige veje inddeles i statsveje med Vejdirektoratet som vejmyndighed og kommuneveje med kommunalbestyrelsen som vejmyndighed. For private veje er kommunalbestyrelsen vejmyndighed.

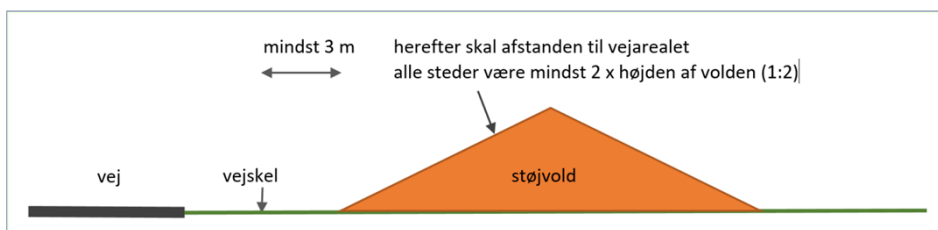
Jf. vejlovens § 73 stk. 3 kræver det vejmyndighedens tilladelse at foretage udgravning eller påfyldning nærmere vejens areal end 3 m samt nærmere vejens areal end svarende til to gange højdeforskellen mellem udgravningen eller påfyldningen og vejens areal. Dette finder tilsvarende anvendelse ved udgravning og opfyldning på og ved private fællesveje. Se nedenstående principskitser.

⁸ LOV nr. 1520 af 27/12/2014 Lov om offentlige veje m.v.

⁹ LBK nr. 1234 af 04/11/2015 Bekendtgørelse af lov om private fællesveje



Figur 3. Principskitse for udgravning nær offentlig vej og privat fællesvej uden særskilt tilladelse fra vejmyndigheden.



Figur 4. Principskitse for påfyldning nær offentlig vej og privat fællesvej uden særskilt tilladelse fra vejmyndigheden.

D.7. Forsyningsledninger

Gravearbejde nær og under forsyningsledninger skal følge gældende forskrifter og vejledninger, herunder "Bekendtgørelse om sikkerhed for udførelse af ikke-elektrisk arbejde i nærheden af elektriske anlæg"¹⁰, "Pas på gasledningerne. Tekniske forskrifter for arbejder i nærheden af gasledninger" udgivet af de danske naturgasselskaber og HOFOR, "Pas på ledningerne og livet" udgivet af Sikkerhedsstyrelsen m.fl. samt øvrige generelle anvisninger fra ledningsejere.

D.8. Stationære olietanke

Olietankbekendtgørelsens¹¹ krav og øvrige krav i olietankenes typegodkendelser til indretning, sløjfning, trykprøvning eller anden inspektion skal til enhver tid være overholdt. Kommunen er myndighed vedr. olietankbekendtgørelsen.

D.9. Affaldshåndtering

Affald må ikke henlægges i råstofgraven, men skal jf. miljøbeskyttelseslovens¹² §§ 43, 44 og 45 håndteres i henhold til Skive Kommunes affaldsregulativer.

¹⁰ BEK nr. 1112 18/08/2016 Bekendtgørelse om sikkerhed for udførelse af ikke-elektrisk arbejde i nærheden af elektriske anlæg

¹¹ BEK nr. 1257 af 27/11/2019 Bekendtgørelse om indretning, etablering og drift af olietanke, rørsystemer og pipelines

¹² LBK nr. 1218 af 25/11/2019 Bekendtgørelse af lov om miljøbeskyttelse

D.10. Tilførsel af jord til råstofgrave

Tilførsel af såvel forurenede som uforurenede jord til råstofgrave og tidligere råstofgrave er forbudt jf. jordforureningslovens¹³ § 52 stk. 1. Regionsrådet kan meddele dispensation fra forbuddet jf. lovens § 52 stk. 2. Foreligger der ikke en gældende dispensation til tilførsel af jord, må der således ikke tilføres jord til råstofgraven.

¹³ LBK nr. 282 af 27/03/2017 Bekendtgørelse af lov om forurenede jord

E. Region Midtjyllands behandling af sagen

E.1. Planforhold

E.1.1. Råstofplan

Det tilladte indvindingsområde er beliggende i graveområde Saugstrup, omfattet af Råstofplan 2020 for Region Midtjylland, og er reserveret til indvinding af sand, grus og sten. Råstofindvinding kan som udgangspunkt kun finde sted inden for de udlagte råstofgraveområder. Inden for graveområderne kan det derfor forventes, at der på visse vilkår vil blive givet tilladelse til indvinding af råstoffer, når der er behov for materialerne.

Indvinding af råstoffer skal foregå på en bæredygtig måde. Når en råstofgrav er åbnet, bør forekomsten i det pågældende areal udnyttes fuldt ud, med mindre der er særlige forhold, som forhindrer dette eller taler afgørende imod det.

Der bør ske gennemgravning af skel mellem indvindingsområder, der udnyttes af forskellige firmaer eller på forskellige tidspunkter.

Hensynet til naboer, natur, grundvand og kulturhistorie – og hvad der i øvrigt fremgår af råstoflovens § 3 samt øvrig lovgivning (f.eks. Natura 2000) – skal afvejes i forbindelse med ny råstofindvinding.

Råstofplan 2020 er miljøvurderet i henhold til miljøvurderingsloven. Det er i den forbindelse konkluderet, at der i planens graveområder ikke er væsentlige interessekonflikter, som ikke kan forebygges eller afbødes ved sagsbehandling og vilkårsstillelse i forbindelse med en konkret råstofansøgning.

E.1.2. Kommuneplan

Råstofplanens arealreservationer er indarbejdet i Kommuneplan 2020-2032 for Skive Kommune.

I kommuneplanen er der udpeget følgende arealinteresser i indvindingsområdet:

- Skovrejsningsområder - uønsket.
- Værdifuldt landbrugsområde - Område med høj dyrkningsværdi og stor husdyrtæthed
- OD -område med drikkevandsinteresse

Kommuneplanens retningslinjer for disse arealinteresser er inddraget i regionens afvejning efter råstofloven.

Udpegningerne er ikke af en sådan karakter, at de er en hindring for den tilladte råstofindvinding eller efterbehandling, da der ikke rejses skov i forbindelse med efterbehandlingen, og der efterbehandles tilbage til landbrugsmæssig drift. Beskyttelse af områdets drikkevandsinteresse er indarbejdet i vilkår 24 og 45 om ingen indvinding under grundvandsspejlet samt afstand til højeste grundvandsstand på det efterbehandlede areal samt i afsnit B.1.9, som indeholder vilkår om generel grundvandsbeskyttelse vedr. oliespild.

E.1.3. Lokalplan

Der er ikke vedtaget lokalplan for området.

E.2. Miljømæssige forhold

Side 21

E.2.1. Grundvandsforekomster, drikkevandsinteresser og overfladevand.

Grund- og drikkevand

Der er både regionale og dybe grundvandsforekomster inden for det tilladte areal.

Den regionale grundvandsforekomst (DK102_dkmj_176_ks) er målsat til god kemisk og kvantitativ tilstand. Forekomsten er aktuelt i ringe kemisk tilstand og god kvantitativ tilstand. Den dybe grundvandsforekomst (DK102_dkmj_407_ks) er målsat til god kemisk og kvantitativ tilstand. Forekomsten er aktuelt i god kemisk og kvantitativ tilstand.

Det ansøgte område ligger i OD-område (område med drikkevandsinteresser). Det er ikke et indvindingsområde eller indsatsområde.

Der graves ikke under grundvandsspejl, som står ved kote 22-25. Da indvindingen vil foregå ned til kote 20, afholdes der en afstand på min. 2 meter og for størstedelen af arealet 5 meter til grundvandet. Ifm. efterbehandlingen vil der tilbagelægges ca. 1,4 m muld og overjord, og den efterbehandlede afstand til grundvandet vil derfor være omkring 4-7 meter.

Det tilladte vurderes ikke at indebære en risiko for forurening af grundvandsforekomster eller af de konkrete drikkevandsforsyninger. Til generelt sikring af jord og grundvand stilles der afstandsvilkår (vilkår 24) samt forebyggende vilkår mod forurening, herunder håndtering af olie, kemikalier og affald (vilkår 31-38).

Overfladevand

370 m, 385 m og 1000 m fra det tilladte areal ligger henholdsvis tilløb til Bligårds bæk, Saustrup Bæk og Vium Mølleå. For alle vandløb

er miljømålene for samlet økologisk tilstand/potentiale og kemisk potentiale begge målsat til god tilstand. For tilløbet til Bligårds bæk er den aktuelle økologiske tilstand god og den kemiske er ukendt. For både Saustrup Bæk og Vium Mølleå er den samlede økologiske tilstand moderat og den kemiske er ukendt.

På grund af afstanden og det, at der ikke indvindes under grundvandsspejlet samt på de vilkår, der stilles i tilladelsen, vurderes konsekvenserne af den tilladte råstofindvinding ikke at udgøre en risiko for vandforurening af grundvand, drikkevand eller overfladevand. Projektet vurderes ligeledes ikke af forhindre opfyldelse af miljømål for nogen af forekomsterne.

E.2.2. Beskyttet natur og arter

§ 3-beskyttet natur

Nærmeste § 3-beskyttet naturområde er et eng- og moseområde 220 m mod øst. Grundet afstanden samt at der ikke graves under grundvandsspejlet vurderer Regionen ikke, at § 3-beskyttet natur vil blive påvirket af projektet.

Natura 2000-område

Der er ingen Natura 2000-områder i en radius af 10 km fra projektområdet. Nærmeste Natura 2000-område er N32 Sønder Lem Vig og Geddal Strandenge 12 km fra det ansøgte.

Udpegningsgrundlaget for N32 er:

Udpegningsgrundlag for Habitatområde nr. 32		
Naturtyper:	Lagune* (1150)	Strandvold med flerårige planter (1220)
	Strandeng (1330)	Kransnålalge-sø (3140)
	Næringsrig sø (3150)	Vandløb (3260)
	Tør hede (4030)	Surt overdrev* (6230)
	Urtebræmme (6430)	Rigkær (7230)
Arter:	Odde (1355)	

Dette Natura 2000-område er specielt udpeget på grundlag af en væsentlig tilstedeværelse af følgende naturtyper og arts levesteder: lagune, strandeng, kransnålalge-sø, rigkær samt odde. Odde er blevet observeret ifm. NOVANA-overvågning senest i 2017 i Vium Møllebæk, 1000 m fra det ansøgte areal.

Det vurderes, at der ikke vil ske nogen påvirkning af Natura 2000 grundet afstanden hertil, og fordi råstofindvindingens påvirkning er af en meget lokal art.

Bilag IV-arter

Det vurderes, at følgende bilag IV-arter kan have levested, fødesøgningsområde eller sporadisk opholdssted i området: stor vandsalamander, spidssnudet frø, strandtudse, odde, markfirben, damflagermus, vandflagermus og sydflagermus.

Der er ingen registrerede bilag IV-arter i eller omkring indvindingsarealet på Naturbasen, Arter.dk eller Miljøportalen. Da der ikke findes nogen egnede levesteder for padde inden for eller i umiddelbar nærhed (220 m til nærmeste mose og 580 m til nærmeste sø) af det ansøgte areal, forventes området ikke at rumme stor vandsalamander, spidssnudet frø eller strandtudse. Der findes ydermere ingen egnede levesteder for flagermus inden for eller omkring det ansøgte areal.

Som beskrevet ovenfor, er odder blevet observeret ved Vium Møllebæk. Nærmeste potentielle levested for odder er derudover tilløbet til Bligårds Bæk, 370 m vest for det ansøgte areal. Grundet afstanden hertil forventer Regionen ikke, at projektet vil påvirke odder.

Da markfirben ofte er at finde i tidligere og aktive råstofgrave, har Regionen foretaget to besigtigelse for markfirben i maj-juni 2022 (se kortlægningsrapport for bilag IV-arter, bilag D). Ved ingen af besigtigelserne blev der observeret markfirben eller spor heraf, og området forventes derfor ikke at rumme denne bilag IV-art.

På baggrund af ovenstående vurderer Region Midtjylland ikke, at det tilladte projekt vil påvirke yngle- eller rasterområder for bilag IV-arter.

Fredede og rødlistede arter

Der er ingen registrerede fredede eller rødlistede arter inden for eller i umiddelbar nærhed af det tilladte areal, som forventes at blive påvirket af projektet.

E.2.3. Støj

Da det tilladte projekt er placeret i det åbne land, men 200 m nord for byzonen for Oddense by, fastsættes vilkår om støj fra råstofgraven med udgangspunkt i to områdetyper, jf. Miljøstyrelsens vejledning nr. 5/1984 "Ekstern støj fra virksomheder". Vilkår om støj ved beboelse i det åbne land fastsættets ud fra vejledningens områdetype 3, som er "Blandet bolig- og erhvervsbebyggelse, centerområder". Vilkår om støj ved beboelse i byzonen fastsættets ud fra vejledningen områdetype 5, som er "Boligområder for åben og lav boligbebyggelse"

Støjniveauet målt som, det energi-ækvivalente, korrigerede A-vægtede lydtryksniveau L_r , bør derfor således ved **beboelse** (ved spredt bebyggelse i det åbne land, regnes dette som 15 meters afstand af beboelsesejendomme, i boligområder som alle opholdsarealer inden for området) i nedenstående tidsrum ikke overstige:

Områdetype	Mandag-fredag kl. 07.00-18.00 lørdag kl. 07.00-14.00	Mandag-fredag kl. 18.00-22.00 lørdag kl. 14.00-22.00 søn- og helligdage kl. 07.00-22.00	Alle dage kl. 22.00-07.00
3. Boliger i det åbne land	55	45	40
5. Boligområder for åben og lav boligbebyggelse	45	40	35

Miljøstyrelsen anfører dog samtidig, dels at baggrundsstøjniveauet i det åbne land normalt er lavt, og det derfor er ønskeligt, at støjniveauet fra virksomheder er så lav som muligt, dels at lavere grænseværdier bør anvendes, hvis det i den konkrete sag er muligt at overholde disse. Fastsættelse af støjgrænserne bør foretages efter en konkret vurdering i hvert enkelt tilfælde af de tekniske og økonomiske muligheder for at reducere støjen.

Region Midtjylland vurderer, at de vejledende støjvilkår for område-type 3, er en rimelig afvejning af hensynet til indvindingens stedbundne karakter, og hensynet til en forventning om lavt støjniveau i det åbne land. På baggrund af ansøgningen, herunder oplysninger om anlæg, der planlægges benyttet, begrænses driften på hverdage fra kl. 06.00-07.00, se tilladelsens vilkår vedrørende driftstider i afsnit B.1.3 og vilkår vedrørende begrænsning af støj i afsnit B.1.5.

Der er udført en støjberegning, som viser, at Miljøstyrelsens vejledende grænser overholdes ved etablering af støjvolde. Støjrapporten er vedlagt som bilag B.2. På baggrund af støjberegningerne skal der etableres følgende støjvolde for at overholde Miljøstyrelsens grænseværdier (vilkår 19):

- Ved indvinding af etape 1 skal der være en støjvold på 6,5 meters højde, 15 meters bredde og 293 meters længde mod Frammerslevvej 17
- Ved indvinding af etape 2 skal der være en støjvold på 6 meters højde, 14 meters bredde og 282 meters længde langs Frammerslevvej mod syd og 412 meter langs Saugstrupvej mød øst.
- Ved indvinding af etape 3 og 4 skal der være en støjvold på 7 meters højde, 17 meters bredde og 293 meters længde langs Frammerslevvej mod syd og en på 6 meters højde, 14 meters bredde og 412 meters længde langs Saugstrupvej mød øst.

Støjberegninger viser dermed, at der med etablering af støjvolde ikke sker overskridelse af Miljøstyrelsens vejledende grænseværdier for støj.

Ved den konkrete indvinding vurderer Region Midtjylland, at der er mulighed for at overholde en lavere støjgrænse om lørdagen, såfremt der ikke indvindes og oparbejdes materialer i dette tidsrum. Det vil være muligt for indvinder at tilrettelægge driften, således indvinding og oparbejdning af materialer kan ske mandag-fredag i tidsrummet 7:00-18:00. Derfor fastsættes støjgrænsen om lørdagen i tidsrummet 7:00-14:00 til 45 dB(A) (vilkår 15), hvilket er lavere end Miljøstyrelsens vejledende støjgrænse for områdetype 3 på 55 dB(A).

På baggrund af ansøgningen, herunder oplysninger om anlæg der planlægges benyttet, er den tilladte driftstid fastsat til hverdage 7:00-18:00 for alle anlæg, dog med mulighed for udlevering og læsning, herunder kørsel på indvindingsområdet fra kl. 6:00.

Hvis der opstår tvivl om støjgrænserne bliver overholdt, kan regionen kræve at virksomheden udfører støjberegninger og/eller støjmålinger. Støjberegninger skal udføres i overensstemmelse med Fælles Nordisk Beregningsmetode. Valg af målemetode/beregningsmetode er afhængig af, hvilken metode der i den aktuelle situation er bedst egnet til at dokumentere, at støjniveauet kan overholdes. Støjmålinger/støjberegninger skal udføres som angivet i Miljøstyrelsens vejledninger nr. 5/1984 (Ekstern støj fra virksomheder), nr. 5/1993 (Beregning af ekstern støj fra virksomheder) og nr. 6/1984 (Måling af ekstern støj fra virksomheder) og gennemføres under forhold, hvor virksomheden er i fuld drift.

Målingerne/beregningerne skal ud føres af et af Miljøstyrelsen akkrediteret firma.

Regionen stiller vilkår om, at ændring i antal og type af maskiner og anlæg kun kan ske efter godkendelse fra regionen (vilkår 11). Vilkåret er stillet for at sikre, at der ikke tilføjes flere eller andre typer maskiner i råstofgraven end det, der har ligget til grund for regionens screeningsafgørelse efter miljøvurderingsloven og vilkår efter råstofloven, herunder vurdering af støj og støv. Vilkåret giver regionen mulighed for at vurdere om tilføjelse af andre eller flere maskiner i råstofgraven kræver yderligere eller ændrede vilkår til råstoffilladelsen eller udarbejdelse af en støjrapport. Indhentning af godkendelse fra regionen består af en skriftlig meddelelse om de ønskede maskiner og antal forud for anvendelsen. Godkendelse fra regionen består af en skriftlig accept af de ønskede maskiner og antal. Hvis det er nødvendigt at foretage vilkårsændringer eller en ny afgørelse efter miljøvurderingsloven, skal regionen foretage en høring

forud for godkendelsen. Hvis regionen ikke kan godkende de ønskede maskiner vil der blive givet skriftlig besked, i overensstemmelse med forvaltningslovens regler. Udskiftning af materiel 1:1 kræver ikke godkendelse fra Region Midtjylland.

E.2.4. Støv

Indvinder skal sørge for, at driften ikke giver anledning til væsentlige støvgener, som fastsat i vilkår 20-22. Støvdæmpende foranstaltninger skal således være beskrevet i graveplanen.

For at dæmpe støvdannelse stilles desuden vilkår om vanding af interne køreveje og materialebunker, se vilkår 23. Med disse vilkår forventes anlægget ikke at give anledning til væsentlige støvgener uden for indvindingsområdet.

E.2.5. Kulturarv

Der er stillet vilkår om anmeldelse til museet mindst 2 uger inden indvindingen påbegyndes (vilkår 8), og Region Midtjylland opfordrer til, at museets anbefalinger følges af indvinder.

For at sikre, at det beskyttede dige langs matrikelskel mellem matr. 8g og 1i på tværs af indvindingsområdet ikke påvirkes af råstofgravningen er der stillet vilkår om en graveafstand på 10 meter til digets fod (vilkår 29).

E.2.6. Landskab

Den tilladte råstofindvinding foregår i et intensivt dyrket kulturlandskab, som i forvejen er præget af råstofindvinding. Råstofindvindingen udgør en permanent ændring af landskabet, som hovedsageligt vil bemærkes lokalt ved en permanent terrænsænkning. I forbindelse med efterbehandlingen er det stillet vilkår 46 om skråninger for at begrænse påvirkningen af landskabet.

E.2.7. Færdsel i råstofgraven

Færdsel i råstofgraven, som er det eneste der kan reguleres igennem råstofloven, reguleres for at mindske gener fra støv og støj. Der fastlægges derfor vilkår om driftstider og om vanding.

Region Midtjylland stiller vilkår om, at adgangsvejen til råstofgraven skal være afspærret med aflåst bom eller lignende uden for driftstiden. Råstofgraven skal være afspærret for at undgå ulovlig færdsel i råstofgraven, henkastning af affald og risiko for tyveri af brændstof og materiel.

E.2.8. Graveafstande og periferiskrånninger

Graveafstande skal fastsættes i graveplanen for at sikre, at indvinderen ikke uagtsomt kommer til at grave så tæt på

indvindingsområdet ydre grænse, at de nødvendige råstoffer til at udføre de planlagte periferiskråninger mangler, eller er skyld i uigenkaldelig påvirkning af beskyttede emner nær råstofgraven.

Graveafstande for nærmere angivne strækninger af råstofgravens periferiskråninger tager udgangspunkt i de i ansøgningens angivne gravedybder og koter.

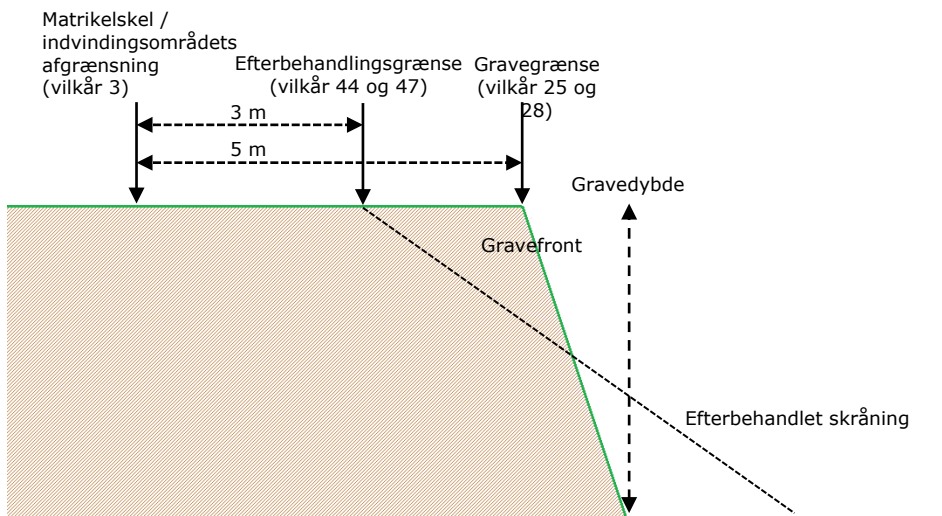
Kravet om landinspektør er fastsat, da indvindingsområdet ikke alle steder afgrænses af skel, som let kan identificeres i marken, fx bevoksning, diger eller lignende. Vilkåret fastsættes for at undgå, at der graves uden for det tilladte areal og eventuelt ind på nabomatrikler eller arealer, hvor der ikke foreligger en aftale med lodsejer.

Ved indvinding, hvor der planlægges efterbehandlet ved neddosning eller opbygning, er der stillet vilkår om en graveafstand på min. 5 meter ved neddosning og 3 meter ved opbygning. Regionen vurderer, at disse graveafstande hindrer skred over skel. Dog er det indvinders ansvar, at grave forsvarligt, så afstandsvilkåret er et udtryk for mindsteafstanden.

Efterbehandlingsgrænsen på minimum 3 meter til matrikelskel er fastsat for at sikre, at der ikke sker nogen forstyrrelser af skel, heller ikke efter endt gravning.

Efterbehandlingsgrænsen på minimum 6 meter til Saugstrupvej og Frammerslevvej er fastsat efter Skive Kommunes indkomne høringssvar over ansøgningen, hvor kommunen angiver, at begge veje er beliggende i en 80km/t hastighedszone, og derfor er sikkerhedszonen fra vejkanten 6m (vilkår 47).

Grave- og efterbehandlingsgrænserne ses på nedenstående principskitse.



Figur 5. Principskitse for afstandskrav ved gravning og efterbehandling ved neddosning.

Afstandskrav til naboskel for støjvolde og oplag er fastsat for at der ikke kan ske nedskridning over skel, og således at neddosning kan ske uden kørsel på nabomatrikler. Vilkår for graveskrånninger er fastsat således at der ikke opstår risiko for nedskridning og således at det efterbehandlede areal indpasses i det omkringliggende landskab og kan anvendes til landbrugsmæssig drift (vilkår 43-44 og 46).

E.2.9. Efterbehandling

Der er fastsat vilkår om at efterbehandlingens skal foregå løbende for at sikre, at der er overjord/overskudsmaterialer nok til at gennemføre den planlagte efterbehandling samt for at fremme, at råstofgraven så vidt muligt passer ind i det omgivende landskab.

E.2.10. Andre forhold

Der er foretaget en bred konfliktsøgning af forhold ved og i nærheden af indvindingsområdet. Oplysninger fra ansøgningen inklusiv grave- og efterbehandlingsplaner og VVM-ansøgning er desuden indgået i sagsbehandlingen sammen med de indkomne hørings svar.

Der er kommenteret på enkelte af forholdene i forbindelse med screeningen efter miljøvurderingsloven, se bilag C.

Der er udover de ovennævnte ikke konstateret yderligere forhold, der giver anledning til særlige bemærkninger eller tillægges afgørende vægt i afvejningen efter råstofloven.

E.3. Konklusion

Det fremgår af råstoflovens § 3, at der ved lovens anvendelse på den ene side skal lægges vægt på råstofressourcernes omfang og kvalitet og en sikring af råstofressourcernes udnyttelse samt tages erhvervsmæssige hensyn. På den anden side skal der lægges vægt på miljøbeskyttelse og vandforsyningsinteresser, beskyttelse af arkæologiske og geologiske interesser, naturbeskyttelse, herunder bevarelsen af landskabelige værdier og videnskabelige interesser, rekreative interesser, en hensigtsmæssig byudvikling, infrastruktur anlæg, herunder energiproducerende anlæg, jord- og skovbrugsmæssige interesser, sandflugtsbekæmpelse og risiko for oversvømmelse m.v.

Region Midtjylland finder på baggrund af en konkret afvejning af hensyn og interesser efter råstoflovens § 3, at ansøgningen om råstofindvindingstilladelse skal imødekommes med tilladelse til råstofindvinding inden for tilladelsens indvindingsområde på bilag A, på de fastsatte vilkår, som følger af denne tilladelse. Ved denne samlede afvejning af interesser og hensyn, har regionen lagt særlig vægt på, at der inden for det ansøgte indvindingsområde er en betydelig forekomst af råstoffer af en god kvalitet, som også danner grundlaget for, at arealet i den gældende råstofplan er udlagt som graveområde.

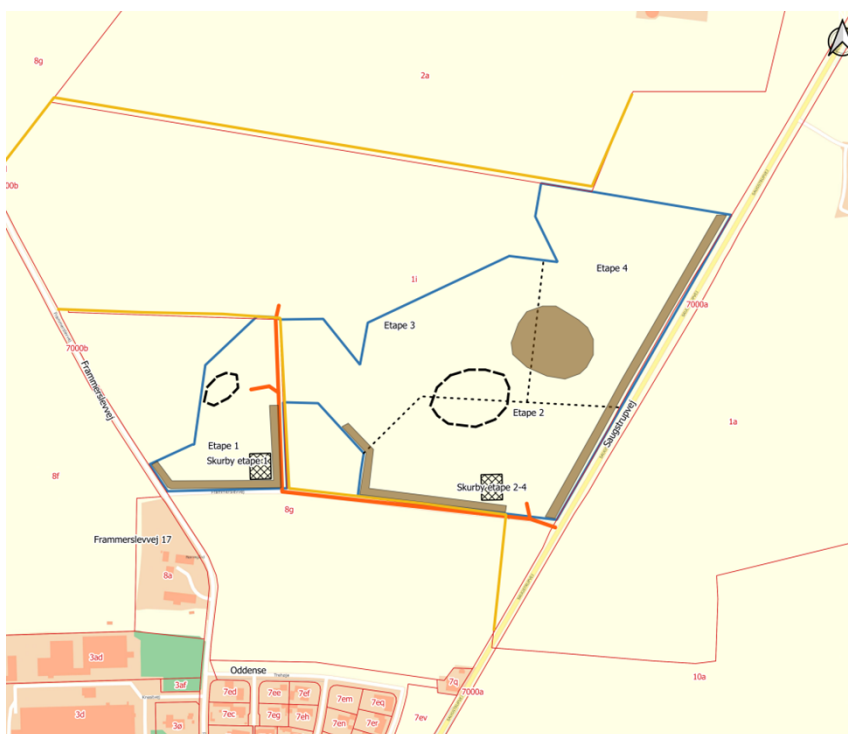
Regionen har ved afvejningen således fundet, at de modsatrettede hensyn til miljøbeskyttelse, herunder de forventede støjgener for beboelse på Frammerslevvej 17, Trehøje 1, 6, 7, 14 og 15, Saugstrupvej 4, 7 og 9 samt Charlottevej 34 som råstofindvindingen vil medføre, ikke har sådan vægt i deres karakter og omfang, at der skal meddeles afslag på ansøgningen. Hertil mindskes støjgener ved etablering af støjvolde samt andre støjdæmpende vilkår.

Regionen vurderer, at de fastsatte vilkår i denne meddelte tilladelse i et nødvendigt omfang vil begrænse generne fra råstofindvindingen for omboende og begrænse påvirkningerne på det omgivne miljø.

F. Grundlag for tilladelsen

F.1. Ansøgningens indhold

- Ansøgningsskema modtaget af Region Midtjylland den 1. februar 2022 samt eftersendte oplysninger af 8. februar, 11. maj 2022 og 24. juni 2022.
- Ansøgningen angår del af matr. nr. 8g, Oddense By, og del af matr. nr. 1i, Saugstrup By, Oddense, Frammerslevvej, 7860 Spøttrup i Skive Kommune.



Figur 6: Oversigtskort over det ansøgte areale for ansøgningen

- Det ansøgte indvindingsområde udgør 2 ha af matr. 8g og 10,7 ha af matr. 1i og er vist ovenfor.
- Der søges om tilladelse til en forventet årlig produktion af 100.000 m³ sand grus og sten årligt.
- Der søges om tilladelse til gravningen i perioden fra 2022 indtil 2032.
- Den samlede råstofindvinding forventes afsluttet i ca. kote 20, ca. 7 meter under terræn, ca. 3-5 meter over grundvandsspejlet.
- Følgende typer maskiner og anlæg planlægges benyttet i forbindelse med indvindingen:
 - a. 1 stk. gummihjuls læsser
 - b. 1 stk. powerscreen/sorteringsanlæg
 - c. 1 stk. mobil nedknusningsanlæg
- Knusning vil foregå ca. 2 gange månedligt.

- Det forventede forbrug af drivmidler er angivet til 40.000 l dieselolie og 1000 l hydraulikolie pr. år. Der tankes fra 3000 liters IBC tank flytbar tank.
- Ønskede tilladte driftstidspunkter er angivet til 7:00-18:00 på hverdage, dog for udlevering og læsning 6:00-18:00. Driftstidspunkter om lørdagen er 07:00-14:00.
- Forventet støjniveau angives til 40,3 dB(A) under indvinding af etape 1 ved nærmeste bolig, Frammerslevvej 17 og 33,2 dB(A) under indvinding af etape 4 ved nærmeste bolig, Saugstrupvej 6. Der planlægges støjdæmpende foranstaltninger i form af støjvolde.
- Der planlægges støvdæmpende foranstaltninger i form af vanding af interne køreveje og materialeoplag. Desuden foretages fejning af tilkørselsvej og offentlige vejarealer uden for råstofgravens tilkørsel.
- Affald bortskaffes i hht. Skive Kommunes regulativer.
- Der findes ikke drikkevandsboringer inden for en afstand af 300 m fra det ansøgte areal.
- Tingbogsattest for af 23. januar 2022.
- Råstofmaterialernes tilstedeværelse er dokumenteret i form af prøvegravning.
- Det angives, at kørslen til indvindingsområdet sker ad Saugstrupvej med overkørsel til matr. 1i.
- Arealerne planlægges efterbehandlet til landbrugsmæssig drift.
- Forslag til grave- og efterbehandlingsplan, (dateret d. 10. maj 2022, udarbejdet af DGE Miljø- og Ingeniørfirma)
- Kortbilag 1 i 1:50.000 benævnt "Bilag 1", udført af DGE Miljø- og Ingeniørfirma, og dateret 20. januar 2022.
- Kortbilag 2 1:3.000 benævnt "Bilag 2", udført af udført af DGE Miljø- og Ingeniørfirma, og dateret 21. januar 2022.
- Ansøgning om screeningsafgørelse efter miljøvurderingsloven af 14. oktober 2022.

F.2. Høringssvar

F.2.1. Høring over ansøgning

Ansøgningsmaterialet har været i høring i perioden fra d. 19. august 2022 til d. 16. september 2022. Nedenstående berørte myndigheder, forsyninger, foreninger og parter er blevet hørt. Bemærkningerne fra høringen er indgået i regionens arbejde med udarbejdelse af udkast til afgørelse.

Ud over ansøger er der indkaldt bemærkninger fra følgende myndigheder, forsyninger, foreninger og parter:

Myndigheder:

- Skive Kommune - tek@skivekommune.dk
- Miljøstyrelsen - mst@mst.dk
- Slots- og Kulturstyrelsen - post@slks.dk

- Museum Salling - arkaeologi@museumsalling.dk og skivemuseum@museumsalling.dk

Forsyninger:

- TDC A/S – zzzautoplan@tdc.dk
- Stofa Fiber A/S – ler@norlys.dk
- Fiber Backbone A/S – ler@fiberbb.dk
- N1 A/S – kontakt@n1.dk
- Globalconnect A/S – ledningsoplysninger@nianet.dk
- Telia Danmark – kf@telia.dk
- Evida Nord A/S – ledningsinfo@evida.dk
- Skive Vand A/S – ler@skivevand.dk

Foreninger:

- Dansk Ornitologisk Forening (DOF) – natur@dof.dk
- DOF Skive – skive@dof.dk
- Danmarks Naturfredningsforening (DN) - dn@dn.dk
- DN Skive – skivesalling@dn.dk

Lodsejere og omboende på følgende matrikler

- matr.nr. 1i Saugstrup, Oddense
- matr.nr. 2a Saugstrup, Oddense
- matr.nr. 1a Saugstrup, Oddense
- matr.nr. 8g Oddense By, Oddense
- matr.nr. 8f Oddense By, Oddense
- matr.nr. 8a Oddense By, Oddense
- matr.nr. 7q Oddense By, Oddense
- matr.nr. 7eq Oddense By, Oddense
- matr.nr. 7em Oddense By, Oddense
- matr.nr. 7ef Oddense By, Oddense
- matr.nr. 7ee Oddense By, Oddense
- matr.nr. 7ed Oddense By, Oddense

Bemærkninger indkommet ved høringen over ansøgningen til råstofindvinding fremgår af bilag E og er kort gengivet nedenfor sammen med regionens bemærkninger.

Skive Kommune

Region Midtjylland har modtaget høringssvar fra Skive Kommune d. 15. og 27. september 2022.

Skive Kommune bemærker, at sikkerhedszonen til Saugstrupvej og Frammerslevvej er 6 meter, da vejen er beliggende i en 80 km/t hastighedszone. Skråninger skal være afskærmet med autoværn, hvis de ligger inden for sikkerhedszonen, medmindre de er udformet ved stigende skråninger med skåningsanlæg $a \geq 2$ og ved faldene skråninger $a \geq 5$. Skåninger der falder med et skåningsanlæg $3 \leq a < 5$ kan indgå i, men ikke medregnes til sikkerhedszonen.

Regionen har indarbejdet Skive Kommunes bemærkninger vedr. afstand til vej under indvindingen i vilkår 28 og i forbindelse med efterbehandlingen i vilkår 47.

Skive Kommune bemærker ydermere, at kommune generelt anbefaler, at nye stier og stiforbindelser etableres, når der sker større forandringer i landskabet.

I forbindelse med aktuelle tilladelse og dertilhørende godkendte efterbehandlingsplan, anlægges der ikke stier i forbindelse med det efterbehandlede areal, der efterbehandles til langbrugsmæssig drift. Hverken indvindingen eller efterbehandlingen forhindrer dog, at der kan anlægges stiger i fremtiden.

Museum Salling

Region Midtjylland har ikke modtaget et høringssvar fra Museum Salling. Til generel beskyttelse af fortidsminder og kulturarv, se afsnit D.1 samt vilkår 8.

Omboende

Region Midtjylland har modtaget flere høringssvar fra naboejendomme i Oddense. Bemærkningerne er kort gengivet nedenfor sammen med regionens bemærkninger. Høringssvarene kan ses samlet i bilag E.

- Pkt. 1. Adgangsvejen til Frammerslevvej ønskes sløjfet.
- Pkt. 2. Omboende er generet af trafik til og fra graven og de heraf afledte støv- og støjgener. Det foreslås, at den eksisterende adgangsvej nedlægges, og adgangsvejen flyttes op i gravens nordøstlige hjørne.
- Pkt. 3. Der ønskes ingen lastbiltrafik ind gennem Oddense By.
- Pkt. 4. Der er generelt bekymring omkring støjgener fra råstofindvindingen, og flere omboende foreslår etablering af støjvolde ned mod Oddense By.
- Pkt. 5. Omboende ønsker de ansøgte driftstider indskrænket.
- Pkt. 6. Det ønskes ikke, at der i fremtiden skal indvindes råstoffer på marken mod syd på matr. 8g.
- Pkt. 7. Det ønskes, at området på matr. 8g indvindes først, og adgangsvejen til Frammerslevvej sløjfes.

Regionen bemærkninger og behandling af indkomne høringssvar:

- Pkt. 1. Det fremgår af det ansøgte materiale, at afgangsvejen til Frammerslevvej sjældent benyttes og derfor nedlægges. Til- og frakørsel vil derfor kun ske via Saugstrupvej (se afsnit D.5).

- Pkt. 2. Det fremgår af ansøgningen, at den del af tilladelsens areal, der er beliggende på matr. 8g, indvindes først. Dette forventes at tage 1-2 år. Lastbiltrafikken vil i denne periode foregå på den til formålet anlagte grusvej ud til Saugstrupvej. Der er i tilladelsen stillet vilkår omkring begrænsning af støvgener blandt andet i form af vanding af interne køreveje (vilkår 20-23). Når der indvindes på matr. 1i, vil lastbiler køre direkte fra Saugstrupvej og ned i graven i det sydøstlige hjørne af matr. 1i. Støj og støv fra lastbilerne vil dermed være begrænset, da de med det samme vil køre bag en støjvold og ned i graven. Der er i tilladelsen stillet vilkår om støjvolde (vilkår 19), som også vil virke støvafskærmende. På baggrund af ovenstående konkrete vurdering og vilkår i tilladelsen, vurderer Regionerne, at støv og støjgener kan begrænses i forbindelse med den eksisterende adgangsvej.
- Pkt. 3. Forhold vedrørende færdsel på offentlige veje (herunder vilkår, der begrænser lastbiltrafik fra råstofgraven gennem Oddense By) reguleres af vejmyndigheden (Skive Kommune) i samarbejde med politiet. Region Midtjylland har haft ansøgningsmaterialet i høring ved Skive Kommune og har indarbejdet kommunens bemærkninger i tilladelsen. Skive Kommune høres ligeledes over udkast til tilladelsen.
- Pkt. 4. Ansøger har rekvireret en støjberegning, som viser, at Miljøstyrelsens vejledende grænseværdier for støj overholdes, såfremt der etableres støjvolde. Der er derfor i tilladelsen stillet vilkår om etablering af støjvolde (vilkår 19)
- Pkt. 5. Da støjreguleringen viser, at Miljøstyrelsens vejledende støjgrænser overholdes inden for de ansøgte driftstider, har Regionerne ikke vurderet det nødvendigt at indskrænke driftstiderne i tilladelsen. Dog har Regionerne stillet vilkår om, at støj om lørdagen i tidsrummet 7:00-14:00 ikke må overstige 45 dB(A) (vilkår 15), hvilket er lavere end Miljøstyrelsens vejledende støjgrænse for områdetype 3 på 55 dB(A) (se afsnit E.2.3).
- Pkt. 6. Der er ikke ansøgt på marken mod syd på matr. 8g, og området er på nuværende tidspunkt heller ikke udlagt i råstofplanen.
- Pkt. 7. Dette er i overensstemmelse med graveplanen for det tilladte areal.

F.2.2. Høring over udkast til screeningsafgørelse og tilladelse til råstofindvinding

Efterfølgende har udkastet til screeningsafgørelse og tilladelse til råstofindvinding været sendt i høring i perioden 26. oktober 2022 til 23. november 2022.

Udkastet er sendt i høring ved alle sagens parter:

Myndigheder:

- Skive Kommune - tek@skivekommune.dk
- Miljøstyrelsen - mst@mst.dk
- Slots- og Kulturstyrelsen - post@slks.dk
- Museum Salling - arkaeologi@museumsalling.dk og skivemuseum@museumsalling.dk

Forsyninger:

- TDC A/S – tdckabel@tdc.dk
- Stofa Fiber A/S – ler@norlys.dk
- Fiber Backbone A/S – ler@fiberbb.dk
- N1 A/S – kontakt@n1.dk
- Globalconnect A/S – ledningsoplysninger@nianet.dk
- Telia Danmark – kf@telia.dk
- Evida Nord A/S – ledningsinfo@evida.dk
- Skive Vand A/S – ler@skivevand.dk

Foreninger:

- Dansk Ornitologisk Forening (DOF) – natur@dof.dk
- DOF Skive – skive@dof.dk
- Danmarks Naturfredningsforening (DN) - dn@dn.dk
- DN Skive – skivesalling@dn.dk

Lodsejere og omboende på følgende matrikler

- matr.nr. 1i Saugstrup, Oddense
- matr.nr. 2a Saugstrup, Oddense
- matr.nr. 1a Saugstrup, Oddense
- matr.nr. 8g Oddense By, Oddense
- matr.nr. 8f Oddense By, Oddense
- matr.nr. 8a Oddense By, Oddense
- matr.nr. 7q Oddense By, Oddense
- matr.nr. 7eq Oddense By, Oddense
- matr.nr. 7em Oddense By, Oddense
- matr.nr. 7ef Oddense By, Oddense
- matr.nr. 7ee Oddense By, Oddense
- matr.nr. 7ed Oddense By, Oddense

Regionen modtog ingen høringsvar over udkast til screeningsafgørelse eller tilladelse til råstofindvinding.

G. Offentliggørelse og klagevejledning

Offentliggørelse

Tilladelsen til råstofindvinding vil blive offentliggjort torsdag d. 24. november 2022 på Region Midtjyllands hjemmeside www.raastoffer.rm.dk.

Klagevejledning

Hvis du ønsker at klage over denne afgørelse, kan du klage til Miljø- og Fødevareklagenævnet.

Klagen skal indgives inden torsdag d. 22. december 2022.

Du klager via klageportalen, som du finder via borger.dk eller virk.dk. Du logger på klageportalen med Nem-ID. En klage er indgivet, når den er tilgængelig for Region Midtjylland via klageportalen. Når du klager, skal du betale et gebyr på 900 kr. for borgere og 1.800 kr. for virksomheder, foreninger, organisationer og offentlige myndigheder.

I klageportalen sendes din klage automatisk først til Region Midtjylland. Hvis Region Midtjylland fastholder afgørelsen, sender Region Midtjylland klagen videre til behandling i nævnet via klageportalen. Du får besked om videresendelsen.

Miljø- og Fødevareklagenævnet afviser din klage, hvis du sender den uden om klageportalen, medmindre du er blevet fritaget for brug af klageportalen. Hvis du ønsker at blive fritaget for at bruge klageportalen, skal du sende en begrundet anmodning til Miljø- og Fødevareklagenævnet. Nævnet afgør herefter, om du kan fritages for at bruge klageportalen. Se betingelserne for at blive fritaget her.

Klagefrist

Klagefristen udløber 4 uger efter, at afgørelsen er meddelt. Er afgørelsen offentligt bekendtgjort, regnes klagefristen dog altid fra bekendtgørelsen. Hvis klagefristen udløber på en lørdag eller helligdag, forlænges klagefristen til den følgende hverdag.

Domstolsprøvelse

Eventuel retssag til prøvelse af afgørelse efter råstofloven og miljøvurderingsloven skal være anlagt inden 6 måneder efter afgørelsen er meddelt, jf. råstoflovens § 43, stk. 1 og miljøvurderingslovens § 54, stk. 1. Er afgørelsen offentliggjort, regnes søgsmålsfristen dog altid fra offentliggørelsen.

G.1. Råstofafgørelsen¹⁴

Afgørelsen kan, jf. råstoflovens § 13, påklages til Miljø- og Fødevareklagenævnet (se klagevejledningen ovenfor). Klagen stiles til Miljø- og Fødevareklagenævnet, men indsendes til Region Midtjylland via klageportalen, som videresender klagen til Miljø- og Fødevareklagenævnet.

Region Midtjyllands vurderinger i henhold til habitatbekendtgørelsen¹⁵ og i henhold til indsatsbekendtgørelsen¹⁶ kan ligeledes påklages efter klagereglerne i råstofloven.

Klagen stiles til Miljø- og Fødevareklagenævnet, men indsendes til Region Midtjylland via klageportalen, som videresender klagen til Miljø- og Fødevareklagenævnet med de bemærkninger klagen giver anledning til, jf. råstoflovens regler om klageadgang.

Rettidig klage har jf. råstoflovens § 16 stk. 8 opsættende virkning for tilladelsen, medmindre Miljø- og Fødevareklagenævnet bestemmer andet.

Klageberettigede

- Adressaten for afgørelsen
- Offentlige myndigheder
- En berørt nationalparkfond oprettet efter lov om nationalparker
- Lokale foreninger og organisationer, som har en væsentlig interesse i afgørelsen
- Landsdækkende foreninger og organisationer, hvis hovedformål er beskyttelse af natur og miljø
- Landsdækkende foreninger og organisationer, som efter deres formål varetager væsentlige rekreative interesser, når afgørelsen berører sådanne interesser
- Enhver med individuel væsentlig interesse i afgørelsen

G.2. Afgørelsen i henhold til miljøvurderingsloven¹⁷

Afgørelsen kan, for så vidt angår retlige spørgsmål jf. miljøvurderingslovens kap. 18, påklages til Miljø- og Fødevareklagenævnet (se klagevejledningen ovenfor). Klagen stiles til Miljø- og Fødevareklagenævnet, men indsendes til Region

¹⁴ LBK nr. 124 af 26/01/2017 Bekendtgørelse af lov om råstoffer

¹⁵ BEK nr. 1595 af 06/12/2018 Bekendtgørelse om udpegning og administration af internationale naturbeskyttelsesområder samt beskyttelse af visse arter

¹⁶ BEK nr. 449 af 11/04/2019 Bekendtgørelse om indsatsprogrammer for vandområdedistrikter.

¹⁷ LBK nr. 973 af 25/06/2020 Bekendtgørelse af lov om miljøvurdering af planer og programmer og af konkrete projekter (VVM)

Midtjylland via klageportalen, som videresender klagen til Miljø- og Fødevarerklagenævnet.

Rettidig klage efter denne lov har ikke opsættende virkning for tilladelsen, medmindre Miljø- og Fødevarerklagenævnet bestemmer andet.

Klageberettigede

- Miljø- og Fødevarerministeren
- Enhver med retlig interesse i sagens udfald, herunder et nationalparkfond oprettet efter lov om nationalparker
- Landsdækkende foreninger og organisationer, der som hovedformål har beskyttelse af natur og miljø eller varetagelsen af væsentlige brugerinteresser inden for arealanvendelsen og har vedtægter eller love, som dokumenterer deres formål, og som repræsenterer mindst 100 medlemmer

H. Orientering

Kopi af afgørelsen samt bilag er i dag d. 24. november 2022 sendt til:

- Skive Kommune - tek@skivekommune.dk
- Miljøstyrelsen - mst@mst.dk
- Slots- og Kulturstyrelsen - post@slks.dk
- Museum Salling - arkaeologi@museumsalling.dk og skivemuseum@museumsalling.dk
- SKAT, Kontrolafdelingen – myndighed@skat.dk
- Dansk Ornitologisk Forening (DOF) – natur@dof.dk
- DOF Skive – skive@dof.dk
- Danmarks Naturfredningsforening (DN) - dn@dn.dk
- DN Skive – skivesalling@dn.dk
- TDC A/S – tdckabel@tdc.dk
- Stofa Fiber A/S – ler@norlys.dk
- Fiber Backbone A/S – ler@fiberbb.dk
- N1 A/S – kontakt@n1.dk
- Globalconnect A/S – ledningsoplysninger@nianet.dk
- Telia Danmark – kf@telia.dk
- Evida Nord A/S – ledningsinfo@evida.dk
- Skive Vand A/S – ler@skivevand.dk
- Ejer/omboende på matr.nr. 1i Saugstrup, Oddense
- Ejer/omboende på matr.nr. 2a Saugstrup, Oddense
- Ejer/omboende på matr.nr. 1a Saugstrup, Oddense
- Ejer/omboende på matr.nr. 8g Oddense By, Oddense
- Ejer/omboende på matr.nr. 8f Oddense By, Oddense
- Ejer/omboende på matr.nr. 8a Oddense By, Oddense
- Ejer/omboende på matr.nr. 7q Oddense By, Oddense
- Ejer/omboende på matr.nr. 7eq Oddense By, Oddense
- Ejer/omboende på matr.nr. 7em Oddense By, Oddense
- Ejer/omboende på matr.nr. 7ef Oddense By, Oddense
- Ejer/omboende på matr.nr. 7ee Oddense By, Oddense
- Ejer/omboende på matr.nr. 7ed Oddense By, Oddense
- Ejer/omboende på matr.nr. 7eg Oddense By, Oddense
- Ejer/omboende på matr.nr. 7ei Oddense By, Oddense

I. Bilag

- A. Kortrids over det tilladte indvindingsområde
- B. Ansøgning om erhvervsmæssig råstofindvinding
 - B.1 Grave- og efterbehandlingsplan
 - B.2 Støjredegørelse
- C. Screeningsafgørelse med screeningskema
- D. Kortlægningsrapport for bilag IV-arter
- E. Samlede høringssvar