

JJ Grus A/S
Jellingvej 19
9230 Svenstrup

Sendt elektronisk til CVR: 87916111
samt til e-mail: kj@kristianrytter.dk, morten@jj-grus.dk og sla@jj-grus.dk

Tilladelse til råstofindvinding på del af matr.nr. 2h Glatved By, Hoed i Norddjurs Kommune gældende i perioden fra d. 5. marts 2024 til d. 4. marts 2034

Dato 05-03-2024

Sagsbehandler Marie Hagstrup

raastoffer@ru.rm.dk

Tel. +45 7841 1999

Sagsnr. 1-50-71-3-23

Side 1



Figur 1: Kortudsnit viser det tilladte areal til råstofindvinding (rød) på luftfoto fra forår 2023 i 1:5.000. Matrikelskel og -nr. er vist med sort.



Figur 2: Kortudsnittet viser placering af det tilladte areal til råstofindvinding (rød stjerne) mellem Grenaa mod nord og Ebeltoft mod syd. Skala: 1:120.000.

Ansøger:	Indvinder:	Ejer:
JJ Grus A/S Jellingvej 9 9230 Svenstrup CVR-nr.: 87916111	Samme som ansøger	Glatved Nygård I/S Glatved Strandvej 24 8444 Balle CVR-nr.: 31930138 Thomas Høj Rasmussen Glatved Strandvej 24 8444 Balle Niels Høj Rasmussen Steensgårdvej 1 8444 Balle

Indholdsfortegnelse

A. Afgørelser fra Region Midtjylland	5
A.1. Råstofloven.....	5
A.1.1. Begrundelse	5
A.2. Habitatbekendtgørelsen	5
A.3. Indsatsbekendtgørelsens § 8.....	6
A.4. Miljøvurderingsloven	7
B. Afgørelser fra andre myndigheder.....	7
C. Vilkår for indvindingen	8
C.1. Vilkår efter råstofloven	8
C.1.1. Før indvindingen må påbegyndes	8
C.1.2. Godkendt materiel	9
C.1.3. Driftstider	9
C.1.4. Kørsel i råstofgraven	9
C.1.5. Støj	9
C.1.6. Støv	10
C.1.7. Graveafstande og begrænsninger	10
C.1.8. Bevaring af geologiske profiler	12
C.1.9. Forebyggelse af jord- og grundvandsforurening.....	12
C.1.10. Andre aktiviteter	13
C.1.11. Efterbehandling.....	13
D. Generelle bestemmelser iht. råstofloven.....	14
D.1. Råstofindvinding.....	14
D.2. Gyldighed og tilbagekaldelse	14
D.3. Tinglysning	14
D.4. Grave- og efterbehandlingsplan	15
D.4.1. Godkendelse af grave- og efterbehandlingsplan	16
D.4.2. Sikkerhedsstillelse	16
D.5. Tilsyn og besigtigelse	16
D.6. Indberetning af indvunden mængde.....	17
D.7. Underretning ved konkurs, overdragelse af rettighed mv.....	17
D.8. Råstofafgift.....	18
D.9. Ændring af vilkår	18
E. Generelle bestemmelser efter anden lovgivning	19
E.1. Fortidsminder	19
E.2. Bygninger, mandskabsvogne m.m.....	19
E.3. Dræn	19
E.4. Fredning og beskyttelse af visse dyre- og plantearter.....	20
E.5. Vejadgang og færdsel på veje.....	20
E.6. Afstandskrav til offentlig og privat vej.....	21
E.7. Forsyningsledninger	22
E.8. Stationære olietanke	22
E.9. Mobile olietanke (entreprenørtanke)	23
E.10. Affaldshåndtering	23

E.11. Tilførsel af jord til råstofgrave	23
F. Region Midtjyllands behandling af sagen.....	24
F.1. Afvejning af hensyn og interesser.....	24
F.2. Planforhold.....	24
F.2.1. Råstofplan	24
F.2.2. Kommuneplan.....	25
F.2.3. Lokalplan	25
F.2.4. Statslige planer.....	25
F.3. Råstofressourcen	26
F.4. Miljømæssige forhold	26
F.4.1. Grundvand, overfladevand og drikkevandsinteresser	26
F.4.2. Beskyttet natur	26
F.4.3. Forsyningsledninger	27
F.4.4. Støj	27
F.4.5. Støv	30
F.4.6. Kulturarv.....	30
F.4.7. Landskab	30
F.4.8. Færdsel i råstofgraven	31
F.4.9. Graveafstande og periferiskråninger.....	31
F.4.10. Efterbehandling	32
F.5. Samlet afvejning og konklusion.....	33
G. Grundlag for tilladelsen.....	34
G.1. Høringer	34
G.2. Høringssvar	35
H. Offentliggørelse og klagevejledning.....	37
H.1. Afgørelser efter råstofloven	38
I. Orientering	38
J. Bilag	40

Tilladelse til råstofindvinding i perioden indtil d. 4. marts 2034

Ansøger meddeles tilladelse til erhvervsmæssig indvinding af råstoffer på det areal, der fremgår af kortet på tilladelsens forside samt af oversigtskortet i bilag A. Tilladelsen gives på de vilkår, som fremgår af afsnit C samt bestemmelserne i afsnit D-E.

A. Afgørelser fra Region Midtjylland

A.1. Råstofloven¹

På baggrund af det foreliggende ansøgningsmateriale og efter en konkret afvejning af hensyn og interesser efter råstoflovens § 3, giver Region Midtjylland hermed efter råstoflovens § 7, stk. 1 tilladelse til en årlig indvinding af 300.000 m³ sand, grus og sten inden for et areal på 12,5 ha, der er angivet på oversigtskortet i bilag A. Tilladelsen indbefatter ikke tilladelse til råstofindvinding under grundvandspejlet.

Tilladelsen gives på vilkår i medfør af råstoflovens § 10, som beskrevet i afsnit C.1.

A.1.1. Begrundelse

Det er Region Midtjyllands samlede vurdering, at der skal gives tilladelse til indvinding af råstoffer på det ansøgte areal.

Region Midtjylland har afvejet de relevante hensyn, som fremgår af råstoflovens § 3 og råstofplanens retningslinjer og fundet, at der ud fra vurderingerne i afsnit F og med de fastsatte vilkår kan meddeles tilladelse til råstofindvinding på det ansøgte areal.

Nærmere beskrivelse af Region Midtjyllands behandling og vurdering af sagen fremgår af afsnit F.

A.2. Habitatbekendtgørelsen²

Før der gives tilladelse efter råstoflovens § 7, skal der ifølge habitatbekendtgørelsens § 6, stk. 1 foretages en vurdering af, om det ansøgte i sig selv eller i forbindelse med andre planer og projekter kan påvirke et Natura 2000-område væsentligt (Natura 2000-væsentlighedsvurdering). Hvis det vurderes, at det ansøgte kan påvirke et Natura 2000-område væsentligt, skal der foretages en

¹ Lovbekendtgørelse nr. 124 af 26/1/2017 om råstoffer med senere ændringer.

² Bekendtgørelse nr. 1098 af 21/08/2023 om udpegning og administration af internationale naturbeskyttelsesområder samt beskyttelse af visse arter med senere ændringer.

nærmere konsekvensvurdering af projektets virkninger på Natura 2000-området under hensyn til bevaringsmålsætningen for det pågældende område, jf. habitatbekendtgørelsen § 6, stk. 2. Viser konsekvensvurderingen, at det ansøgte vil skade Natura 2000-områdets integritet, kan der ikke meddeles tilladelse.

Jf. habitatbekendtgørelsens § 10 kan der endvidere ikke gives tilladelse efter råstoflovens § 7, hvis det ansøgte kan:

- 1) beskadige eller ødelægge yngle- eller rasteområder i det naturlige udbredelsesområde for de dyrearter, der er optaget i habitatdirektivets bilag IV, litra a), eller
- 2) ødelægge de plantearter, som er optaget i habitatdirektivets bilag IV, litra b) i alle livsstadier.

Disse arter omtales samlet som bilag IV-arter.

Region Midtjylland vurderer, at projektet ikke vil medføre en væsentlig påvirkning af Natura 2000-områder og finder derfor, at der ikke skal foretages en nærmere konsekvensvurdering. Det vurderes yderligere, at det ansøgte ikke kan beskadige eller ødelægge yngle- eller rasteområder for bilag IV-dyre- eller plantearter. Vurderingen er baseret på forholdene beskrevet i afsnit F.4.2 og bilag C.

A.3. Indsatsbekendtgørelsens³ § 8

Før der gives tilladelse efter råstoflovens § 7, stk. 1, skal der ifølge indsatsbekendtgørelsens § 8 foretages en vurdering af, om det ansøgte kan medføre en forringelse af tilstanden for overfladevandområder og grundvandsforekomster.

Regionen kan kun meddele tilladelse til råstofindvinding, hvis afgørelsen ikke medfører en forringelse af tilstanden af overfladevandområder eller grundvandsforekomsters tilstand og ikke hindrer opfyldelse af de fastlagte miljømål for forekomsterne.

Region Midtjylland vurderer, at projektet ikke vil medføre en forringelse af tilstanden for overfladevandområder og grundvandsforekomster og ikke hindrer opfyldelse af de fastlagte miljømål for forekomsterne. Datagrundlag og begrundelser for regionens konkrete vurderinger fremgår af afsnit F.4.1.

³ Bekendtgørelse nr. 797 af 13/06/2023 om indsatsprogrammer for vandområdedistrikter med senere ændringer.

A.4. Miljøvurderingsloven⁴

Råstofindvinding på arealer under 25 ha er opført på miljøvurderingslovens bilag 2, punkt 2a, og er derfor underlagt lovens bestemmelser om screening af projektets indvirkning på miljøet.

Region Midtjylland har efter miljøvurderingslovens § 21 udført en screening under hensyntagen til kriterierne i bekendtgørelsens bilag 6. Ved screeningen er projektets karakteristika, projektets placering, samt karakteren af den potentielle indvirkning på miljøet blevet vurderet.

På baggrund af screeningen vurderer Region Midtjylland, at projektet ikke kan forventes at få væsentlige indvirkninger på miljøet og derfor ikke er underlagt krav om udarbejdelse af en miljøkonsekvensrapport. Screeningsafgørelsen med dens konkrete vurderinger og begrundelser er vedlagt som bilag D.

B. Afgørelser fra andre myndigheder

Det ansøgte kræver ikke afgørelser fra andre myndigheder efter anden lovgivning.

Norrdjurs Kommune har oplyst, at der foreligger en overkørselstilladelse til den offentlige vej Nymandsvej. Denne vejadgang er tilladt til brug for råstofindvinding. Derfor kræver den udvidede aktivitet ikke vejmyndighedens tilladelse.

⁴ Lovbekendtgørelse nr. 4 af 03/01/2023 om miljøvurdering af planer og programmer og af konkrete projekter (VVM) med senere ændringer.

C. Vilkår for indvindingen

I det efterfølgende defineres råstofgraven som det areal, tilladelsen omfatter.

Nærmere begrundelse og redegørelse for de følgende vilkår findes i afsnit F.

C.1. Vilkår efter råstofloven

1. Tilladelsen til indvinding af råstoffer og efterbehandling er gældende i perioden fra 5. marts 2024 til d. 4. marts 2034
2. Der må højst indvindes 300.000 m³ råstoffer pr. år.
3. Råstoftilladelsen omfatter det areal på 12,5 ha, der fremgår af bilag A.

C.1.1. Før indvindingen må påbegyndes

4. Der skal stilles sikkerhed for opfyldelse af vilkårene om efterbehandling inden tilladelsen må udnyttes (se afsnit D.4.2).
5. Gravearbejdet under råstofindvindingen og efterbehandlingen skal foregå i overensstemmelse med den til enhver tid af Region Midtjylland godkendte grave- og efterbehandlingsplan.
6. Inden for råstofgraven er det areal, hvor selve råstofgravningen må foregå, begrænset af afstandsvilkårene 27-40 (se bilag A). Dette areal skal afsættes i marken. Afmærkningen skal foretages af en landinspektørvirksomhed eller tilsvarende. Derefter skal der indsendes et måleblad med tilhørende koordinatfil til Region Midtjylland, hvor afmærkningspælenes placering er angivet.
7. Afmærkningen i marken skal være tydelig og må ikke fjernes eller dækkes med jord. Afmærkningen skal sikres, så den ikke bliver beskadiget. Dette kan f.eks. ske med betonringe.
8. Indvinder skal senest 2 uger før muldafrømning underrette Museum Østjylland, med mindre andet er aftalt med museet.
9. Der skal gives meddelelse til Region Midtjylland senest 2 uger inden indvindingens påbegyndelse.
10. Personalet i råstofgraven skal være bekendt med vilkårene for tilladelsen. Et eksemplar af tilladelsen samt den til enhver tid godkendte grave- og efterbehandlingsplan skal forefindes på pladsen tilgængeligt for personalet.

C.1.2. Godkendt materiel

11. Regionen har godkendt anvendelse af 1 gummihjulslæsser, 1 sigteanlæg, 1 tørsorteringsanlæg, 1 stenknuser og 1 dozer. Ændring i antal og type af maskiner og anlæg må kun ske efter godkendelse fra Region Midtjylland.

C.1.3. Driftstider

12. Indvinding og oparbejdning må kun foregå i tidsrummet:

- mandag til fredag kl. 07.00–18.00, dog ikke helligdage

13. Udlevering og læsning af materialer, herunder lastbilkørsel inden for indvindingsområdet, må kun foregå i tidsrummet:

- mandag til fredag kl. 06.00–18.00, dog ikke helligdage,
- lørdag kl. 07.00–14.00, dog ikke helligdage.

14. Drift af knuseanlæg må kun foregå i tidsrummet:

- mandag til fredag kl. 10.00–14.00, dog ikke helligdage.

C.1.4. Kørsel i råstofgraven

15. Uden for driftstiden skal adgangsvejen til råstofgraven være afspærret med aflåst bom eller tilsvarende.

C.1.5. Støj

16. Udsendelse af ekstern støj fra råstofgraven med tilhørende maskiner og faste og mobile anlæg skal begrænses. Støjniveauet (det energiækvivalente, korrigerede, A-vægtede lydtryksniveau, L_r) må ikke overstige følgende værdier:

Boliger i landzone (områdetype 3):

- mandag til fredag kl. 07.00–18.00: 55 dB(A)
- mandag til fredag kl. 06.00–07.00: 40 dB(A)
- lørdag kl. 07.00–14.00: 45 dB(A)

Maksimalværdi for støjniveau (impulsstøj L_{pAmax}):

- landzone: mandag til fredag kl. 06.00–07.00: 55 dB(A)

17. I forbindelse med afrømning af muld og overjord samt efterbehandlingsarbejder accepteres der i en periode på 2 uger om året et støjniveau på 60 dB(A) dog kun mandag-fredag i tidsrummet 7.00–16.00. Arbejdet skal tilrettelægges således, at støjgener mindskes mest muligt. Regionen skal orienteres 14 dage før disse anlægsarbejder påbegyndes.

18. Virksomheden er forpligtet til at bekoste og lade udføre støjmålinger og støjberegninger efter anmodning fra Region Midtjylland. Støjmålinger og støjberegninger kan maksimalt kræves én

gang om året, medmindre forholdene i råstofgraven er ændrede. Målemetode og beregningsmodel fastlægges af Region Midtjylland.

19. Støjende anlæg skal om fornødent støjdæmpes således, at ovennævnte grænseværdier kan overholdes.

20. Der skal etableres jordvolde mod ejendommene Glatved Strandvej 16 og Glatved Strandvej 20. Dimension på jordvoldene fremgår af graveplanen vedlagt som bilag B.

21. Graveaktiviteterne, herunder kørsel på tilladelsens vejarealer, knusning og sortering af råstoffer, må ikke overskride følgende grænseværdier for lavfrekvent støj, infralyd og vibrationer:

- 75 dB i boliger i boligområder (hele døgnet), børneinstitutioner og lignende, og boliger i blandet bolig/erhvervsområde i aften- og natperioden (kl. 18.00–07.00)
- 80 dB i boliger i blandet bolig / erhvervsområde i dagperioden (kl. 07.00-18.00) og kontorer, undervisningslokaler m.v.
- 85 dB i erhvervsbebyggelse.

22. Hastigheden på kørende materiel og lastbiler må ikke overskride 20 km/t internt i råstofgraven

C.1.6. Støv

23. Driften af virksomheden må ikke give anledning til væsentlige støvgener i omgivelserne. Det er tilsynsmyndigheden, der afgør, om generne er væsentlige.

24. Der skal træffes foranstaltninger til hindring af støvdannelse fra interne transportveje, materialebunker og produktionsanlæg fx ved vanding eller sprinkling i tørre perioder.

25. Råstoffer og jorddepoter skal placeres under hensyn til nærliggende beboelsesejendomme.

26. Der må ikke uden råstofmyndighedens godkendelse udsprede andre støvdæmpende midler end vand.

C.1.7. Graveafstande og begrænsninger

27. Der må indvindes til en dybde af maksimalt 21 m under terræn, svarende til kote 7 DVR90.

28. Der må ikke graves under grundvandsspejl, og der skal holdes min. 2 meters afstand til højeste grundvandsstand, som målt jf. vilkår 29.

29. Koten (DVR90) for grundvandsstanden skal fastlægges to gange om året, hhv. april og oktober, ved pejlerør eller ved gravning. Resultatet skal sendes til regionen senest 1 uge efter pejling.

30. Der må ikke foretages indvinding, herunder afrømmes muld, nærmere naboskel end 5 m, med mindre der foreligger en af regionen godkendt aftale om skelgennemgravning. Såfremt der ikke vil være behov for neddosning i forbindelse med efterbehandling, kan afstanden mindskes til 3 m.

31. Støjvolde og oplag af overjord skal, af hensyn til sikring mod skred over skel, placeres i en afstand til naboskel og vejskel på min. 3 m.

32. Indvindingen skal holde en afstand på 35 m til nærmeste beboelsejendom, Glatved Strandvej 16.

33. Der må ikke foretages indvinding, herunder afrømmes muld, nærmere læhegnenes kant eller skovbrynet mod sydøst end 3 m (se bilag A).

34. Der må ikke foretages indvinding, herunder afrømmes muld, nærmere Glatved Strandvej end 3 m fra vejkanten. Herfra må der ikke indvindes stejlere end anlæg 1:2 (se afsnit E.6,



Figur 3 og bilag A



Figur 3).

35. Der må ikke graves med risiko for skred uden for indvindingsområdet.

36. Der kan indvindes over skel, hvis der ligeledes bliver meddelt tilladelse til råstofindvinding på nabomatriklen, og der foreligger en

skelgennemgravningsaftale mellem ejerne af matriklerne. Ansøgning om indvinding over skel skal sendes til Region Midtjylland.

37. Gravningen skal holdes mindst 25 m fra grundmurede bygninger, gylletanke eller lignende bygningsanlæg. Herfra må der ikke graves stejlere end anlæg 1:2 (én m ned for hver 2 m hen).

38. Der må ikke indvindes nærmere end 15 m til det § 3-beskyttede overdrev øst for tilladelsens areal. Fra de 15 m må der ikke graves med et stejlere skråningsanlæg end 1:2 (én m ned for hver 2 m hen).

39. Der må ikke ske nogen form for råstofaktivitet eller tilstandsændring inden for 3 m fra overdrevet.

40. Respektafstande og skråningshældninger i forbindelse med forsyningsledninger skal følge anvisninger fra ledningsejer.

41. Belysning af arbejdsområder mm. må ikke give anledning til lysgener ved naboer. Belysning skal være slukket uden for driftstiden. Det er tilsynsmyndigheden, der afgør, om generne er væsentlige.

C.1.8. Bevaring af geologiske profiler

42. Blotlægges særligt værdifulde geologiske profiler i råstofgravens periferi, kan Region Midtjylland i forbindelse med efterbehandlingen forlange disse profiler bevaret, af formidlingsmæssige, undervisningsmæssige og videnskabelige grunde.

C.1.9. Forebyggelse af jord- og grundvandsforurening

43. Olie- eller kemikaliespild skal opsamles/bortgraves med det samme og håndteres som forurenede jord.

44. Der må ikke benyttes eller oplagres kemikalier i råstofgraven, f.eks. til at bekæmpe planter eller lignende stoffer, som kan indebære risiko for forurening af jord og grundvand.

45. Brændstoftanke med tilhørende slanger og studs samt øvrige olie- og kemikaliebeholdere, herunder beholdere med AdBlue, skal anbringes i aflåselige, lukkede containere eller i bygninger med fast bund. Tanke og beholdere skal være forsynet med et opsamlingskar, som skal kunne rumme 100 % af beholdernes volumen. Alternativt skal der etableres godkendt afløb.

46. Der må ikke etableres underjordiske olietanke inden for gravearealet.

47. Entreprenørtanke kan benyttes inden for gravearealet, hvor der ikke er risiko for påkørsel eller forurening af grundvand ved spild.

Entreprenørtanke skal senest ved arbejdstids ophør placeres ved arbejdsarealet i det sydvestlige hjørne af tilladelsens afgrænsning. Tankene skal være godkendt efter gældende regler.

48. Tankning af maskiner, tanke og øvrige anlæg samt reparation af materiel i råstofgraven skal foregå ved brug af spildmætter eller anden sikring mod spild på jorden.

49. Køretøjer og andre maskiner skal holdes i god stand, så der ikke forekommer oliedryp/-spild.

50. Læssemaskiner og lign. skal senest ved arbejdstids ophør parkeres ved arbejdsarealet i det sydvestlige hjørne af tilladelsens afgrænsning.

C.1.10. Andre aktiviteter

51. Maskiner og andre driftsanlæg, som ikke længere finder anvendelse i råstofindvindingen inden for de næste to år, skal bortskaffes fra indvindingsområdet.

52. Råstofgraven må ikke benyttes til lager, bearbejdning eller salgssted for andet end de i denne råstofgrav indvundne materialer. Tilførsel af råstoffer fra andre råstofgrave kan kun ske efter godkendelse fra Region Midtjylland.

C.1.11. Efterbehandling

53. Efterbehandlingen skal foregå efter den til enhver tid godkendte efterbehandlingsplan.

54. Efterbehandlingen skal foregå løbende og skal være afsluttet inden tilladelsens udløb.

55. Afsluttes indvindingen inden tilladelsens udløb, skal efterbehandling være udført senest 1 år efter endt gravning, dog ikke senere end tilladelsens udløb.

56. Der skal efterbehandles til jordbrugsmæssig drift i overensstemmelse med en efterbehandlingsplan godkendt af Region Midtjylland.

57. I forbindelse med efterbehandlingen må der ikke terrænreguleres nærmere naboskel, Glatved Strandvej, læhegn og skovbryn, det § 3-beskyttede overdrev end 3 m og nærmere bygninger end 25 m.

58. Alle skråninger skal efterlades uden muld til naturmæssige formål med anlæg ikke stejlere end 1:2.

59. Behandlingsanlæggene og dertil knyttede installationer, herunder eventuelle støbte fundamenter eller lignende, samt gravemaskiner, redskaber, bygninger og skure skal være fjernet senest 1 år efter endt gravning, dog ikke senere end tilladelsens udløb.

D. Generelle bestemmelser iht. råstofloven

D.1. Råstofindvinding

En tilladelse til indvinding af råstoffer kan gives for en 10-årig periode iht. råstoflovens § 9, stk. 1. I særlige tilfælde kan en tilladelse gives for en længere periode. Region Midtjylland træffer afgørelse om tilladelsens varighed på baggrund af ansøgningens indhold samt en afvejning efter råstoflovens § 3, herunder sikring af råstofressourcens udnyttelse. Da efterspørgslen på råstoffer kan variere fra år til år, og da efterspørgslen kan være svær at forudsige, giver Region Midtjylland typisk tilladelse til råstofindvinding for en 10-årig periode for at sikre, at den pågældende råstofressource udnyttes fuldt ud.

Afsluttes en råstofindvinding tidligere end tilladelsens varighed, vil indvindingsområdet blive efterbehandlet, og råstoff tilladelsen vil blive afsluttet tidligere end den fastsatte udløbsdato.

Inden for det område, som tilladelsen omfatter, kan der indvindes andre råstoffer eller større mængder end angivet i tilladelsen, såfremt der sker anmeldelse til Region Midtjylland inden 4 uger efter, at den pågældende indvinding er påbegyndt, jf. råstoflovens § 9, stk. 2. Region Midtjylland kan, inden 4 uger efter at anmeldelsen er modtaget, forbyde videre indvinding, der strider mod den meddelte tilladelse eller stille særlige vilkår for indvindingen.

D.2. Gyldighed og tilbagekaldelse

Råstofindvindingen må ikke påbegyndes før klagefristen er udløbet. Hvis der indkommer en klage, får ansøgeren besked, og indvinding eller anden udnyttelse af tilladelsen må ikke begyndes, før en endelig afgørelse er truffet, med mindre klagemyndigheden bestemmer andet.

Råstoff tilladelsen bortfalder, hvis den ikke udnyttes inden 3 år efter, at den er meddelt, eller ikke har været udnyttet i 3 på hinanden følgende år, med mindre andet fremgår af tilladelsens vilkår.

Råstoff tilladelsen kan tilbagekaldes af Region Midtjylland i tilfælde af grov eller gentagen overtrædelse af vilkårene, som beskrevet i råstoflovens § 11.

D.3. Tinglysning

Når afgørelsen er endelig, tinglyser Region Midtjylland på ejendommen en deklaration om efterbehandlingsvilkårene. Vilkårene aflyses, når råstofindvindingen og efterbehandlingen er afsluttet og godkendt af råstofmyndigheden.

Afgiften for tinglysningen er for tiden (december 2023) 1.850 kr. I henhold til § 10, stk. 6 i råstofloven skal tinglysningsgebyret betales

af ejendommens ejer, men opkræves hos ansøger. Afgiften vil blive opkrævet, når tinglysningen er sket.

D.4. Grave- og efterbehandlingsplan

Grave- og efterbehandlingsplanen er en skriftlig og grafisk fremstilling, der indeholder hovedlinjerne i den påtænkte råstofindvinding og den efterfølgende efterbehandling. Planen skal give et overblik over, hvorledes indvindingen tilrettelægges i indvindingsperioden samt hvordan der påtænkes at efterbehandle.

På grund af, at råstofbranchen følger samfundsudviklingen er graveplan og -periode kun vejledende, da en eventuel nedgang i væksten i bygge- og anlægsbranchen kan medføre, at indvindingstakten ikke kan overholdes. Efterbehandlingsplanen er ligeledes vejledende, da områdets endelige udseende afhænger meget af, hvordan den lokale forekomst er placeret.

Den overordnede plan for gravning og efterbehandling udarbejdes af ansøger og skal godkendes af råstofmyndigheden.

I graveplanen skal der oplyses om overjordsmægtigheden og placeringen af muld- og overjordsdepoter, afskærmende foranstaltninger i form af volde eller beplantninger, udgangspunktet for gravningen og graveretningen, afstanden mellem indvindingsområdet, naboskel og de omboende, den anvendte arbejdsmetode, placering og type af tekniske anlæg, placering af lagerarealer og udleveringssteder, indvindingens opdeling i etaper, adgangsveje, eventuel beliggenhed af grundvandsindvindinger og vandløb, eventuel beliggenhed af fortidsminder samt eventuelle ledningers placering. Graveplanen skal, når det er relevant, indeholde et kort med angivelse af følgende:

- volde inkl. dimensioner (højde, længde, bredde)
- jorddepoter
- stationære anlæg
- parkeringsplads for mobile maskiner
- startsted for indvindingen
- opdeling i etaper
- skråningsanlæg
- graveafstande
- indvindingsboringer inden for 300 m fra indvindingsområdet
- slambassin
- adgangsvej
- interne veje
- bygninger, brovægt og mandskabsvogne
- støvdæpende foranstaltninger

Efterbehandlingsplanen skal indeholde oplysninger om hensigten med efterbehandlingen, genudlægning af overjord og muld, herunder eventuel tilkørsel af jord udefra, skrænthældninger, art og placering af evt. beplantning samt opståede søers placering og deres dybde. Efterbehandlingsplanen skal an vise hvorledes vilkårene for efterbehandling forventes efterlevet og indeholde et kort med angivelse af:

- formål
- skråningsanlæg
- udlægning af muld

D.4.1. Godkendelse af grave- og efterbehandlingsplan

Region Midtjylland godkender efter råstoflovens § 7, stk. 1 hermed vedlagte grave- og efterbehandlingsplan, som gældende grave- og efterbehandlingsplan for den tilladte råstofindvinding. Den godkendte grave- og efterbehandlingsplan fremgår af bilag B.

Tilladelsens indehaver skal udarbejde en revideret grave- og efterbehandlingsplan, hvis forholdene ved indvindingen er væsentligt ændrede, eller hvis der i øvrigt søges om justeringer eller ændringer. Den ændrede plan skal fremsendes til Region Midtjylland, og er først gældende efter regionens skriftlige meddelelse herom.

D.4.2. Sikkerhedsstillelse

Tilladelsens indehaver skal stille en sikkerhed for opfyldelse af vilkårene om efterbehandling jf. råstoflovens § 10, stk. 1, nr. 2. Sikkerhedsstillelsen skal være en ikke tidsbegrænset, nominel økonomisk sikkerhed. Sikkerhedsstillelsen frigives først, når den i efterbehandlingsplanen beskrevne efterbehandling er udført og godkendt af Region Midtjylland. Delvis frigivelse kan ske ved godkendelse af efterbehandlingen på delarealer.

Beregningen af sikkerhedsstillelsen er foretaget ud fra ansøgningens forslag til grave- og efterbehandlingsplan. Beløbet er fastsat ud fra inddragelse af 12,5 ha og efterbehandling til jordbrugsmæssig formål. Beløbet for sikkerhedsstillelsen er fastsat til 2.100.000 kr.

Sikkerhedsstillelsen kan forventes genberegnet, reduceret eller øget, såfremt forudsætningerne i grave- og efterbehandlingsplanen ændres væsentligt.

D.5. Tilsyn og besigtigelse

Region Midtjylland fører tilsyn med indvindingen og foretager besigtigelse af arealet for blandt andet at påse, at tilladelsen og vilkårene overholdes. Tilsynsmyndigheden har uden retskendelse adgang til offentlige og private ejendomme for at foretage dette

tilsyn, og politiet yder om nødvendigt bistand til at gennemføre dette. Ved eftersyn af erhvervsvirksomheder skal den ansvarlige indvinder give myndigheden de fornødne oplysninger, vejledning og hjælp, jf. råstoflovens § 32 og 32a.

Tilsynsmyndigheden skal foranledige et ulovligt forhold lovliggjort, medmindre forholdet har underordnet betydning. Region Midtjylland kan meddele påbud om, at et ulovligt forhold skal lovliggøres inden for en nærmere fastsat frist jf. råstoflovens § 33.

Det påhviler den til enhver tid værende ejer eller bruger af en ejendom eller indvindingsmateriel at berigtige et ulovligt forhold.

Region Midtjylland kan umiddelbart lade foretage, hvad der er nødvendigt på ejerens og indvinderens bekostning, hvis et påbud om at lovliggøre et ulovligt forhold ikke efterkommes rettidigt, jf. råstoflovens § 33.

Tilsynsmyndigheden kan påbyde den ansvarlige for indvindingen at foretage prøveudtagning, analyser og målinger af råstoffer, der indvindes, af stoffer der udsendes til omgivelserne og af støj og rystelser m.m. jf. råstoflovens § 32a.

D.6. Indberetning af indvunden mængde

Der skal hvert år gives oplysninger til Region Midtjylland om arten og mængden af de råstoffer, der indvindes i hver råstofgrav, samt om anvendelsen heraf. Indberetningen sker via den digitale løsning der henvises til af regionen. Region Midtjylland videresender indberetningen til Danmarks Statistik.

D.7. Underretning ved konkurs, overdragelse af rettighed mv.

I tilfælde af indvindingsvirksomhedens konkurs, betalingsstandsning m.v., er såvel ejendommens ejer som den, der driver indvindingsvirksomheden, forpligtet til straks at underrette tilsynsmyndigheden.

Ønsker man at overdrage indvindingstilladelsen til en anden, skal dette i god tid forinden anmeldes til Region Midtjylland, vedlagt en underskrevet overdragelseserklæring, som er underskrevet af både den tidligere og af den nye indehaver af tilladelsen. Erklæringen skal tydeligt fastslå, at den nye indehaver af tilladelsen er bekendt med tilladelsens vilkår, aftaler mv. og er indforstået med at overtage alle forpligtigelser.

Såfremt ejendommens ejer ikke er en af parterne, skal der hertil

foreligge tydelig dokumentation for, at denne er indforstået med overdragelsen af tilladelsen.

Der skal stilles sikkerhed fra den nye indehaver af tilladelsen, og Region Midtjylland kan samtidig kræve en ny grave- og/eller efterbehandlingsplan udarbejdet og indsendt til godkendelse.

D.8. Råstofafgift

Råstofindvinderen er forpligtet til at betale råstofafgift.

Det skal bemærkes, at erhvervsmæssig indvinding af råstoffer skal registreres ved SKAT, myndighed@skat.dk.

Region Midtjylland giver meddelelse til SKAT ved at sende en kopi af tilladelsen.

D.9. Ændring af vilkår

Region Midtjylland kan fastsætte yderligere vilkår eller foretage ændringer af allerede stillede vilkår, hvis det på et senere tidspunkt måtte vise sig nødvendigt af hensyn til opfyldelsen af råstoflovens formålsbestemmelser.

Vilkår kan i øvrigt revideres for at forbedre tilladelsesindehaverens egenkontrol eller opnå et mere hensigtsmæssigt tilsyn.

Eventuelle nye vilkår eller ændringer af eksisterende vilkår vil dog kun blive aktuelt, såfremt der er tale om ændrede forudsætninger i forhold til grundlaget for denne afgørelse.

E. Generelle bestemmelser efter anden lovgivning

E.1. Fortidsminder

Fortidsminder er beskyttet af kapitel 8 i museumsloven⁵.

I forbindelse med den planlagte råstofindvinding i området har Museum Østjylland vurderet, at der vil være stor risiko for at påtræffe skjulte jordfaste fortidsminder ved råstofindvinding i området og anbefaler, at der forud for råstofindvinding foretages arkæologiske forundersøgelser jf. museumslovens § 25-27 for at afklare, om der er fortidsminder på arealet.

Findes der under det senere jordarbejde spor efter fortidsminder, skal arbejdet standses, i det omfang det berører fortidsmindet.

Fortidsmindet skal straks anmeldes til Museum Østjylland jf. museumslovens § 27 stk. 2.

Region Midtjylland opfordrer generelt altid til, at der foretages en arkæologisk forundersøgelse, såfremt museet anbefaler det.

E.2. Bygninger, mandskabsvogne m.m.

Hvis der ønskes opsat mandskabsvogne, administrationsbygninger, brovægt eller lignende i råstofgraven, skal der søges særskilt om byggetilladelse til dette. Dette gælder også for opsatte skurvogne, brovægte, stationære tankanlæg eller lignende. Ansøgning skal indsendes til kommunen via systemet Byg- og Miljø <https://www.bygogmiljoe.dk/>. Hertil gøres opmærksom på, at kommunen i visse tilfælde kan kræve, at opførelse af visse bebyggelser kræver særskilt tilladelse eller planlægning efter planloven.

E.3. Dræn

Jf. vandløbslovens⁶ bestemmelser må ingen afbryde eller ændre nogen former for vandløb eller dræn uden vandløbsmyndighedens tilladelse. Funktionen af områdets drænsystemer skal således opretholdes under råstofgravningen, og eventuelle ændringer i drænsystemer skal ske efter aftale med kommunen, som er vandløbsmyndighed.

⁵ Lovbekendtgørelse nr. 358 af 8/4/2014 af museumsloven med senere ændringer.

⁶ Lovbekendtgørelse nr. 1217 af 25/11/2019 om vandløb med senere ændringer.

E.4. Fredning og beskyttelse af visse dyre- og plantearter

Af artsfredningsbekendtgørelsens⁷ § 6 fremgår det, at:

- Kolonirugende fugles redetræer ikke må fældes i perioden 1. februar-31. juli.
- Rovfugles og uglers redetræer må ikke fældes i perioden 1. februar-31. august (se dog nedenfor).
- Ørnes, sort storke og rød glentes redetræer ikke må fældes.
- Hule træer og træer med spættehuller ikke må fældes i perioden 1. november-31. august.
- Digesvalere der ikke må ødelægges i perioden 1. april-31. august.

En række arter er desuden beskyttet jf. habitatbekendtgørelsens § 10. Disse arter er beskyttede overalt, hvor de forekommer. Dette kan betyde, at gennemførelsen af en hidtil planlagt efterbehandling ikke kan udføres uden særlige hensyn. Markfirben og strandtudse trives eksempelvis i aktive råstofgrave og kan forventes at indvandre under indvindingen. I henhold til artsfredningsbekendtgørelsens § 10 stk. 1 og naturbeskyttelseslovens § 29a stk. 1. og 2 er det forbud mod drab, forsætligt forstyrrelse og beskadigelse eller ødelæggelse af arternes yngle- eller rasteområder.

Miljøstyrelsen er myndighed for beskyttelse af bilag IV-arter.

E.5. Vejadgang og færdsel på veje

De offentlige veje inddeles i statsveje med Vejdirektoratet som vejmyndighed og kommuneveje med kommunalbestyrelsen som vejmyndighed. For private veje er kommunalbestyrelsen vejmyndighed.

Nye adgange og udvidelse af eksisterende adgange til offentlige veje må jf. vejlovens⁸ § 49 ikke etableres uden vejmyndighedens tilladelse (Norrdjurs Kommune). Nye adgange m.m. til private fællesveje skal følge bestemmelserne i lov om private fællesveje⁹.

Indvinder har oplyst, at ind- og udkørsel vil ske til Nymandsvej via Glatved Strandvej. Der foreligger allerede en overkørselstilladelse fra Norrdjurs Kommune.

Forhold vedrørende færdsel på offentlig vej og private fællesveje (herunder støj og støv) reguleres af vejmyndigheden i samarbejde med politiet.

⁷ Bekendtgørelse nr. 521 af 25/03/2021 om fredning af visse dyre- og plantearter og pleje af tilskadekommet vildt med senere ændringer.

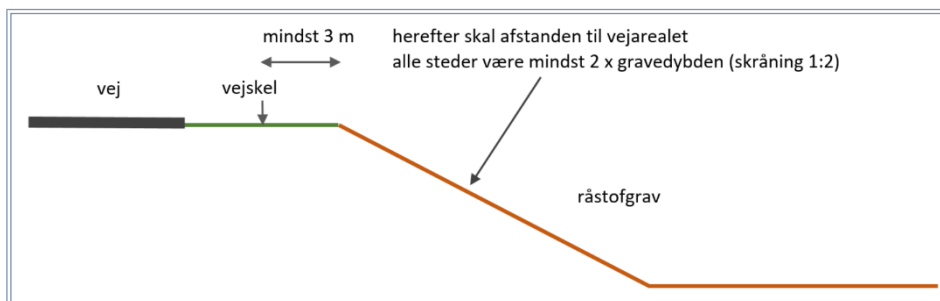
⁸ Lov nr. 421 af 25/04/2023 om offentlige veje m.v. med senere ændringer.

⁹ Lovbekendtgørelse nr. 422 af 25/04/2023 om private fællesveje med senere ændringer.

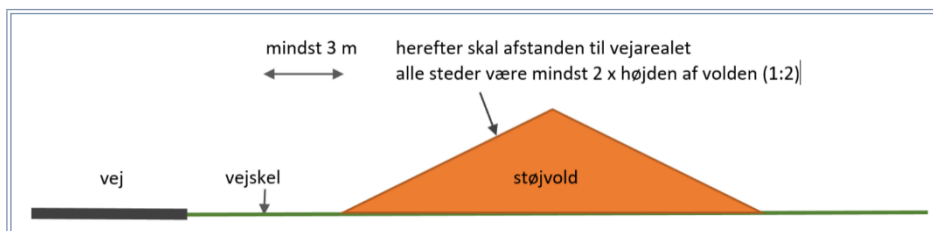
E.6. Afstandskrav til offentlig og privat vej

Råstofindvinding inden for graveområder, som grænser op til eller strækker sig over eksisterende og planlagte offentlige og private veje, skal respektere gældende vejbyggelinjer pålagt efter vejlovens bestemmelser.

Jf. vejlovens § 73 stk. 3 kræver det vejmyndighedens tilladelse at foretage udgravning eller påfyldning nærmere vejens areal end 3 m samt nærmere vejens areal end svarende til to gange højdeforskellen mellem udgravningen eller påfyldningen og vejens areal. Dette finder tilsvarende anvendelse ved udgravning og opfyldning på og ved private fællesveje. Se nedenstående principskitser.



Figur 3: Principskitse for udgravning nær offentlig vej og privat fællesvej uden særskilt tilladelse fra vejmyndigheden.



Figur 4: Principskitse for påfyldning nær offentlig vej og privat fællesvej uden særskilt tilladelse fra vejmyndigheden.

Ud over vejlovens afstandskrav skal der tages hensyn til trafiksikkerheden inden for sikkerhedszonen. Sikkerhedszonen er et areal langs køresporet, som skal være fri for påkørselsfarlige faste genstande, og som er udformet sådan, at et køretøj, der utilsigtet forlader køresporet, heller ikke vælter.

Bredden af sikkerhedszonen ses i nedenstående Figur 5.
Sikkerhedszonen beregnes fra vejkannten.

V_p (km/h)	Sikkerhedszonebredde									
	40	50	60	70	80	90	100	110	120	130
Horisontalradius (m)	Krav til bredden af sikkerhedszonen b i plant terræn									
≥ 1.000 , eller lige vej	2,0	3,0	4,0	5,0	6,0	7,0	8,0	9,0	10,0	11,0
900	2,2	3,6	4,8	6,0	7,2	8,4	9,6	10,8		
800	2,4	3,6	4,8	6,0	7,2	8,4	9,6	11,6		
700	2,4	3,6	4,8	6,5	7,8	9,1	10,4	13,0		
600	2,4	3,9	5,2	6,5	7,8	9,1	11,2			
500	2,6	3,9	5,2	7,0	8,4	10,3	12,0			
400	2,8	4,2	5,6	7,0	9,0	11,0				
300	3,0	4,5	6,4	8,0	9,5					
200	3,4	5,1	7,2							
100	4,8	7,5								

Figur 5: Krav til bredden af sikkerhedszonen på lig vej og i ydersiden af horisontalkurver i plant terræn. Tabellen er fra Vejdirektoratets håndbog herom fra 2021 (figur 6.25 i håndbogen).

E.7. Forsyningsledninger

Gravearbejde nær og under forsyningsledninger skal følge gældende forskrifter og vejledninger, herunder "Bekendtgørelse om sikkerhed for udførelse af ikke-elektrisk arbejde i nærheden af elektriske anlæg"¹⁰, "Pas på gasledningerne. Tekniske forskrifter for arbejder i nærheden af gasledninger" udgivet af de danske naturgasselskaber og HOFOR, "Pas på ledningerne og livet" udgivet af Sikkerhedsstyrelsen m.fl. samt øvrige generelle anvisninger fra ledningsejere.

E.8. Stationære olietanke

Olietankbekendtgørelsens¹¹ krav og øvrige krav i olietankenes typegodkendelser til indretning, sløjfning, trykprøvning eller anden inspektion skal til enhver tid være overholdt. Kommunen er myndighed vedr. olietankbekendtgørelsen.

¹⁰ Bekendtgørelse nr. 1112 18/08/2016 om sikkerhed for udførelse af ikke-elektrisk arbejde i nærheden af elektriske anlæg med senere ændringer.

¹¹ Bekendtgørelse nr. 1257 af 27/11/2019 om indretning, etablering og drift af olietanke, rørsystemer og pipelines med senere ændringer.

E.9. Mobile olietanke (entreprenørtanke)

Krav til mobile olietanke, også kaldet entreprenørtanke, som reguleret af ADR¹², herunder krav til typegodkendelse, indretning, sløjfning, trykprøvning eller anden inspektion skal til enhver tid være overholdt. Region Midtjylland er som råstofmyndighed samtidig tilsynsmyndighed vedr. mobile olietanke.

E.10. Affaldshåndtering

Affald må ikke henlægges i råstofgraven, men skal jf. miljøbeskyttelseslovens¹³ §§ 43, 44 og 45 håndteres i henhold til Norddjurs Kommunes affaldsregulativer.

E.11. Tilførsel af jord til råstofgrave

Tilførsel af såvel forurenede som uforurenede jord til råstofgrave og tidligere råstofgrave er forbudt jf. jordforureningslovens¹⁴ § 52 stk. 1. Region Midtjylland kan i visse tilfælde undtagelsesvis meddele dispensation fra forbuddet efter bestemmelserne i lovens § 52 stk. 2. Foreligger der ikke en gældende dispensation til tilførsel af jord, må der således ikke tilføres jord til råstofgraven.

¹² Færdselsstyrelsen, Konvention om international transport af farligt gods ad vej (ADR) gældende fra 1. januar 2021.

¹³ Lovbekendtgørelse nr. 5 af 03/01/2023 om miljøbeskyttelse med senere ændringer.

¹⁴ Lovbekendtgørelse nr. 282 af 27/03/2017 om forurenede jord med senere ændringer.

F. Region Midtjyllands behandling af sagen

F.1. Afvejning af hensyn og interesser

Det fremgår af råstoflovens § 3, at der ved lovens anvendelse, herunder stillingtagen til ansøgninger om råstofindvinding, på den ene side skal lægges vægt på råstofressourcernes omfang og kvalitet og en sikring af råstofressourcernes udnyttelse samt tages erhvervsmæssige hensyn. På den anden side skal der lægges vægt på miljøbeskyttelse og vandforsyningsinteresser, beskyttelse af arkæologiske og geologiske interesser, naturbeskyttelse, herunder bevarelsen af landskabelige værdier og videnskabelige interesser, rekreative interesser, en hensigtsmæssig byudvikling, infrastrukturanlæg, herunder energiproducerende anlæg, jord- og skovbrugsmæssige interesser, sandflugtsbekæmpelse og risiko for oversvømmelse eller erosion af kysten, fiskerimæssige interesser, ulemper for skibs- og luftfarten samt ændringer i strøm- og bundforhold.

Region Midtjylland har ved behandlingen af ansøgningen behandlet nedenstående forhold. Flere af forholdene har betydning for og er inddraget i den samlede afvejning af hensyn og interesser efter råstoflovens § 3. Regionens afvejning og vurderinger er baseret på de oplysninger m.v., som ansøger har fremlagt i sin ansøgning, vedlagt i bilag B-B.2, regionens supplerende oplysninger, oplysninger fra fagekspertes samt oplysninger fremkommet under høringer. Flere af forholdene er også vurderet og behandlet i regionens habitatvurdering og screeningsafgørelse, vedlagt som hhv. bilag C og bilag D.

F.2. Planforhold

F.2.1. Råstofplan

Det tilladte indvindingsområde er beliggende i graveområde Glatved, omfattet af Råstofplan 2016 for Region Midtjylland, og er reserveret til indvinding af sand, grus og sten. Råstofindvinding kan som udgangspunkt kun finde sted inden for de udlagte råstofgraveområder. Inden for graveområderne kan det derfor forventes, at der på visse vilkår vil blive givet tilladelse til indvinding af råstoffer, når der er behov for materialerne.

Indvinding af råstoffer skal foregå på en bæredygtig måde. Når en råstofgrav er åbnet, bør forekomsten i det pågældende areal udnyttes fuldt ud, med mindre der er særlige forhold, som forhindrer dette eller taler afgørende imod det.

F.2.2. Kommuneplan

Råstofplanens arealreservationer er indarbejdet i Norddjurs Kommuneplan 2021.

I kommuneplanen er der udpeget følgende arealinteresser i indvindingsområdet:

- Potentielle naturbeskyttelsesinteresser – naturbeskyttelsesområde
- Økologiske forbindelser
- Bevaringsværdige landskaber – Råstof- og deponeringsområde ved Glatved Strand
- Derudover ligger det ansøgte areal i "Molslandet", som både er et geologisk interesseområde, nationalt kystlandskab, geologisk rammeområde og værdifuldt geologisk område.

Kommuneplanens oplysninger om disse arealinteresser, herunder beskrivelser i retningslinjer, er inddraget i regionens afvejning efter råstofloven.

Udpegningerne er ikke af en sådan karakter, at de er en hindring for den ansøgte råstofindvinding eller efterbehandling. Norddjurs Kommune har i den gældende kommuneplan¹⁵ udlagt alle råstofområder samt råstofinteresseområder som mulige naturområder. Derfor anbefaler Norddjurs Kommune, at det ansøgte graveområde efterbehandles med natur, så landbrugsmarkernes fragmentering af naturområderne mindskes, den lokale eksisterende natur af god og høj naturkvalitet styrkes og spredning af arter faciliteres. Størstedelen af det ansøgte areal efterbehandles til jordbrugsmæssig drift, men skråninger efterlades 'rå' og uden muld til naturmæssige formål. Region Midtjylland vurderer derfor, at de efterbehandlede skrænter vil fungere som trædesten for artsudveksling mellem naturområderne, og projektet er dermed delvist i overensstemmelse med kommunens udpegning af området som muligt naturområde. Forhold og vurderinger særligt vedrørende bevaringsværdige landskaber er nærmere vurderet i afsnit F.4.7.

F.2.3. Lokalplan

Der er ikke vedtaget lokalplan for området.

F.2.4. Statslige planer

Statslige planer, som vedrører de omfattede arealer, er Vandområdeplanerne og Natura 2000-planerne.

¹⁵ Norddjurs Kommune. Kommuneplan 2021: <https://norddjurs.dk/politik-og-indflydelse/kommuneplan>

Forhold vedrørende Vandområdeplan 2021-2027 er behandlet i afsnit F.4.1.

Forhold vedrørende Natura 2000-planer 2022-2027 er behandlet i afsnit F.4.2.

F.3. Råstofressourcen

Råstofressourcen er ikke kortlagt i området, men indvindingen i Glatved-området igennem mange år viser betydelige forekomst af sand, sten og grus inden for det tilladte areal.

Der er en aktuel og fortsat samfundsmæssig og erhvervsmæssig efterspørgsel på denne råstofressource, hvilket også danner grundlag for udlægningen af råstofgraveområdet i den gældende Råstofplan 2016.

F.4. Miljømæssige forhold

F.4.1. Grundvand, overfladevand og drikkevandsinteresser

I Region Midtjyllands screeningsafgørelse findes en gennemgang af grundvandsforhold, drikkevandsinteresser og overfladevand i området samt regionens vurdering af påvirkning på vandforekomster og drikkevandsinteresser. Screeningsafgørelsen findes i bilag D.

For at mindske risikoen for utilsigtede påvirkninger af grundvand, overfladevand og drikkevand har Region Midtjylland fundet anledning til at stille vilkår om forebyggelse af jord- og grundvandsforurening:

- Vilkår 26 således risiko for forurening ved anvendelse af støvdæmpende midler kan vurderes inden brug.
- Vilkår 27-29 til sikring af, at der ikke utilsigtet opstår en sø i bunden af graven, hvorfra næringsstoffer i muldlaget kan udvaskes til grundvandet.
- Vilkår 43-50 således risikoen for forurening af jord, grundvand og overfladevand som følge af afledning af spildevand, opbevaring af olie og kemikalier, anvendelse af køretøjer og øvrige maskiner i råstofgraven mindskes.

På baggrund af de udførte faglige vurderinger af konsekvenserne, og ud fra de i tilladelsernes konkrete stillede vilkår vurderer Region Midtjylland, at målsatte grundvandsforekomster, vandløb eller søer ikke vil blive væsentligt påvirket af råstofindvindingen. Ligeledes vurderes råstofindvindingen ikke at kunne påvirke drikkevandsindvindinger eller sårbare vådområder væsentligt.

F.4.2. Beskyttet natur

I Region Midtjyllands screeningsafgørelse findes en gennemgang af råstofindvindingens påvirkning af beskyttede naturtyper samt den

biologiske mangfoldighed, flora og fauna i øvrigt.
Screeningsafgørelsen findes i bilag D.

Region Midtjyllands konkrete vurdering efter habitatbekendtgørelsen, herunder Natura 2000-områder og bilag IV-arter, fremgår af bilag C.

Region Midtjylland har fundet anledning til at stille følgende vilkår for at forhindre tilstandsændring af § 3-beskyttet natur og fremme udveksling af beskyttede arter:

- Vilkår 38-39 om respektafstand således råstofindvindingen ikke forårsager tilstandsændring på tilstødende § 3-overdrev
- Vilkår 58 således efterbehandlede skråninger ikke påføres muld ved efterbehandling for dermed at fremme arealets fremtidige naturværdi.

F.4.3. Forsyningsledninger

Region Midtjylland har foretaget en forespørgsel i LER.dk om der er interesser på indvindingsområdet. På grundlag af LER-forespørgslen er der oplysninger om, at syv forsyningsselskaber kan have ledninger i området. Forsyningerne er blevet hørt over udkast til råstoffilladelsen jf. afsnit G.1. Af hensyn til sikring af eventuelle forsyningsledninger inden for råstofindvindingsområdet stilles krav om overholdelse af respektafstande m.m. i vilkår 40.

F.4.4. Støj

Jf. Miljøstyrelsens vejledning nr. 5/1984 "Ekstern støj fra virksomheder" kan vilkår om støj fra råstofgrave i det åbne land fastsættes med udgangspunkt i områdetype 3, som er "Blandet bolig- og erhvervsbebyggelse, centerområder":

Områdetype	Mandag-fredag kl. 07-18, lørdag kl. 07-14	Mandag-fredag kl. 18-22, lørdag kl. 14-22, søn- og helligdag kl. 07-22.	Alle dage kl. 22-07
3. Boliger i det åbne land	55 dB	45 dB	40 dB

Miljøstyrelsen anfører dog samtidig, dels at baggrundsstøjniveauet i det åbne land normalt er lavt, og det derfor er ønskeligt, at støjniveauet fra virksomheder holdes så lavt som muligt, dels at lavere grænseværdier bør anvendes, hvis det i den konkrete sag er muligt at overholde disse. Fastsættelse af støjgrænserne bør

foretages efter en konkret vurdering i hvert enkelt tilfælde af de tekniske og økonomiske muligheder for at reducere støjen.

Region Midtjylland vurderer, at de vejledende støjgrænser for områdetype 3 er en rimelig afvejning af hensynet til driften af råstofgraven og hensynet til et lavt støjniveau i det åbne land. Samtidig vurderer Region Midtjylland, at der særligt knytter sig en forventning om lavere støjniveau på lørdage, søndage og helligdage i det åbne land, end den der normalt vil forekomme i områdetype 3. Derfor indskrænker regionen, at støjniveauet i nedenstående tidsrum ikke må overstige:

Områdetype	Mandag-fredag: kl. 07-18	Mandag-fredag: kl. 18-22 Lørdag: kl. 07-22	Alle dage: kl. 22-07 Søn- og helligdag: Hele døgnet
3. Boliger i det åbne land	55 dB	45 dB	40 dB

Støjniveauet er målt som det energi-ækvivalente, korrigerede A-vægtede lydtryksniveau L_r ved **beboelse** (ved spredt bebyggelse i det åbne land, regnes dette som 15 meters afstand af boliger, i boligområder som alle opholdsarealer inden for området).

Ved den konkrete indvinding vurderer Region Midtjylland, at der er mulighed for at overholde en lavere støjgrænse om lørdagen, såfremt der ikke indvindes og oparbejdes materialer i dette tidsrum. Derfor fastsættes støjgrænsen for lørdage i tidsrummet 7.00-14.00 til 45 dB(A) (vilkår 16), hvilket er lavere end Miljøstyrelsens vejledende støjgrænse for områdetype 3 på 55 dB(A). Da indvinders indsendte støjredegørelse viser, at støjbidraget ved Glatved Strandvej 16 vil være over 45 dB, giver regionen delvist afslag på indvinders ansøgning om indvinding og oparbejdning om lørdagen. Regionen vurderer, at det vil være muligt for indvinder at tilrettelægge driften, således indvinding og oparbejdning af materialer kan ske mandag-fredag i tidsrummet 7.00-18.00 dog med mulighed for udlevering og læsning, herunder kørsel på indvindingsområdet fra kl. 6:00. For at begrænse støjbidraget ydermere, har regionen sat vilkår om, at knusning kun må foregå i tidsrummet 10-14 mandag til fredag (vilkår 14).

Driftstiderne er fastsat i vilkår 12-14 og er en vægtning mellem hensynet til nærliggende beboelser og virksomhedens drift.

Regionen stiller vilkår 17 i forbindelse med afrømning af muld og overjord samt efterbehandlingsarbejde. Det tillades, at der i en

perioden på 2 uger om året er et forhøjet støjniveau på 60 dB(A) dog kun mandag-fredag i tidsrummet 7.00-16.00. Arbejdet skal tilrettelægges således, at støjgener mindskes mest muligt. Ligeledes skal regionen orienteres 14 dage før disse anlægsarbejder påbegyndes.

Regionen stiller vilkår om, at ændring i antal og type af maskiner og anlæg kun kan ske efter skriftlig accept fra regionen (vilkår 11). Vilkåret er stillet for at sikre, at der ikke tilføjes flere eller andre typer maskiner i råstofgraven end det, der er foreneligt med regionens screeningsafgørelse efter miljøvurderingsloven, scenariet behandlet i ansøgers indsendte støjrapport (B.2) og vilkår efter råstofloven, herunder vurdering af støj og støv. Vilkåret giver regionen mulighed for at vurdere om tilføjelse af andre eller flere maskiner i råstofgraven kræver yderligere eller ændrede vilkår til råstoftilladelsen eller udarbejdelse af en ny støjrapport. Indhentning af godkendelse fra regionen består af en skriftlig meddelelse om de ønskede maskiner og antal forud for anvendelsen. Udskiftning af materiel 1:1 kræver ikke godkendelse fra Region Midtjylland.

Selvom det fremgår af den indsendte støjberegning (bilag B.1), at Miljøstyrelsens vejledende støjgrænser overholdes, har ansøger projekteret med anlæggelse af jordvolde for at begrænse støj yderligere. Regionen vurderer, at dette er i overensstemmelse med Miljøstyrelsens vejledning om, at støjniveauet holdes så lavt som muligt. Regionen har derfor fastsat vilkår 16-21 samt vilkår 32 vedrørende støjdæpende tiltag i form af jordvolde eller støjskærme samt afstandskrav i overensstemmelse med indvinders graveplan.

Grænseværdier for lavfrekvent støj, infralyd og vibrationer er fastsat i vilkår 21. Grænseværdierne svarer til de foreslåede grænser for vibrationer, som angivet i Miljøstyrelsens vejledning nr. 9, 1997 "Lavfrekvent støj, infralyd og vibrationer i eksternt miljø".

Hvis der opstår tvivl, om støjgrænserne bliver overholdt, kan regionen kræve at virksomheden udfører støjberegninger og/eller støjmålinger. Støjberegninger skal udføres i overensstemmelse med Fælles Nordisk Beregningsmetode. Valg af målemetode/beregningsmetode er afhængig af, hvilken metode der i den aktuelle situation er bedst egnet til at dokumentere, at støjniveauet kan overholdes. Støjmålinger/støjberegninger skal udføres som angivet i Miljøstyrelsens vejledninger nr. 5/1984 (Ekstern støj fra virksomheder), nr. 5/1993 (Beregning af ekstern støj fra virksomheder) og nr. 6/1984 (Måling af ekstern støj fra virksomheder) og gennemføres under forhold, hvor virksomheden er i fuld drift. Målingerne/beregningerne skal ud føres af et af Miljøstyrelsen akkrediteret firma.

Region Midtjylland vurderer samlet, at med de stillede vilkår for driftstider og støj kan indvindingen af råstoffer ske uden væsentlige støjgener for beboelser i området og uden væsentlige begrænsninger af driften af indvindingsvirksomheden, hvortil regionen vurderer, at de fastsatte grænseværdier for støj vil kunne overholdes for de omkringliggende beboelser.

F.4.5. Støv

Indvinder skal sørge for, at driften ikke giver anledning til væsentlige støvgener (vilkår 23). Regionen har fastsat vilkår om hensynsmæssig placering af materialestakke og jorddepoter, vanding af veje samt hastighedsbegrænsning (vilkår 22-26) for at begrænse støvdannelse. Med disse vilkår forventes anlægget ikke at give anledning til væsentlige støvgener uden for indvindingsområdet.

F.4.6. Kulturarv

Østjylland Museum har anbefalet, at der i god tid før evt. muld-afrømning og råstofindvinding påbegyndes på de nye arealer, omfattes af nærværende tilladelse, rettes henvendelse til museet, så museet får mulighed for at besigtige arealerne efter, at muldlaget er fjernet. Der er stillet vilkår om anmeldelse til museet mindst 2 uger inden indvindingen påbegyndes (vilkår 8), og Region Midtjylland opfordrer til, at museets anbefalinger følges af indvinder.

Der løber et beskyttet dige langs matrikelskellet mellem matr.nr. 3k Hoed By, Hoed og 18e Glatved By, Hoed, som ender lige vest for det tilladte areal. Vilkår 30 og 33-34 stiller vilkår om afstand til skel, læhegn og Glatved Strandvej, hvilket betyder, at graveafstanden til diget bliver 13 m. Regionen vurderer derfor, at det ikke er nødvendigt, at stille et særskilt afstandsvilkår til diget for at forhindre påvirkning.

F.4.7. Landskab

Råstofindvindingen udgør en permanent ændring af landskabet, som hovedsageligt kun vil bemærkes lokalt. Landskabet, hvor der skal indvindes råstoffer, er i forvejen præget af råstofindvinding. Indvindingen foregår i et i øvrigt intensivt drevet kulturlandskab med store flader af dyrkede marker med enkelte læhegn i blandt.

I Region Midtjyllands screeningsafgørelse findes en gennemgang af de landskabelige interesser i området samt regionens vurdering af råstofindvindingens påvirkning af landskabet. Screeningsafgørelsen findes i bilag D.

Af hensyn til sammenhængen med det omgivende landskab har regionen stillet vilkår 56-58 om efterbehandling, således skråninger m.m. indpasses i det eksisterende landskab.

F.4.8. Færdsel i råstofgraven

Færdsel i råstofgraven, som er det eneste der kan reguleres igennem råstofloven, reguleres for at mindske gener fra støv og støj. Der fastlægges derfor vilkår om driftstider (vilkår 12-14), vanding af materialestakke og veje (vilkår 24) samt langsom kørsel (vilkår 22).

Region Midtjylland stiller vilkår om, at adgangsvejen til råstofgraven skal være afspærret med aflåst bom eller lignende uden for driftstiden. Råstofgraven skal være afspærret for at undgå ulovlig færdsel og støj i råstofgraven, forureningsrisiko ved henkastning af affald og ved tyveri af brændstof og materiel (vilkår 15).

F.4.9. Graveafstande og periferiskråninger

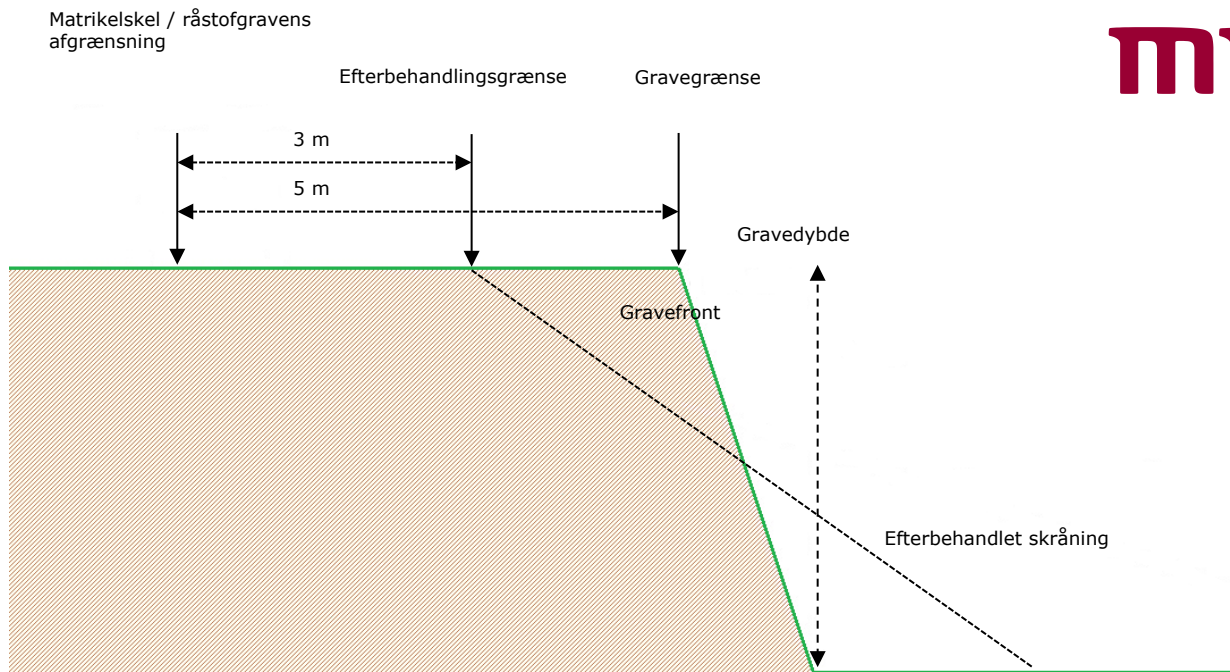
Graveafstande skal fastsættes i graveplanen for at sikre, at indvinderen ikke uagtsomt kommer til at grave så tæt på indvindingsområdet ydre grænse, at de nødvendige råstoffer til at udføre de planlagte periferiskråninger mangler, eller er skyld i uigenkaldelig påvirkning af beskyttede emner nær råstofgraven.

Graveafstande for nærmere angivne strækninger af råstofgravens periferiskråninger tager udgangspunkt i ansøgningens angivne gravedybder, anlæg og afstande samt sikkerhedsafstande til Glatved Strandvej, naboskel, overdrev, læhegn og skovbryn.

- Vilkår 27 stiller vilkår om indvindingens afstand til grundvandsspejlet således, at risiko for utilsigtet dannelse af en gravesø i bunden af råstofgraven mindskes, både under råstofindvindingen og efter afsluttet efterbehandling.
- Vilkår 30 stiller vilkår om afstand til naboskel. Regionen vurderer, at disse graveafstande giver tilstrækkelig manøvreplads for efterbehandling og hindrer skred over skel (også vilkår 35). Dog er det indvinders ansvar at grave forsvarligt, så afstandsvilkåret er et udtryk for mindsteafstanden.
- Vilkår 31 stiller afstandskrav til naboskel for jordvolde og oplag af overjord. Afstandskravet er fastsat for, at der ikke kan ske nedskridning over skel og således at neddosning kan ske uden kørsel på nabomatrikler.
- Vilkår 33 stiller afstandskrav til skovbevoksning for at forhindre, at træernes rodnet beskadiges.
- Vilkår 34 stiller afstandskrav og sikkerhedszone for Glatved Strandvej (se også afsnit E.6).
- Vilkår 37 stiller afstandskrav til bygninger og lign. og er fastsat for, at der ikke sker sætningsskader.
- Vilkår 38-39 om afstandskrav til det § 3-beskyttede overdrev stilles for at forhindre tilstandsændring af overdrevet.
- Vilkår 6 om afsætning af markering af det areal, hvor selve råstofgravningen må foregå ved landinspektør er fastsat, da

gravearealet ikke alle steder afgrænses af skel, som let kan identificeres i marken, fx bevoksning, diger eller lignende. Vilkkåret fastsættes for at sikre, at vilkkår om graveafstande overholdes, og der ikke graves uden for det tilladte areal.

Grave- og efterbehandlingsgrænserne ses på nedenstående principskitse.



Figur 6: Principskitse for afstandskrav ved gravning og efterbehandling ved neddosning.

F.4.10. Efterbehandling

Der er fastsat vilkkår (vilkkår 54) om, at efterbehandlingen skal foregå løbende for at sikre, at der er overjord/overskudsmaterialer nok til at gennemføre den planlagte efterbehandling samt for at fremme, at råstofgraven så vidt muligt passer ind i det omgivende landskab og for at mindske støvgener.

Efterbehandlingsgrænsen på minimum 3 m til matrikelskel, Glatved Strandvej, læhegn og skovbryn samt det § 3-beskyttede overdrev (vilkkår 57) er fastsat for at sikre, at der ikke sker nogen forstyrrelser af emnerne heller ikke efter endt gravning.

Vilkkår for efterbehandling af skråninger er fastsat således, at der ikke opstår risiko for nedskridning og således, at det efterbehandlede areal kan anvendes til jordbrugsmæssig drift og indpasses i det omkringliggende landskab (vilkkår 56 og 58).

Skulle særligt værdifulde geologiske profiler blotlægges i råstofgravens periferi, kan Region Midtjylland i forbindelse med efterbehandlingen kræve disse profiler bevaret (vilkår 42).

F.5. Samlet afvejning og konklusion

Der er foretaget en bred konfliktsøgning af forhold ved og i nærheden af råstofgraven. Oplysninger fra screeningsafgørelsen (bilag D), ansøgningen, projektbeskrivelse, støjreddegørelse, grave- og efterbehandlingsplaner (bilag B-B.2) har indgået i sagsbehandlingen sammen med de indkomne hørings svar (bilag E).

Ud fra en samlet afvejning af hensyn og interesser, der skal varetages efter råstoflovens § 3, kan Region Midtjylland imødekomme, at indvindingen tillades inden for det ansøgte areal ved overholdelse af tilladelsens fastsatte vilkår.

Region Midtjylland har ved den samlede afvejning af interesser og hensyn lagt vægt på, at der inden for det ansøgte graveareal vurderes at være en betydelig forekomst af råstoffer af en god kvalitet, som der er en aktuel samfundsmæssig og erhvervsmæssig efterspørgsel på.

Hertil har regionen lagt vægt på, at den planlagte råstofindvinding kan foregå uden påvirkning af Natura 2000-områder, fredede eller beskyttede arter samt i øvrigt uden væsentlig påvirkning af miljøet.

G. Grundlag for tilladelsen

Nærværende afgørelse er truffet på grundlag af følgende:

- Ansøgning om erhvervsmæssig indvinding af råstoffer fra JJ Grus A/S, dateret d. 1. september 2023. Ansøgningen er oprindeligt indgivet d. 21. februar 2021, men opdateret og suppleret løbende. Nærværende afgørelse er truffet på grundlag af ansøgningsmaterialet vedlagt i bilag B-B.2 og indeholder en grave- og efterbehandlingsplan, en støjredegørelse og et notat vedr. naturforhold.
- Region Midtjyllands konfliktsøgning af det ansøgte, plan- og miljømæssige forhold, som fremgår af screeningsafgørelsen, dateret d. 3. januar 2024. Screeningsafgørelsen er vedlagt i bilag D.
- Høringssvar fra berørte myndigheder, foreninger, ledningsejere, øvrige parter og offentligheden, som er modtaget i forbindelse med høring over ansøgningen og regionens udkast til screeningsafgørelse. Høringsperioden var den 7. september 2023 til den 5. oktober 2023.
- Høringssvar fra berørte myndigheder, foreninger, ledningsejere, øvrige parter og offentligheden, som er modtaget i forbindelse med høring over udkast til tilladelse. Høringsperioden var d. 5. januar 2024 til d. 4. marts 2024.

G.1. Høringer

Ansøgningsmaterialet og udkast til screeningsafgørelse har været i høring i perioden fra d. 7. september 2023 til d. 5. oktober 2023. Nedenstående berørte myndigheder, forsyninger, foreninger og parter er blevet hørt. Bemærkningerne fra høringen er indgået i regionens videre arbejde med udarbejdelse af udkast til afgørelse.

Efterfølgende har udkastet til tilladelse til råstofindvinding været sendt i høring i perioden d. 5. januar 2024 til d. 4. marts 2024. Ud over ansøger er der indkaldt bemærkninger fra følgende myndigheder, forsyninger, foreninger og parter:

Myndigheder:

- Norddjurs Kommune – norddjurs@norddjurs.dk og miljoe@norddjurs.dk
- Miljøstyrelsen – mst@mst.dk
- Miljøstyrelsen Østjylland - ojl@mst.dk
- Museum Østjylland – arkaeolog@museumoj.dk

Forsyninger:

- GlobalConnect A/S – ledninger@GlobalConnect.dk
- Konstant Net A/S – ledningsopl@konstant.dk
- Telia Danmark – kf@telia.dk
- Fibia P/S – ledningsoplysninger@fibia.dk
- TDC A/S – tdckabel@tdc.dk
- Glatved Vandværk AMBA – autoler@thvilum.dk
- I/S Glatved Vandværk – CTLH@email.dk

Foreninger:

- Danmarks Naturfredningsforening (DN) – dn@dn.dk
- Dansk Ornitologisk Forening (DOF) – dof@dof.dk
- DN Norddjurs – dnnorddjurs-sager@dn.dk
- DOF Norddjurs – norddjurs@dof.dk

Ejere og beboere af følgende matrikler og beboelsesejendomme:

- Matr.nr. 2h Glatved By, Hoed (lodsejer)
- Matr.nr. 18b Glatved By, Hoed (Glatvej Strandvej 16)
- Matr.nr. 8a Glatved By, Hoed (Glatved Strandvej 20)
- Matr.nr. 3a Glatved By, Hoed (Glatved Strandvej 22)
- Matr.nr. 11f Glatved By, Hoed (tilstødende matrikel)
- Matr.nr. 11e Glatved By, Hoed (tilstødende matrikel)
- Matr.nr. 3k Glatved By, Hoed (tilstødende matrikel)
- Matr.nr. 18e Glatved By, Hoed (tilstødende matrikel)
- Matr.nr. 7b Glatved By, Hoed (tilstødende matrikel)
- Beboere på Nymandsvej 8, Glatvedvej 55 og Glatvedvej 54 (kun hørt over udkast til tilladelsen)

G.2. Høringssvar

I høringsperioden har Region Midtjylland modtaget høringssvar fra følgende:

- Samlet høringssvar fra beboere på Nymandsvej 8, Glatvedvej 55 og Glatvedvej 54
- Museum Østjylland
- Norddjurs Kommune

Høringssvarene er vedlagt i bilag E. Regionens bemærkninger til høringssvarene kan ses nedenfor.

Omboende

Høringssvar over udkast til screeningsafgørelse vedrører bekymringer omkring øget støj, støv, driftstider og trafikbelastning.

Regionen har stillet vilkår om støj- og støvdæmpende foranstaltninger (vilkår 16-26). Med disse vilkår forventes anlægget ikke at give anledning til væsentlige støj- eller støvgener uden for indvindingsområdet. Derudover giver regionen afslag på indvinding og oparbejdning om lørdagen, således der kun må læsses og udleveres (vilkår 12-13, se også afsnit F.4.4). Regionen har i screeningsafgørelsen vurderet den kumulative trafikbelastning (bilag D). Opsummeret forventes den samlede indvindingsmængde for

Glatved-området at blive næsten halveret fra 800.000 m³ råstoffer pr. år, der skal transporteres via Nymandsvej, til 450.000 m³ råstoffer. Derfor vurderer Region Midtjylland, at den kumulative trafikbelastning ikke vil have en væsentlig påvirkning på vejnettet eller trafiksikkerheden i området. Da trafikforhold ikke er et hensyn, der kan varetages efter råstofloven, har regionen hørt Norddjurs Kommune, der er den kompetente myndighed inden for vejloven. Norddjurs Kommune havde ingen bemærkninger til trafik (se nedenfor).

Der indkom ingen hørings svar fra omboende over udkast til tilladelsen.

Norddjurs Kommune

Norddjurs Kommune har ingen bemærkninger vedr. trafikforhold udover følgende:

Matr.nr. 2h Glatved By, Hoed har i forvejen adgang til den offentlige vej Nymandsvej. Denne vejadgang er tilladt til brug for råstofindvinding. Vi gav i vores sag 16/7244 udvidet tilladelse til, at adgangen kunne anvendes til råstofindvinding på den tilgrænsende matr.nr. 18e Glatved By, Hoed. Adgangen var på det tidspunkt allerede tilladt til indvinding på matr.nr. 3k Glatved By, Hoed. Derfor kræver den udvidede aktivitet ikke vejmyndighedens tilladelse

Kommune finder vilkår 38-39 om afstandskrav til § 3-overdrevet tilstrækkelige for at forhindre tilstandsændring af overdrevet. Kommunen anbefaler, at hele arealet efterbehandles til naturmæssige formål. Regionen har i den konkrete sag ikke hjemmel i hverken råstofloven eller miljøvurderingsloven til at stille særlige vilkår om efterbehandling til naturmæssige formål.

Kommunen havde ingen bemærkninger til udkast til tilladelsen.

Museum Østjylland

Museum Østjylland anbefaler, at der foretages en arkæologisk forundersøgelse af det berørte areal inden anlægsarbejdet påbegyndes. Regionen har stillet vilkår 8 om underretning af museet inden indvindingen påbegyndes og opfordrer generelt til, at indvinder følger museets anvisninger (afsnit F.4.6).

H. Offentliggørelse og klagevejledning

Offentliggørelse

Tilladelsen til råstofindvinding vil blive offentliggjort d. 5. marts 2024 på Region Midtjyllands hjemmeside www.ru.rm.dk, under Råstofafgørelser: <https://www.ru.rm.dk/klima-og-miljo/rastoffer/rastofafgorelser-og-dispensationer/rastofafgorelser/>.

Klagevejledning

Hvis du ønsker at klage over denne afgørelse, kan du klage til Miljø- og Fødevareklagenævnet.

Du klager via klageportalen, som du finder via borger.dk eller virk.dk. Du logger på klageportalen med Nem-ID. En klage er indgivet, når den er tilgængelig for Region Midtjylland via klageportalen. Når du klager, skal du betale et gebyr på 900 kr. for borgere og 1.800 kr. for virksomheder, foreninger, organisationer og offentlige myndigheder.

I klageportalen sendes din klage automatisk først til Region Midtjylland. Hvis Region Midtjylland fastholder afgørelsen, sender Region Midtjylland klagen videre til behandling i nævnet via klageportalen. Du får besked om videresendelsen.

Miljø- og Fødevareklagenævnet afviser din klage, hvis du sender den uden om klageportalen, medmindre du er blevet fritaget for brug af klageportalen. Hvis du ønsker at blive fritaget for at bruge klageportalen, skal du sende en begrundet anmodning til Miljø- og Fødevareklagenævnet. Nævnet afgør herefter, om du kan fritages for at bruge klageportalen. [Se betingelserne for at blive fritaget her.](#)

Klagefrist

Klagefristen udløber 4 uger efter, at afgørelsen er meddelt. Er afgørelsen offentliggjort, regnes klagefristen dog altid fra offentliggørelsen. Hvis klagefristen udløber på en lørdag eller helligdag, forlænges klagefristen til den følgende hverdag.

Domstolsprøvelse

Eventuel retssag til prøvelse af afgørelse efter råstofloven og miljøvurderingsloven skal være anlagt inden 6 måneder efter afgørelsen er meddelt, jf. råstoflovens § 43, stk. 1 og miljøvurderingslovens § 54, stk. 1. Er afgørelsen offentliggjort, regnes søgsmålsfristen dog altid fra offentliggørelsen.

H.1. Afgørelser efter råstofloven¹⁶

Afgørelsen kan, jf. råstoflovens § 13, påklages til Miljø- og Fødevareklagenævnet (se klagevejledningen ovenfor).

Region Midtjyllands vurderinger efter habitatbekendtgørelsen¹⁷ og indsatsbekendtgørelsen¹⁸ kan ligeledes påklages efter klagereglerne i råstofloven.

Rettidig klage har, jf. råstoflovens § 16, stk. 8, opsættende virkning for tilladelsen, medmindre Miljø- og Fødevareklagenævnet bestemmer andet.

Klageberettigede

- Adressaten for afgørelsen
- Offentlige myndigheder
- En berørt nationalparkfond oprettet efter lov om nationalparker
- Lokale foreninger og organisationer, som har en væsentlig interesse i afgørelsen
- Landsdækkende foreninger og organisationer, hvis hovedformål er beskyttelse af natur og miljø
- Landsdækkende foreninger og organisationer, som efter deres formål varetager væsentlige rekreative interesser, når afgørelsen berører sådanne interesser
- Enhver med individuel væsentlig interesse i afgørelsen

I. Orientering

Afgørelsen samt bilag er d. 5. marts 2024 sendt til:

Myndigheder:

- Norddjurs Kommune – norddjurs@norddjurs.dk og miljoe@norddjurs.dk
- Miljøstyrelsen – mst@mst.dk
- Miljøstyrelsen Østjylland - ojl@mst.dk
- Museum Østjylland – arkaeolog@museumoj.dk
- SKAT, Kontrolafdelingen - myndighed@skat.dk

Forsyninger:

¹⁶ Lovbekendtgørelse nr. 124 af 26/1/2017 om råstoffer med senere ændringer.

¹⁷ Bekendtgørelse nr. 1098 af 21/08/2023 om udpegning og administration af internationale naturbeskyttelsesområder samt beskyttelse af visse arter med senere ændringer.

¹⁸ Bekendtgørelse nr. 797 af 13/06/2023 om indsatsprogrammer for vandområdedistrikter med senere ændringer.

- GlobalConnect A/S – ledninger@GlobalConnect.dk
- Konstant Net A/S – ledningsopl@konstant.dk
- Telia Danmark – kf@telia.dk
- Fibia P/S – ledningsoplysninger@fibia.dk
- TDC A/S – tdckabel@tdc.dk
- Glatved Vandværk AMBA – autoler@thvilum.dk
- I/S Glatved Vandværk – CTLH@email.dk

Foreninger:

- Danmarks Naturfredningsforening (DN) – dn@dn.dk
- Dansk Ornitologisk forening (DOF) – dof@dof.dk
- DN Norddjurs – dnnorddjurs-sager@dn.dk
- DOF Norddjurs – norddjurs@dof.dk

Ejere og beboere af følgende matrikler og beboelsesejendomme:

- Matr.nr. 2h Glatved By, Hoed (lodsejer)
- Matr.nr. 18b Glatved By, Hoed (Glatvej Strandvej 16)
- Matr.nr. 8a Glatved By, Hoed (Glatved Strandvej 20)
- Matr.nr. 3a Glatved By, Hoed (Glatved Strandvej 22)
- Matr.nr. 11f Glatved By, Hoed (tilstødende matrikel)
- Matr.nr. 11e Glatved By, Hoed (tilstødende matrikel)
- Matr.nr. 3k Glatved By, Hoed (tilstødende matrikel)
- Matr.nr. 18e Glatved By, Hoed (tilstødende matrikel)
- Matr.nr. 7b Glatved By, Hoed (tilstødende matrikel)
- Nymandsvej 8
- Glatved Strandvej 54
- Glatved Strandvej 55

J. Bilag

Bilag A	Oversigtskort
Bilag B	Ansøgningsmateriale med grave- og efterbehandlingsplan (indsendt af ansøger)
Bilag B.1	Støjredegørelse (indsendt af ansøger)
Bilag B.2	Notater om naturforhold fra Norddjurs Kommune og ENBICON Aps (indsendt af ansøger)
Bilag C	Vurdering efter habitatbekendtgørelsen
Bilag D	Screeningsafgørelse (inkl. regionens konfliktsøgningskema)
Bilag E	Samlede høringssvar

Webtilgængelighed

Hvis du har problemer med at læse afgørelsen eller vedhæftede bilag, kan du anmode om, at regionen gør dem webtilgængelige. Derved vil de kunne tydes og læses op af de gængse værktøjer til dette formål. Kontakt regionen på raastoffer@ru.rm.dk.

Behandling af personoplysninger

Region Midtjylland behandler personoplysninger. Der kan læses mere om regionens behandling af personoplysninger og rettighederne i den forbindelse på ru.rm.dk/om-os/dine-data.

Offentliggørelse på Region Midtjyllands hjemmeside

Dokumenter, der er omfattet af reglerne om aktindsigt og dermed ikke beskyttede, bliver som hovedregel offentliggjort på regionens hjemmeside, hvorfra de kan fremsøges, læses og hentes.