

Vestjysk Sortering
Ringkøbingvej 83
7620 Lemvig

**Tilladelse til råstofindvinding på del af matr.nr. 16a Rom Hede,
Rom i Lemvig Kommune gældende i perioden 31.januar 2024
til 30. januar 2034**

Dato 31-01-2024

Sagsbehandler

Pernille Poulsen

Raastoffer@ru.rm.dk

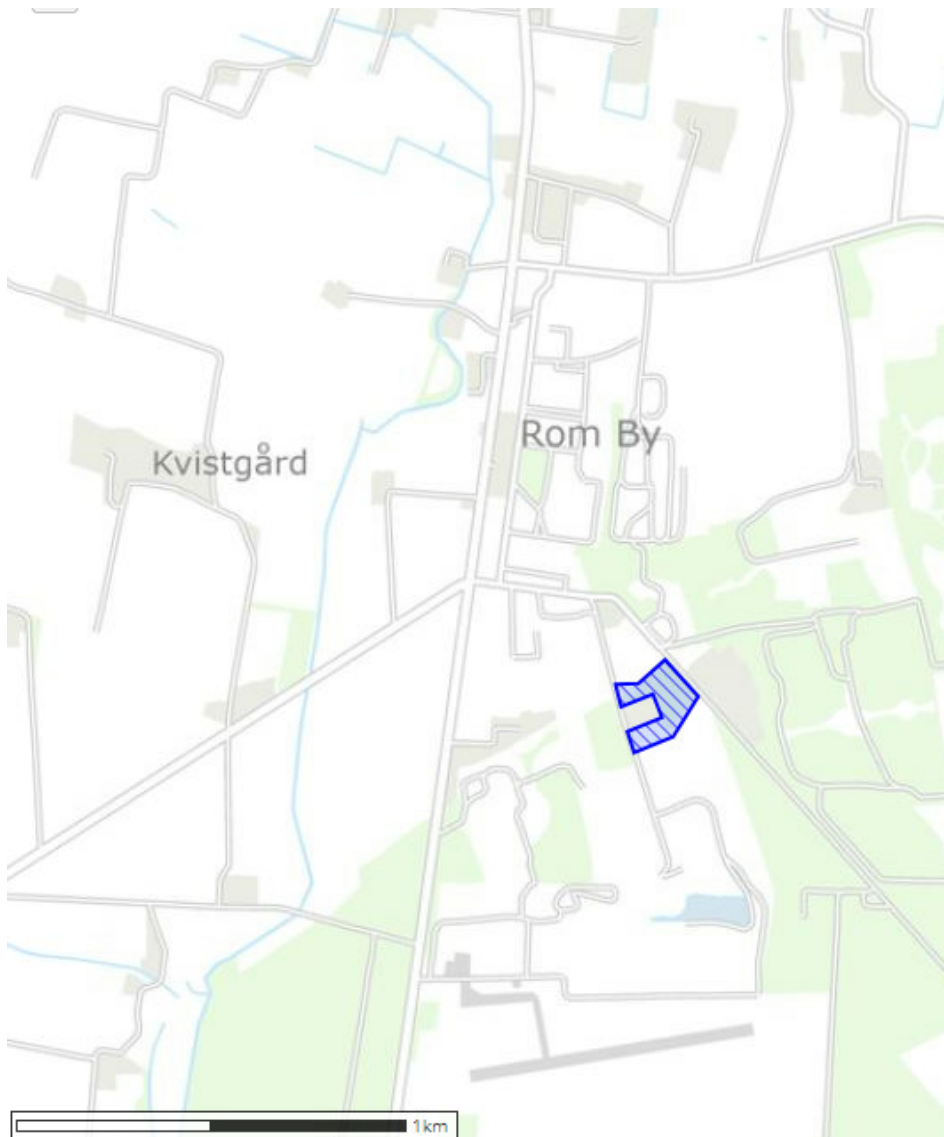
Tel. +45 24786506

Sagsnr. 1-50-71-19-22

Side 1



Figur 1: Tilladte indvindingsareal markeret med blå skravering. Matrikelskel vist med lilla streg.



Figur 2: Oversigtskort over placering af tilladte areal vist med blå skravering i forhold til nærmeste by.

Ansøger / Indvinder	Ejer:
Vestjysk sortering Ringkøbingvej 83 CVR-nr.: 39426188	Frank Ravnsbæk Schmidt Emilielystvej 65, 7620 Lemvig

Indholdsfortegnelse

A. Afgørelser fra Region Midtjylland	5
A.1. Råstofloven.....	5
A.1.1. Begrundelse	5
A.2. Habitatbekendtgørelsen	5
A.2.1. Natura 2000-væsentlighedsvurdering og bilag IV-artsvurdering	6
A.3. Indsatsbekendtgørelsens § 8.....	6
A.4. Miljøvurderingsloven	7
B. Afgørelser fra andre myndigheder.....	7
B.1. Vandforsyningsloven	7
C. Vilkår for indvindingen	8
C.1. Vilkår efter råstofloven	8
C.1.1. Før indvindingen må påbegyndes	8
C.1.2. Godkendt materiel	9
C.1.3. Driftstider	9
C.1.4. Kørsel i råstofgraven	9
C.1.5. Støj	9
C.1.6. Støv	10
C.1.7. Graveafstande og begrænsninger	10
C.1.8. Bevaring af geologiske profiler	11
C.1.9. Forebyggelse af jord- og grundvandsforurening.....	11
C.1.10. Andre aktiviteter	12
C.1.11. Efterbehandling.....	12
C.2. Vilkår efter vandforsyningsloven	14
D. Generelle bestemmelser iht. råstofloven.....	15
D.1. Råstofindvinding.....	15
D.2. Gyldighed og tilbagekaldelse	15
D.3. Tinglysning	15
D.4. Grave- og efterbehandlingsplan	16
D.4.1. Godkendelse af grave- og efterbehandlingsplan	17
D.4.2. Sikkerhedsstilling	17
D.5. Tilsyn og besigtigelse	17
D.6. Indberetning af indvunden mængde.....	18
D.7. Underretning ved konkurs, overdragelse af rettighed mv.....	18
D.8. Råstofafgift.....	19
D.9. Ændring af vilkår	19
E. Generelle bestemmelser efter anden lovgivning	20
E.1. Fortidsminder	20
E.2. Bygninger, mandskabsvogne m.m.	20
E.3. Dræn	20
E.4. Fredning og beskyttelse af visse dyre- og plantearter.....	21
E.5. Beskyttelse af søer.....	21
E.6. Vejadgang og færdsel på veje.....	21

E.7. Afstandskrav til offentlig og privat vej.....	22
E.8. Forsyningsledninger	23
E.9. Stationære olietanke	23
E.10. Mobile olietanke (entreprenørtanke)	24
E.11. Affaldshåndtering	24
E.12. Tilførsel af jord til råstofgrave	24
F. Region Midtjyllands behandling af sagen.....	25
F.1. Afvejning af hensyn og interesser.....	25
F.2. Planforhold.....	25
F.2.1. Råstofplan	25
F.2.2. Kommuneplan.....	26
F.2.3. Lokalplan	26
F.2.4. Statslige planer.....	26
F.3. Råstofressourcen	27
F.4. Miljømæssige forhold.....	27
F.4.1. Grundvand, overfladevand og drikkevandsinteresser	27
F.4.2. Beskyttet natur	28
F.4.3. Forsyningsledninger.....	28
F.4.4. Støj.....	28
F.4.5. Støv	31
F.4.6. Kulturarv.....	31
F.4.7. Landskab	31
F.4.8. Færdsel i råstofgraven	32
F.4.9. Graveafstande og periferiskråninger.....	32
F.4.10. Efterbehandling	33
F.5. Samlet afvejning og konklusion.....	34
G. Grundlag for tilladelsen.....	36
G.1. Høringer	36
G.2. Høringssvar	37
H. Offentliggørelse og klagevejledning.....	39
H.1. Afgørelser efter råstofloven	40
H.2. Afgørelse efter miljøvurderingsloven.....	40
H.3. Afgørelse efter vandforsyningsloven	41
I. Orientering	42
J. Bilag	43

Tilladelse til råstofindvinding i perioden indtil 30. januar 2034

Ansøger meddeles tilladelse til erhvervsmæssig indvinding af råstoffer på det areal, der fremgår af kortet på tilladelsens forside samt af oversigtskortet i bilag A. Tilladelsen gives på de vilkår, som fremgår af afsnit C samt bestemmelserne i afsnit D-E.



A. Afgørelser fra Region Midtjylland

A.1. Råstofloven¹

På baggrund af det foreliggende ansøgningsmateriale og efter en konkret afvejning af hensyn og interesser efter råstoflovens § 3, giver Region Midtjylland hermed efter råstoflovens § 7, stk. 1 tilladelse til en årlig indvinding af 100.000 m³ sand, grus og sten inden for et areal på 2,3 ha, der er angivet på oversigtskortet i bilag A. Af de 100.000 m³ må der indvindes 5000 m³ årligt under grundvandspejlet.

Tilladelsen gives på vilkår i medfør af råstoflovens § 10, som beskrevet i afsnit C.1.

A.1.1. Begrundelse

Det er Region Midtjyllands samlede vurdering, at der skal gives tilladelse til indvinding af råstoffer på det ansøgte areal.

Region Midtjylland har afvejet de relevante hensyn, som fremgår af råstoflovens § 3 og råstofplanens retningslinjer og fundet, at der ud fra vurderingerne i afsnit F og med de fastsatte vilkår kan meddeles tilladelse til råstofindvinding på det ansøgte areal.

Nærmere beskrivelse af Region Midtjyllands behandling og vurdering af sagen fremgår af afsnit F.

A.2. Habitatbekendtgørelsen²

Før der gives tilladelse efter råstoflovens § 7, skal der ifølge habitatbekendtgørelsens § 6, stk. 1 foretages en vurdering af, om det ansøgte i sig selv eller i forbindelse med andre planer og projekter kan påvirke et Natura 2000-område væsentligt (Natura 2000-

¹ Lovbekendtgørelse nr. 124 af 26/1/2017 om råstoffer med senere ændringer.

² Bekendtgørelse nr. 1098 af 21/08/2023 om udpegning og administration af internationale naturbeskyttelsesområder samt beskyttelse af visse arter med senere ændringer.

væsentlighedsvurdering). Hvis det vurderes, at det ansøgte kan påvirke et Natura 2000-område væsentligt, skal der foretages en nærmere konsekvensvurdering af projektets virkninger på Natura 2000-området under hensyn til bevaringsmålsætningen for det pågældende område, jf. habitatbekendtgørelsen § 6, stk. 2. Viser konsekvensvurderingen, at det ansøgte vil skade Natura 2000-områdets integritet, kan der ikke meddeles tilladelse.

Jf. habitatbekendtgørelsens § 10 kan der endvidere ikke gives tilladelse efter råstoflovens § 7, hvis det ansøgte kan:

- 1) beskadige eller ødelægge yngle- eller rasteområder i det naturlige udbredelsesområde for de dyrearter, der er optaget i habitatdirektivets bilag IV, litra a), eller
- 2) ødelægge de plantearter, som er optaget i habitatdirektivets bilag IV, litra b) i alle livsstadier.

Disse arter omtales samlet som bilag IV-arter.

Habitatbekendtgørelsen indeholder i § 10 et krav om, at ved administration af bekendtgørelsens §§ 7 og 8, skal planer og projekter vurderes i forhold til deres virkning på bilag IV-arter (bilag IV-artsvurdering).

A.2.1. Natura 2000-væsentlighedsvurdering og bilag IV-artsvurdering

Region Midtjylland vurderer, at projektet ikke vil medføre en væsentlig påvirkning af Natura 2000-områder og finder derfor, at der ikke skal foretages en nærmere konsekvensvurdering. Det vurderes yderligere, at det ansøgte ikke kan beskadige eller ødelægge yngle eller rasteområder for bilag IV-dyre- eller plantearter. Vurderingen er baseret på forholdene beskrevet i afsnit F.2.4 og bilag C.

A.3. Indsatsbekendtgørelsens³ § 8

Før der gives tilladelse efter råstoflovens § 7, stk. 1, skal der ifølge indsatsbekendtgørelsens § 8 foretages en vurdering af, om det ansøgte kan medføre en forringelse af tilstanden for overfladevandområder og grundvandsforekomster.

Regionen kan kun meddele tilladelse til råstofindvinding, hvis afgangsvurderingen ikke medfører en forringelse af tilstanden af overfladevandområder eller grundvandsforekomsters tilstand og ikke hindrer opfyldelse af de fastlagte miljømål for forekomsterne.

³ Bekendtgørelse nr. 797 af 13/06/2023 om indsatsprogrammer for vandområdedistrikter med senere ændringer.

Region Midtjylland vurderer, at projektet ikke vil medføre en forringelse af tilstanden for overfladevandområder og grundvandsforekomster og ikke hindrer opfyldelse af de fastlagte miljømål for forekomsterne. Datagrundlag og begrundelser for regionens konkrete vurderinger fremgår af afsnit F.2.4.

A.4. Miljøvurderingsloven⁴

Råstofindvinding på arealer under 25 ha er opført på miljøvurderingslovens bilag 2, punkt 2a, og er derfor underlagt lovens bestemmelser om screening af projektets indvirkning på miljøet.

Region Midtjylland har efter miljøvurderingslovens § 21 udført en screening under hensyntagen til kriterierne i bekendtgørelsens bilag 6. Ved screeningen er projektets karakteristika, projektets placering, samt karakteren af den potentielle indvirkning på miljøet blevet vurderet.

På baggrund af screeningen vurderer Region Midtjylland, at projektet ikke kan forventes at få væsentlige indvirkninger på miljøet og derfor ikke er underlagt krav om udarbejdelse af en miljøkonsekvensrapport. Screeningsafgørelsen med dens konkrete vurderinger og begrundelser er vedlagt som bilag D.

B. Afgørelser fra andre myndigheder

B.1. Vandforsyningsloven⁵

Lemvig Kommune har den 31. januar 2024 meddelt tilladelse efter vandforsyningslovens § 26 til midlertidig grundvandssænkning, som følge af råstofindvinding under grundvandsspejlet på matr.nr. 16a Rom Hede, Rom.

Lemvig Kommunes tilladelse efter vandforsyningsloven er meddelt på vilkår, som fremgår af tilladelsen i bilag E.

Lemvig Kommune er den kompetente myndighed ift. til denne tilladelse efter vandforsyningsloven.

⁴ Lovbekendtgørelse nr. 4 af 03/01/2023 om miljøvurdering af planer og programmer og af konkrete projekter (VVM) med senere ændringer.

⁵ Lovbekendtgørelse nr. 602 af 10/05/2022 om vandforsyning m.v. med senere ændringer.

C. Vilkår for indvindingen

I det efterfølgende defineres råstofgraven som det areal, tilladelsen omfatter.

Nærmere begrundelse og redegørelse for de følgende vilkår findes i afsnit F.

C.1. Vilkår efter råstofloven

1. Tilladelsen til indvinding af råstoffer og efterbehandling er gældende i perioden fra 31. januar 2024 til 30. januar 2034.
2. Der må højst indvindes 100.000 m³ råstoffer pr. år, heraf 5000 m³ under grundvandsspejlet.
3. Råstofftilladelsen omfatter det areal på 2,3 ha, der fremgår af bilag A.
4. Der må indvindes til en dybde af 12 m under terræn, svarende til kote 18 DVR90.

C.1.1. Før indvindingen må påbegyndes

5. Der skal stilles sikkerhed for opfyldelse af vilkårene om efterbehandling inden tilladelsen må udnyttes (se afsnit D.4.2).
6. Gravearbejdet under råstofindvindingen og efterbehandlingen skal foregå i overensstemmelse med den til enhver tid af Region Midtjylland godkendte grave- og efterbehandlingsplan.
7. Inden for råstofgraven er det areal, hvor selve råstofgravningen må foregå, begrænset af afstandsvilkårene 26-31. Dette areal skal afsættes i marken. Afmærkningen skal foretages af en landinspektørvirksomhed eller tilsvarende. Derefter skal der indsendes et måleblad med tilhørende koordinatfil til Region Midtjylland, hvor afmærkningspælernes placering er angivet.
8. Afmærkningen i marken skal være tydelig og må ikke fjernes eller dækkes med jord. Afmærkningen skal sikres, så den ikke bliver beskadiget. Dette kan f.eks. ske med betonringe.
9. Indvinder skal senest 2 uger før muldafrømning underrette De kulturhistoriske Museer i Holstebro, med mindre andet er aftalt med museet.
10. Der skal gives meddelelse til Region Midtjylland senest 2 uger inden indvindingens påbegyndelse.

11. Personalet i råstofgraven skal være bekendt med vilkårene for tilladelsen. Et eksemplar af tilladelsen samt den til enhver tid godkendte grave- og efterbehandlingsplan skal forefindes på pladsen tilgængeligt for personalet.

C.1.2. Godkendt materiel

12. Regionen har godkendt anvendelse af

- 2 stk. læssemaskiner
- 1 stk. gravemaskine
- 2 stk. mobilt tørsortereanlæg (powerscreen sorteringsanlæg)

Ændring i antal og type af maskiner og anlæg må kun ske efter godkendelse fra Region Midtjylland.

C.1.3. Driftstider

13. Indvinding og oparbejdning må kun foregå i tidsrummet:

- mandag til fredag kl. 07.00–18.00, dog ikke helligdage,
- lørdag kl. 07.00–14.00, dog ikke helligdage.

14. Udlevering og læsning af materialer, herunder lastbilkørsel inden for indvindingsområdet, må kun foregå i tidsrummet:

- mandag til fredag kl. 06.00–18.00, dog ikke helligdage,
- lørdag kl. 07.00–14.00, dog ikke helligdage.

15. Kørsel i terræn med dozer ved afrømning og ved efterbehandling må kun foregå i tidsrummet:

- mandag til fredag kl. 8.00–16.00, dog ikke helligdage.

C.1.4. Kørsel i råstofgraven

16. Uden for driftstiden skal adgangsvejen til råstofgraven være afspærret med aflåst bom eller tilsvarende.

C.1.5. Støj

17. Udsendelse af ekstern støj fra råstofgraven med tilhørende maskiner og faste og mobile anlæg skal begrænses. Støjniveauet (det energiækvivalente, korrigerede, A-vægtede lydtryksniveau, L_r) må ikke overstige følgende værdier:

Boliger i landzone (områdetype 3):

- mandag til fredag kl. 07.00–18.00: 55 dB(A)
- mandag til fredag kl. 06.00–07.00: 40 dB(A)
- lørdag kl. 07.00–14.00: 45 dB(A)

18. I forbindelse med afrømning af muld og overjord samt efterbehandlingsarbejder accepteres der i en periode på 3 uger om året et støjniveau på 60 dB(A), dog kun mandag-fredag i tidsrummet 7.00-16.00. Arbejdet skal tilrettelægges således, at støjgener mindskes mest muligt. Regionen skal orienteres 14 dage før disse anlægsarbejder påbegyndes.

19. Virksomheden er forpligtet til at bekoste og lade udføre støjmålinger og støjberegninger efter anmodning fra Region Midtjylland. Støjmålinger og støjberegninger kan maksimalt kræves én gang om året, medmindre forholdene i råstofgraven er ændrede. Målemetode og beregningsmodel fastlægges af Region Midtjylland.

20. Støjende anlæg skal om fornødent støjdæmpes således, at ovennævnte grænseværdier kan overholdes.

21. Graveaktiviteterne, herunder kørsel på tilladelsens vejarealer, knusning og sortering af råstoffer, må ikke overskride følgende grænseværdier for lavfrekvent støj, infralyd og vibrationer:

C.1.6. Støv

22. Driften af virksomheden må ikke give anledning til væsentlige støvgener i omgivelserne. Det er tilsynsmyndigheden, der afgør, om generne er væsentlige.

23. Der skal træffes foranstaltninger til hindring af støvdannelse fra interne transportveje, materialebunker og produktionsanlæg fx ved vanding eller sprinkling i tørre perioder.

24. Råstoffer og jorddepoter skal placeres under hensyn til nærliggende beboelsesejendomme.

25. Der må ikke uden råstofmyndighedens godkendelse udsprede andre støvdæmpende midler end vand.

C.1.7. Graveafstande og begrænsninger

26. Der må ikke inddrages areal, herunder afrømmes muld, nærmere naboskel end 5 m, med mindre der foreligger en af regionen godkendt aftale om skelgennemgravning. Såfremt der ikke vil være behov for neddosning i forbindelse med efterbehandling, kan afstanden mindskes til 3 m.

27. Støjvolde og oplag af overjord skal, af hensyn til sikring mod skred over skel, placeres i en afstand til naboskel på min. 3 meter.

28. Der må ikke graves med risiko for skred uden for indvindingsområdet.

29. Gravningen skal holdes mindst 25 m fra grundmurede bygninger, gylletanke eller lignende bygningsanlæg. Herfra må der ikke graves stejlere end anlæg 1:2 (én m ned for hver 2 m hen).

30. Der må ikke graves nærmere end 5 m til vejskel til Gammel Landevej. Fra de 5 m må der ikke graves med et stejlere skråningsanlæg end 1:2 (én m ned for hver 2 m hen, se principskitser i afsnit E.7.)

31. Der må ikke etableres tilløb eller afløb fra gravesøer eller afledes spildevand og pladsvand uden særskilt tilladelse.

32. Belysning af arbejdsområder mm. må ikke give anledning til lysgener ved naboer. Belysning skal være slukket uden for driftstiden. Det er tilsynsmyndigheden, der afgør, om generne er væsentlige.

C.1.8. Bevaring af geologiske profiler

33. Blotlægges særligt værdifulde geologiske profiler i råstofgravens periferi, kan Region Midtjylland i forbindelse med efterbehandlingen forlange disse profiler bevaret, af formidlingsmæssige, undervisningsmæssige og videnskabelige grunde.

C.1.9. Forebyggelse af jord- og grundvandsforurening

34. Olie- eller kemikaliespild skal opsamles/bortgraves med det samme og håndteres som forurenede jord.

35. Der må ikke benyttes eller oplagres kemikalier i råstofgraven, f.eks. til at bekæmpe planter eller lignende stoffer, som kan indebære risiko for forurening af jord og grundvand.

36. Brændstoftanke med tilhørende slanger og studs samt øvrige olie- og kemikaliebeholdere, herunder beholdere med AdBlue, skal anbringes i aflåselige, lukkede containere eller i bygninger med fast bund. Tanke og beholdere skal være forsynet med et opsamlingskar, som skal kunne rumme 100 % af beholdernes volumen. Alternativt skal der etableres godkendt afløb.

37. Der må ikke etableres underjordiske olietanke inden for gravearealet.

38. Entreprenørtanke kan benyttes inden for gravearealet, hvor der ikke er risiko for påkørsel eller forurening af grundvand ved spild.

Entreprenørtanke skal senest ved arbejdstids ophør placeres ved Plutovej 21. Tankene skal være godkendt efter gældende regler.

39. Tankning af maskiner, tanke og øvrige anlæg samt reparation af materiel i råstofgraven skal foregå ved brug af spildmætter eller anden sikring mod spild på jorden.

40. Køretøjer og andre maskiner skal holdes i god stand, så der ikke forekommer oliedryp/-spild.

41. Læssemaskiner og lign. skal senest ved arbejdstids ophør parkeres ved Plutovej 21.

C.1.10. Andre aktiviteter

42. Maskiner og andre driftsanlæg, som ikke længere finder anvendelse i råstofindvindingen inden for de næste to år, skal bortskaffes fra indvindingsområdet.

43. Råstofgraven må ikke benyttes til lager, bearbejdning eller salgssted for andet end de i denne råstofgrav indvundne materialer. Tilførsel af råstoffer fra andre råstofgrave kan kun ske efter godkendelse fra Region Midtjylland.

C.1.11. Efterbehandling

44. Efterbehandlingen skal foregå efter den til enhver tid godkendte efterbehandlingsplan.

45. Afsluttes indvindingen inden tilladelsens udløb, skal efterbehandling være udført senest 1 år efter endt gravning, dog ikke senere end tilladelsens udløb.

46. Der skal efterbehandles til naturformål med sø, i overensstemmelse med en efterbehandlingsplan godkendt af Region Midtjylland.

47. I forbindelse med efterbehandlingen må der ikke terrænreguleres nærmere naboskel end 3 m.

48. Mod naboejendommene matr.nr. 16l skal skrån timer efterbehandles med anlæg max 1:2. Det samme gælder mod vejskel, med mindre der opnås tilladelse fra Lemvig Kommune. Øvrige skrån timer skal efterbehandles med anlæg jf. den til enhver tid godkendte grave- og efterbehandlingsplan.

49. Behandlingsanlæggene og dertil knyttede installationer, herunder eventuelle støbte fundamenter eller lignende, samt gravemaskiner,

redskaber, bygninger og skure skal være fjernet senest 1 år efter endt gravning, dog ikke senere end tilladelsens udløb.

50. Ved efterbehandling af gravesøer skal der etableres en bredzone omkring søen på minimum 15 m med en maksimal hældning på 1:10.

51. Ved efterbehandling af gravesøer skal der etableres en lavvandet zone langs søbredden med en bredde på 3-5 m (se nedenstående principskitse).

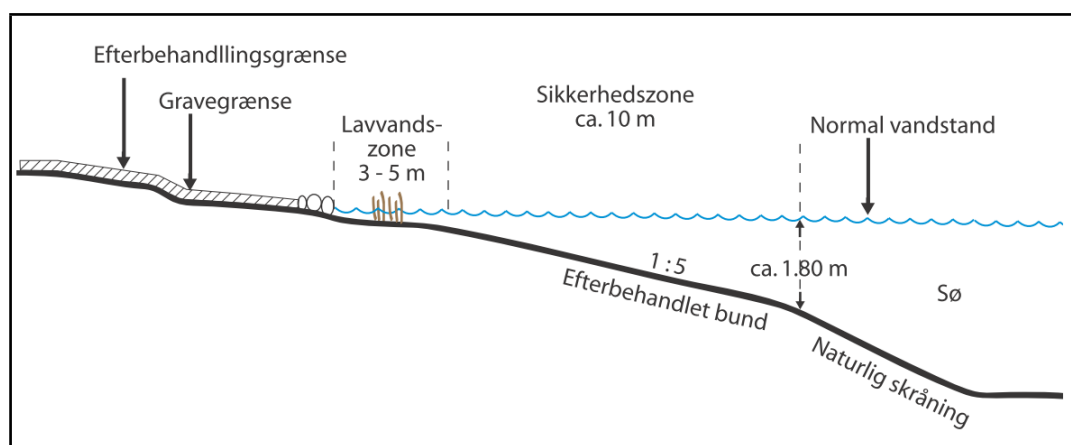
52. I forlængelse af lavvandszonen etableres en sikkerhedszone med en hældning på maksimalt 1:5 ned til 1,8 meters dybde (se nedenstående principskitse).

53. Der må ikke lægges muld eller beplantes inden for 10 m af søen.

54. Der må ikke etableres tilløb eller afløb fra den efterbehandlede sø.

55. Ved etablering af sø, hvor der er risiko for tilstrømning af næringsstoffer eller pesticider fra omgivende dyrkede arealer eller dræn, skal der etableres banket, trug, minivådområde eller lignende, der sikrer, at der ikke sker direkte tilstrømning til søen.

56. Der må ikke efterbehandles til sø nærmere end 150 m fra boringer til et alment vandværk og 75 m fra drikkevandsboringer til ikke-almen vandindvinding.



Figur 3. Principskitse for efterbehandling af gravesø.

57. På de efterbehandlede arealer må der fremover ikke anvendes gødning og sprøjtemidler (kvælstof og pesticider).

C.2. Vilkår efter vandforsyningsloven

Lemvig Kommune har i medfør af vandforsyningsloven meddelt tilladelse til gravning under grundvandsspejlet og dertilhørende grundvandssænkning på matr.nr. 16a Rom Hede, Rom.

Vilkår for gravningen under grundvandsspejlet og vandindvindingen fremgår af tilladelserne, som er vedlagt i bilag E.

D. Generelle bestemmelser iht. råstofloven

D.1. Råstofindvinding

En tilladelse til indvinding af råstoffer kan gives for en 10-årig periode iht. råstoflovens § 9, stk. 1. I særlige tilfælde kan en tilladelse gives for en længere periode. Region Midtjylland træffer afgørelse om tilladelsens varighed på baggrund af ansøgningens indhold samt en afvejning efter råstoflovens § 3, herunder sikring af råstofressourcens udnyttelse. Da efterspørgslen på råstoffer kan variere fra år til år, og da efterspørgslen kan være svær at forudsige, giver Region Midtjylland typisk tilladelse til råstofindvinding for en 10-årig periode for at sikre, at den pågældende råstofressource udnyttes fuldt ud.

Afsluttes en råstofindvinding tidligere end tilladelsens varighed, vil indvindingsområdet blive efterbehandlet, og råstof tilladelsen vil blive afsluttet tidligere end den fastsatte udløbsdato.

Inden for det område, som tilladelsen omfatter, kan der indvindes andre råstoffer eller større mængder end angivet i tilladelsen, såfremt der sker anmeldelse til Region Midtjylland inden 4 uger efter, at den pågældende indvinding er påbegyndt, jf. råstoflovens § 9, stk. 2. Region Midtjylland kan, inden 4 uger efter at anmeldelsen er modtaget, forbyde videre indvinding, der strider mod den meddelte tilladelse eller stille særlige vilkår for indvindingen.

D.2. Gyldighed og tilbagekaldelse

Råstofindvindingen må ikke påbegyndes før klagefristen er udløbet. Hvis der indkommer en klage, får ansøgeren besked, og indvinding eller anden udnyttelse af tilladelsen må ikke begyndes, før en endelig afgørelse er truffet, med mindre klagemyndigheden bestemmer andet.

Råstof tilladelsen bortfalder, hvis den ikke udnyttes inden 3 år efter, at den er meddelt, eller ikke har været udnyttet i 3 på hinanden følgende år, med mindre andet fremgår af tilladelsens vilkår.

Råstof tilladelsen kan tilbagekaldes af Region Midtjylland i tilfælde af grov eller gentagen overtrædelse af vilkårene, som beskrevet i råstoflovens § 11.

D.3. Tinglysning

Når afgørelsen er endelig, tinglyser Region Midtjylland på ejendommen en deklaration om efterbehandlingsvilkårene. Vilkår 57 vil forblive tinglyst på ejendommen efter tilladelsens udløb. De øvrige vilkår aflyses, når råstofindvindingen og efterbehandlingen er afsluttet og godkendt af råstofmyndigheden.

Afgiften for tinglysningen er for tiden 1.850 kr. I henhold til § 10, stk. 6 i råstofloven skal tinglysningsgebyret betales af ejendommens ejer, men opkræves hos ansøger. Afgiften vil blive opkrævet, når tinglysningen er sket.

D.4. Grave- og efterbehandlingsplan

Grave- og efterbehandlingsplanen er en skriftlig og grafisk fremstilling, der indeholder hovedlinjerne i den påtænkte råstofindvinding og den efterfølgende efterbehandling. Planen skal give et overblik over, hvorledes indvindingen tilrettelægges i indvindingsperioden samt hvordan der påtænkes at efterbehandle.

På grund af, at råstofbranchen følger samfundsudviklingen er graveplan og periode kun vejledende, da en eventuel nedgang i væksten i bygge- og anlægsbranchen kan medføre, at indvindingstakten ikke kan overholdes. Efterbehandlingsplanen er ligeledes vejledende, da områdets endelige udseende afhænger meget af, hvordan den lokale forekomst er placeret.

Den overordnede plan for gravning og efterbehandling udarbejdes af ansøger og skal godkendes af råstofmyndigheden.

I graveplanen skal der oplyses om overjordsmægtigheden og placeringen af muld- og overjordsdepoter, afskærmende foranstaltninger i form af volde eller beplantninger, udgangspunktet for gravningen og graveretningen, afstanden mellem indvindingsområdet, naboskel og de omboende, den anvendte arbejdsmetode, placering og type af tekniske anlæg, placering af lagerarealer og udleveringssteder, indvindingens opdeling i etaper, adgangsveje, eventuel beliggenhed af grundvandsindvindinger og vandløb, eventuel beliggenhed af fortidsminder samt eventuelle ledningers placering. Graveplanen skal, når det er relevant, indeholde et kort med angivelse af følgende:

- volde inkl. dimensioner (højde, længde, bredde)
- jorddepoter
- stationære anlæg
- parkeringsplads for mobile maskiner
- startsted for indvindingen
- opdeling i etaper
- skråningsanlæg
- graveafstande
- adgangsvej
- interne veje
- bygninger, brovægt og mandskabsvogne
- støvdæmpende foranstaltninger

Efterbehandlingsplanen skal indeholde oplysninger om hensigten med efterbehandlingen, genudlægning af overjord og muld, herunder eventuel tilkørsel af jord udefra, skrænthældninger, art og placering af evt. beplantning samt opståede søers placering og deres dybde. Efterbehandlingsplanen skal an vise hvorledes vilkårene for efterbehandling forventes efterlevet og indeholde et kort med angivelse af:

- formål
- skråningsanlæg
- søer
- bygninger

D.4.1. Godkendelse af grave- og efterbehandlingsplan

Region Midtjylland godkender efter råstoflovens § 7, stk. 1 hermed vedlagte grave- og efterbehandlingsplan, som gældende grave- og efterbehandlingsplan for den tilladte råstofindvinding. Den godkendte grave- og efterbehandlingsplan fremgår af bilag B.1.

Tilladelsens indehaver skal udarbejde en revideret grave- og efterbehandlingsplan, hvis forholdene ved indvindingen er væsentligt ændrede, eller hvis der i øvrigt søges om justeringer eller ændringer. Den ændrede plan skal fremsendes til Region Midtjylland, og er først gældende efter regionens skriftlige meddelelse herom.

D.4.2. Sikkerhedsstillelse

Tilladelsens indehaver skal stille en sikkerhed for opfyldelse af vilkårene om efterbehandling jf. råstoflovens § 10, stk. 1, nr. 2. Sikkerhedsstillelsen skal være en ikke tidsbegrænset, nominel økonomisk sikkerhed. Sikkerhedsstillelsen frigives først, når den i efterbehandlingsplanen beskrevne efterbehandling er udført og godkendt af Region Midtjylland. Delvis frigivelse kan ske ved godkendelse af efterbehandlingen på delarealer.

Der indvindes under grundvandspejlet og arealet skal stå tilbage som natur med skrå skrænter og søer i bunden på ca. 1. ha. I alt. Beregningen af sikkerhedsstillelsen er foretaget ud fra ansøgningens forslag til grave- og efterbehandlingsplan. Planen viser indvinding i 2 etape, og beløbet er fastsat ud fra inddragelse af 2,3 ha. Beløbet for sikkerhedsstillelsen er fastsat til 230.000 kr. Sikkerhedsstillelsen kan forventes genberegnet, reduceret eller øget, såfremt forudsætningerne i grave- og efterbehandlingsplanen ændres væsentligt.

D.5. Tilsyn og besigtigelse

Region Midtjylland fører tilsyn med indvindingen og foretager besigtigelse af arealet for blandt andet at påse, at tilladelsen og

vilkårene overholdes. Tilsynsmyndigheden har uden retskendelse adgang til offentlige og private ejendomme for at foretage dette tilsyn, og politiet yder om nødvendigt bistand til at gennemføre dette. Ved eftersyn af erhvervsvirksomheder skal den ansvarlige indvinder give myndigheden de fornødne oplysninger, vejledning og hjælp, jf. råstoflovens § 32 og 32a.

Tilsynsmyndigheden skal foranledige et ulovligt forhold lovliggjort, medmindre forholdet har underordnet betydning. Region Midtjylland kan meddele påbud om, at et ulovligt forhold skal lovliggøres inden for en nærmere fastsat frist jf. råstoflovens § 33.

Det påhviler den til enhver tid værende ejer eller bruger af en ejendom eller indvindingsmateriel at berigtige et ulovligt forhold.

Region Midtjylland kan umiddelbart lade foretage, hvad der er nødvendigt på ejerens og indvinderens bekostning, hvis et påbud om at lovliggøre et ulovligt forhold ikke efterkommes rettidigt, jf. råstoflovens § 33.

Tilsynsmyndigheden kan påbyde den ansvarlige for indvindingen at foretage prøveudtagning, analyser og målinger af råstoffer, der indvindes, af stoffer der udsendes til omgivelserne og af støj og rystelser m.m. jf. råstoflovens § 32a.

D.6. Indberetning af indvunden mængde

Der skal hvert år gives oplysninger til Region Midtjylland om arten og mængden af de råstoffer, der indvindes i hver råstofgrav, samt om anvendelsen heraf. Indberetningen sker via den digitale løsning der henvises til af regionen. Region Midtjylland videresender indberetningen til Danmarks Statistik.

D.7. Underretning ved konkurs, overdragelse af rettighed mv.

I tilfælde af indvindingsvirksomhedens konkurs, betalingsstandsning m.v., er såvel ejendommens ejer som den, der driver indvindingsvirksomheden, forpligtet til straks at underrette tilsynsmyndigheden.

Ønsker man at overdrage indvindingstilladelsen til en anden, skal dette i god tid forinden anmeldes til Region Midtjylland, vedlagt en underskrevet overdragelseserklæring, som er underskrevet af både den tidligere og af den nye indehaver af tilladelsen. Erklæringen skal tydeligt fastslå, at den nye indehaver af tilladelsen er bekendt med tilladelsens vilkår, aftaler mv. og er indforstået med at overtage alle forpligtigelser.

Såfremt ejendommens ejer ikke er en af parterne, skal der hertil

foreligge tydelig dokumentation for, at denne er indforstået med overdragelsen af tilladelsen.

Der skal stilles sikkerhed fra den nye indehaver af tilladelsen, og Region Midtjylland kan samtidig kræve en ny grave- og/eller efterbehandlingsplan udarbejdet og indsendt til godkendelse.

D.8. Råstofafgift

Råstofindvinderen er forpligtet til at betale råstofafgift.

Det skal bemærkes, at erhvervsmæssig indvinding af råstoffer skal registreres ved SKAT, myndighed@skat.dk.

Region Midtjylland giver meddelelse til SKAT ved at sende en kopi af tilladelsen.

D.9. Ændring af vilkår

Region Midtjylland kan fastsætte yderligere vilkår eller foretage ændringer af allerede stillede vilkår, hvis det på et senere tidspunkt måtte vise sig nødvendigt af hensyn til opfyldelsen af råstoflovens formålsbestemmelser.

Vilkår kan i øvrigt revideres for at forbedre tilladelsesindehaverens egenkontrol eller opnå et mere hensigtsmæssigt tilsyn.

Eventuelle nye vilkår eller ændringer af eksisterende vilkår vil dog kun blive aktuelt, såfremt der er tale om ændrede forudsætninger i forhold til grundlaget for denne afgørelse.

E. Generelle bestemmelser efter anden lovgivning

E.1. Fortidsminder

Fortidsminder er beskyttet af kapitel 8 i museumsloven⁶.

I forbindelse med den planlagte råstofindvinding i området har De Kulturhistoriske Museer i Holstebro vurderet, at der vil være stor risiko for at påtræffe skjulte jordfaste fortidsminder ved råstofindvinding i området og anbefaler, at der forud for råstofindvinding foretages arkæologiske forundersøgelser jf. museumslovens § 25-27 for at afklare, om der er fortidsminder på arealet.

Findes der under det senere jordarbejde spor efter fortidsminder, skal arbejdet standses, i det omfang det berører fortidsmindet. Fortidsmindet skal straks anmeldes til De Kulturhistoriske Museer i Holstebro jf. museumslovens § 27 stk. 2.

Region Midtjylland opfordrer generelt altid til, at der foretages en arkæologisk forundersøgelse, såfremt museet anbefaler det.

E.2. Bygninger, mandskabsvogne m.m.

Hvis der ønskes opsat mandskabsvogne, administrationsbygninger, brovægt eller lignende i råstofgraven, skal der søges særskilt om byggetilladelse til dette. Dette gælder også for opsatte skurvogne, brovægte, stationære tankanlæg eller lignende. Ansøgning skal indsendes til kommunen via systemet Byg- og Miljø <https://www.bygogmiljoe.dk/>. Hertil gøres opmærksom på, at kommunen i visse tilfælde kan kræve, at opførelse af visse bebyggelser kræver særskilt tilladelse eller planlægning efter planloven.

E.3. Dræn

Jf. vandløbslovens⁷ bestemmelser må ingen afbryde eller ændre nogen former for vandløb eller dræn uden vandløbsmyndighedens tilladelse. Funktionen af området drænsystemer skal således opretholdes under råstofgravningen, og eventuelle ændringer i drænsystemer skal ske efter aftale med kommunen, som er vandløbsmyndighed.

⁶ Lovbekendtgørelse nr. 358 af 8/4/2014 af museumsloven med senere ændringer.

⁷ Lovbekendtgørelse nr. 1217 af 25/11/2019 om vandløb med senere ændringer.

E.4. Fredning og beskyttelse af visse dyre- og plantearter

Af artsfredningsbekendtgørelsens⁸ § 6 fremgår det, at:

- Kolonirugende fugles redetræer ikke må fældes i perioden 1. februar-31. juli.
- Rovfugles og uglers redetræer må ikke fældes i perioden 1. februar-31. august (se dog nedenfor).
- Ørnes, sort storke og rød glentes redetræer ikke må fældes.
- Hule træer og træer med spættehuller ikke må fældes i perioden 1. november-31. august.
- Digesvalere der ikke må ødelægges i perioden 1. april-31. august.

En række arter er desuden beskyttet jf. habitatbekendtgørelsens §10. Disse bilag IV-arter er beskyttede overalt, hvor de forekommer. Dette kan betyde, at gennemførelsen af en hidtil planlagt efterbehandling ikke kan udføres uden særlige hensyn.

Følgende arter kan eksempelvis tænkes at forekomme i forbindelse med råstofgrave: spidssnudet frø, stor vandsalamander, markfirben, strandtudse og arter af flagermus.

Miljøstyrelsen er myndighed for beskyttelse af bilag IV-arter.

E.5. Beskyttelse af søer

Jf. naturbeskyttelseslovens § 3 må der ikke foretages ændring i tilstanden af efterbehandlede søer og vandhuller, hvis areal er over 100 m² og uden afløb, medmindre der meddeles dispensation fra kommunen.

E.6. Vejadgang og færdsel på veje

De offentlige veje inddeles i statsveje med Vejdirektoratet som vejmyndighed og kommuneveje med kommunalbestyrelsen som vejmyndighed. For private veje er kommunalbestyrelsen vejmyndighed.

Nye adgange og udvidelse af eksisterende adgange til offentlige veje må jf. vejlovens⁹ § 49 ikke etableres uden vejmyndighedens tilladelse (Lemvig Kommune). Nye adgange m.m. til private fællesveje skal følge bestemmelserne i lov om private fællesveje¹⁰.

Indvinder har oplyst, at ind- og udkørsel vil ske til Plutovej.

⁸ Bekendtgørelse nr. 521 af 25/03/2021 om fredning af visse dyre- og plantearter og pleje af tilskadekommet vildt med senere ændringer.

⁹ Lov nr. 421 af 25/04/2023 om offentlige veje m.v. med senere ændringer.

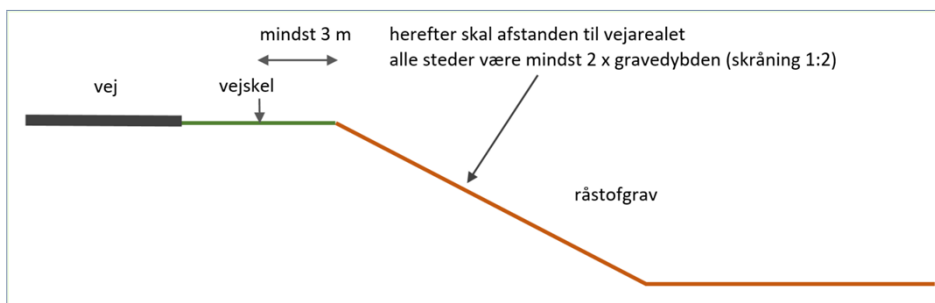
¹⁰ Lovbekendtgørelse nr. 422 af 25/04/2023 om private fællesveje med senere ændringer.

Forhold vedrørende færdsel på offentlig vej og private fællesveje (herunder støj og støv) reguleres af vejmyndigheden i samarbejde med politiet.

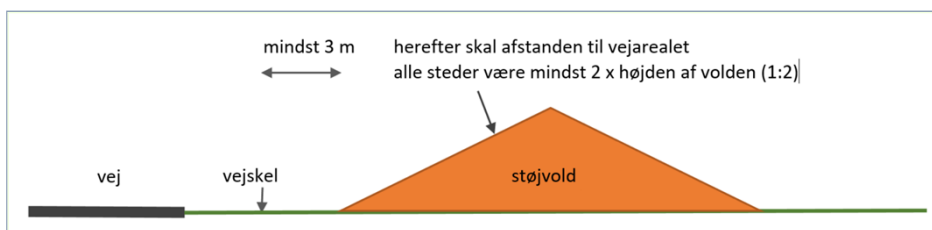
E.7. Afstandskrav til offentlig og privat vej

Råstofindvinding inden for graveområder, som grænser op til eller strækker sig over eksisterende og planlagte offentlige og private veje, skal respektere gældende vejbyggelinjer pålagt efter vejlovens bestemmelser.

Jf. vejlovens § 73 stk. 3 kræver det vejmyndighedens tilladelse at foretage udgravning eller påfyldning nærmere vejens areal end 3 m samt nærmere vejens areal end svarende til to gange højdeforskellen mellem udgravningen eller påfyldningen og vejens areal. Dette finder tilsvarende anvendelse ved udgravning og opfyldning på og ved private fællesveje. Se nedenstående principskitser.



Figur 4. Principskitse for udgravning nær offentlig vej og privat fællesvej uden særskilt tilladelse fra vejmyndigheden.



Figur 5. Principskitse for påfyldning nær offentlig vej og privat fællesvej uden særskilt tilladelse fra vejmyndigheden.

Ud over vejlovens afstandskrav skal der tages hensyn til trafiksikkerheden inden for sikkerhedszonen. Sikkerhedszonen er et areal langs køresporet, som skal være fri for påkørselsfarlige faste genstande, og som er udformet sådan, at et køretøj, der utilsigtet forlader køresporet, heller ikke vælter.

Bredden af sikkerhedszonen ses i nedenstående figur 6. Sikkerhedszonen beregnes fra vejkanten.

V_p (km/h)	Sikkerhedszonebredde									
	40	50	60	70	80	90	100	110	120	130
Horisontalradius (m)	Krav til bredden af sikkerhedszonen b i plant terræn									
≥ 1.000 , eller lige vej	2,0	3,0	4,0	5,0	6,0	7,0	8,0	9,0	10,0	11,0
900	2,2	3,6	4,8	6,0	7,2	8,4	9,6	10,8		
800	2,4	3,6	4,8	6,0	7,2	8,4	9,6	11,6		
700	2,4	3,6	4,8	6,5	7,8	9,1	10,4	13,0		
600	2,4	3,9	5,2	6,5	7,8	9,1	11,2			
500	2,6	3,9	5,2	7,0	8,4	10,3	12,0			
400	2,8	4,2	5,6	7,0	9,0	11,0				
300	3,0	4,5	6,4	8,0	9,5					
200	3,4	5,1	7,2							
100	4,8	7,5								

Krav til bredden af sikkerhedszonen på lig vej og i ydersiden af horisontalkurver i plant terræn fra håndbogen "Autoværn og tilhørende udstyr" rev. Nov. 2007.

Figur 6. Krav til bredden af sikkerhedszonen langs veje. Tabellen er fra Vejdirektoratets håndbog herom fra 2021¹¹ (figur 6.25 i håndbogen).

E.8. Forsyningsledninger

Gravearbejde nær og under forsyningsledninger skal følge gældende forskrifter og vejledninger, herunder "Bekendtgørelse om sikkerhed for udførelse af ikke-elektrisk arbejde i nærheden af elektriske anlæg"¹², "Pas på gasledningerne. Tekniske forskrifter for arbejder i nærheden af gasledninger" udgivet af de danske naturgasselskaber og HOFOR, "Pas på ledningerne og livet" udgivet af Sikkerhedsstyrelsen m.fl. samt øvrige generelle anvisninger fra ledningsejere.

E.9. Stationære olietanke

Olietankbekendtgørelsens¹³ krav og øvrige krav i olietankenes typogodkendelser til indretning, sløjfning, trykprøvning eller anden inspektion skal til enhver tid være overholdt. Kommunen er myndighed vedr. olietankbekendtgørelsen.

¹¹ Vejdirektoratet, håndbog, Grundlag for udformning af trafikarealer, maj 2021.

¹² Bekendtgørelse nr. 1112 18/08/2016 om sikkerhed for udførelse af ikke-elektrisk arbejde i nærheden af elektriske anlæg med senere ændringer.

¹³ Bekendtgørelse nr. 1257 af 27/11/2019 om indretning, etablering og drift af olietanke, rørsystemer og pipelines med senere ændringer.

E.10. Mobile olietanke (entreprenørtanke)

Krav til mobile olietanke, også kaldet entreprenørtanke, som reguleret af ADR¹⁴, herunder krav til typegodkendelse, indretning, sløjfning, trykprøvning eller anden inspektion skal til enhver tid være overholdt. Region Midtjylland er som råstofmyndighed samtidig tilsynsmyndighed vedr. mobile olietanke.

E.11. Affaldshåndtering

Affald må ikke henlægges i råstofgraven, men skal jf. miljøbeskyttelseslovens¹⁵ §§ 43, 44 og 45 håndteres i henhold til Lemvig Kommunes affaldsregulativer.

E.12. Tilførsel af jord til råstofgrave

Tilførsel af såvel forurenede som uforurenede jord til råstofgrave og tidligere råstofgrave er forbudt jf. jordforureningslovens¹⁶ § 52 stk. 1. Region Midtjylland kan i visse tilfælde undtagelsesvis meddele dispensation fra forbuddet efter bestemmelserne i lovens § 52 stk. 2. Foreligger der ikke en gældende dispensation til tilførsel af jord, må der således ikke tilføres jord til råstofgraven.

¹⁴ Færdselsstyrelsen, Konvention om international transport af farligt gods ad vej (ADR) gældende fra 1. januar 2023.

¹⁵ Lovbekendtgørelse nr. 5 af 03/01/2023 om miljøbeskyttelse med senere ændringer.

¹⁶ Lovbekendtgørelse nr. 282 af 27/03/2017 om forurenede jord med senere ændringer.

F. Region Midtjyllands behandling af sagen

F.1. Afvejning af hensyn og interesser

Det fremgår af råstoflovens § 3, at der ved lovens anvendelse, herunder stillingtagen til ansøgninger om råstofindvinding, på den ene side skal lægges vægt på råstofressourcernes omfang og kvalitet og en sikring af råstofressourcernes udnyttelse samt tages erhvervsmæssige hensyn. På den anden side skal der lægges vægt på miljøbeskyttelse og vandforsyningsinteresser, beskyttelse af arkæologiske og geologiske interesser, naturbeskyttelse, herunder bevarelsen af landskabelige værdier og videnskabelige interesser, rekreative interesser, en hensigtsmæssig byudvikling, infrastruktur anlæg, herunder energiproducerende anlæg, jord- og skovbrugsmæssige interesser, sandflugtsbekæmpelse og risiko for oversvømmelse eller erosion af kysten, fiskerimæssige interesser, ulemper for skibs- og luftfarten samt ændringer i strøm- og bundforhold.

Region Midtjylland har ved behandlingen af ansøgningen behandlet nedenstående forhold. Flere af forholdene har betydning for og er inddraget i den samlede afvejning af hensyn og interesser efter råstoflovens § 3. Regionens afvejning og vurderinger er baseret på de oplysninger m.v., som ansøger har fremlagt i sin ansøgning, vedlagt i bilag B, regionens supplerende oplysninger, oplysninger fra fagekspertter samt oplysninger fremkommet under høringer. Flere af forholdene også vurderet og behandlet i regionens habitatvurdering og screeningsafgørelse, vedlagt som hhv. bilag C og bilag D.

F.2. Planforhold

F.2.1. Råstofplan

Det tilladte indvindingsområde er beliggende i graveområde *Rom*, omfattet af Råstofplan 2016 for Region Midtjylland, og er reserveret til indvinding af sand, grus og sten. Råstofindvinding kan som udgangspunkt kun finde sted inden for de udlagte råstofgraveområder. Inden for graveområderne kan det derfor forventes, at der på visse vilkår vil blive givet tilladelse til indvinding af råstoffer, når der er behov for materialerne.

Indvinding af råstoffer skal foregå på en bæredygtig måde. Når en råstofgrav er åbnet, bør forekomsten i det pågældende areal udnyttes fuldt ud, med mindre der er særlige forhold, som forhindrer dette eller taler afgørende imod det.

F.2.2. Kommuneplan

Råstofplanens arealreservationer er indarbejdet i Kommuneplan 2021-2033 for Lemvig Kommune.

I kommuneplanen er der udpeget følgende arealinteresser i indvindingsområdet:

- OSD (område med særlig drikkevandsinteresse)
- Specifik geologisk bevaringsværdi - Kronhede og Lem Vig
- Større sammenhængende landskab
- Økologiske forbindelser
- Værdifuldt kulturmiljø – Oldtidsvejen
- Kulturhistorisk bevaringsværdier vedtaget " Grusgrav ved Gl. Landevej" Rom
- Støjbelastede arealer - Rom Flyveplads.

Kommuneplanens oplysninger om disse arealinteresser, herunder beskrivelser i retningslinjer, er inddraget i regionens afvejning efter råstofloven.

Arealet ligger inden for Kronhede og Lem Vig, som er en statslige udpegnings af nationale geologiske interesseområder, geologiske rammeområder og værdifulde geologiske områder.

Kommuneplanens retningslinje for landskabelige bevaringsværdier angiver, at der i videst mulig omfang skal beskyttes mod udvikling og forandring, der vil forringe området karakter. For de geologiske bevaringsværdier er retningslinjen, at tekniske anlæg mv., som kan sløre landskabets dannelsesformer, så vidt muligt skal undgås eller indpasses i landskabet. De nationale geologiske interesseområder har ingen administrative retningslinjer, men er alene en hensigtserklæring.

Region Midtjylland er ikke bekendt med nye vurderinger af de geologiske interesser i området og vurderer derfor at den fortsatte indvinding af råstoffer ikke er i strid med de geologiske interesser. Det ansøgte vurderes på grund af sin karakter ikke at være i modstrid med de øvrige gældende udpegninger.

F.2.3. Lokalplan

Der er ikke vedtaget lokalplan for området. Ansøgte ligger dog klods op af et vedtaget lokalplanlagt område, LP72 "Erhvervsområde Rom"

F.2.4. Statslige planer

Statslige planer, som vedrører de omfattede arealer, er Vandområdeplanerne og Natura 2000-planerne.

Forhold vedrørende Vandområdeplan 2021-2027 er behandlet i afsnit F.4.1.

Forhold vedrørende Natura 2000-planer 2022-2027 er behandlet i afsnit F.4.2.

F.3. Råstofressourcen

Råstofressurens forekomst og kvalitet er verificeret i forlængelsen af råstofgraven der ligger sydvest for ansøgte areal hvor indvinder har en aktiv råstoffilladelse og indvinder gode kvaliteter af sand, grus og sten.

Region Midtjylland skønner, at der på baggrund af disse oplysninger forefindes en betydelig forekomst af sand, sten og grus inden for det ansøgte indvindingsareal. Hertil er der en aktuell og fortsat samfundsmæssig og erhvervsmæssig efterspørgsel på denne råstofressource, hvilket også danner grundlag for udlægningen af det tilhørende graveområde i den gældende råstofplan.

Region Midtjylland vurderer, at der på baggrund af disse oplysninger forefindes en betydelig forekomst af sand, grus og sten inden for det ansøgte areal. Der er en aktuell og fortsat samfundsmæssig og erhvervsmæssig efterspørgsel på denne råstofressource, hvilket også danner grundlag for udlægningen af råstofgraveområdet i den gældende Råstofplan 2016.

Skulle særligt værdifulde geologiske profiler blotlægges i råstofgravens periferi, kan Region Midtjylland i forbindelse med efterbehandlingen kræve disse profiler bevaret (vilkår 33).

F.4. Miljømæssige forhold

F.4.1. Grundvand, overfladevand og drikkevandsinteresser

I Region Midtjyllands screeningsafgørelse findes en gennemgang af grundvandsforhold, drikkevandsinteresser og overfladevand i området samt regionens vurdering af påvirkning på vandforekomster og drikkevandsinteresser. Screeningsafgørelsen findes i bilag D.

For at mindske risikoen for utilsigtede påvirkninger af grundvand, overfladevand og drikkevand har Region Midtjylland fundet anledning til at stille vilkår om forebyggelse af jord- og grundvandsforurening:

- Vilkår 25 således risiko for forurening ved anvendelse af støvdæpende midler kan vurderes inden brug.
- Vilkår 34-41 således risikoen for forurening af jord, grundvand og overfladevand som følge af afledning af spildevand, opbevaring af olie og kemikalier, anvendelse af køretøjer og øvrige maskiner i råstofgraven mindskes.

- Vilkår 57 om forbud mod anvendelse af sprøjtemidler og gødning således der ikke efter endt råstofindvinding opstår risiko for forurening af grundvandet som følge af fjernelse af jordlag over det terrænnære grundvandsmagasin.
- Vilkår 50-55 af hensyn til grundvandskvaliteten stilles vilkår til sikring mod tilstrømning af næringsstoffer mm. til efterbehandlede gravesøer.

På baggrund af de udførte faglige vurderinger af konsekvenserne, og ud fra de i tilladelsens konkrete stillede vilkår vurderer Region Midtjylland, at målsatte grundvandsforekomster, vandløb eller søer ikke vil blive væsentligt påvirket af råstofindvindingen. Ligeledes vurderes råstofindvindingen ikke at kunne påvirke drikkevandsindvindinger eller sårbare vådområder væsentligt.

Regionen lægger særligt vægt på, at beregninger og erfaringer fra lignende indvindinger viser, at grundvandssænkningerne som følge af råstofindvindingen under grundvandsspejlet er forholdsvis små og lokale.

F.4.2. Beskyttet natur

I Region Midtjyllands screeningsafgørelse findes en gennemgang af råstofindvindingens påvirkning af beskyttede naturtyper samt den biologiske mangfoldighed, flora og fauna i øvrigt.

Screeningsafgørelsen findes i bilag D.

Region Midtjyllands konkrete vurdering efter habitatbekendtgørelsen, herunder Natura 2000-områder og bilag IV-arter, fremgår af bilag C.

For at sikre at overfladevand m.v. ikke ledes direkte i den sø, der bliver etableret ved råstofindvindingen, har regionen stillet vilkår om, at der skal etableres banket, trug eller lignende (vilkår 55).

F.4.3. Forsyningsledninger

Ansøger har foretaget en forespørgsel i LER.dk om der er interessenter på indvindingsområdet. Der er ikke fremkommet oplysninger om forsyningsledninger på ansøgte areal.

F.4.4. Støj

Jf. Miljøstyrelsens vejledning nr. 5/1984 "Ekstern støj fra virksomheder" kan vilkår om støj fra råstofgrave i det åbne land fastsættes med udgangspunkt i områdetype 3, som er "Blandet bolig- og erhvervsbebyggelse, centerområder".

Miljøstyrelsen anfører dog samtidig, dels at baggrundsstøjniveauet i det åbne land normalt er lavt, og det derfor er ønskeligt, at støjniveauet fra virksomheder holdes så lavt som muligt, dels at lavere grænseværdier bør anvendes, hvis det i den konkrete sag er muligt at overholde disse. Fastsættelse af støjgrænserne bør foretages efter en konkret vurdering i hvert enkelt tilfælde af de tekniske og økonomiske muligheder for at reducere støjen.

Region Midtjylland vurderer, at de vejledende støjgrænser for områdetype 3 er en rimelig afvejning af hensynet til driften af råstofgraven og hensynet til et lavt støjniveau i det åbne land. Samtidig vurderer Region Midtjylland, at der særligt knytter sig en forventning om lavere støjniveau på lørdage, søndage og helligdage i det åbne land, end den der normalt vil forekomme i områdetype 3.

Ved den konkrete indvinding vurderer Region Midtjylland, at der er mulighed for at overholde en lavere støjgrænse om lørdagen, såfremt der ikke indvindes og oparbejdes materialer i dette tidsrum. Det vil være muligt for indvinder at tilrettelægge driften, således indvinding og oparbejdning af materialer kan ske mandag-fredag i tidsrummet 7:00-18:00. Derfor fastsættes støjgrænsen for lørdage i tidsrummet 7:00-14:00 til 45 dB(A), hvilket er lavere end Miljøstyrelsens vejledende støjgrænse for områdetype 3 på 55 dB(A).

Driftstiderne er fastsat i vilkår 13-15, og er en vægtning mellem hensynet til nærliggende beboelser og virksomhedens drift.

Støjniveauet målt som, det energi-ækvivalente, korrigerede A-vægtede lydtryksniveau L_r , bør derfor således ved **beboelse** (ved spredt bebyggelse i det åbne land, regnes dette som 15 meters afstand af boliger, i boligområder som alle opholdsarealer inden for området) i nedenstående tidsrum ikke overstige:

Områdetype	Mandag-fredag: kl. 07.00-18.00	Mandag-fredag: kl. 18.00-22.00 Lørdag: kl. 07.00-22.00	Alle dage: kl. 22.00-07.00 Søn- og helligdag: Hele døgnet
3. Boliger i det åbne land	55	45	40
5. Boligområder for åben og lav boligbebyggelse	45	40	35

På baggrund af ansøgningen, herunder oplysninger om anlæg der planlægges benyttet, er den tilladte driftstid fastsat til hverdage

7:00-18:00 for alle anlæg, dog med mulighed for udlevering og læsning, herunder kørsel på indvindingsområdet fra kl. 6:00.

Regionen har indskrænket driftstiden for mandag-fredag hvor der er ansøgt om mulighed for at opstarte gravemaskiner, transportanlæg og oparbejdningsanlæg allerede fra kl. 06.00. Det er ud fra et miljømæssigt synspunkt ønskeligt, at støjniveauet fra virksomheder er meget lavt i det åbne land, ikke mindst på grund af det normale lave baggrundsstøjniveau. Regionen tillader derfor kun drift af råstofgrave i nattetimerne i meget særlige situationer, og kun hvis ikke andet kan planlægges. Regionen ønsker ikke at åbne op for udvidet kørsel i nattetimerne og har vurderet, at ansøger uden væsentlige omkostninger kan tilrette driften således, at indvindingen foretages i dagtimerne mellem kl. 07:00 – 18.00.

Regionen kan derfor tillade følgende driftstider for den ansøgte indvinding: mandag til fredag: 07:00-18:00 med mulighed for udlevering fra kl. 06.00.

Regionen stiller vilkår 15, i forbindelse med afrømning af muld og overjord samt efterbehandlingsarbejde. Her tillades der at der i en periode på 4 uger om året er et forhøjet støjniveau på 60 dB(A) dog kun mandag-fredag i tidsrummet 8.00-16.00. Arbejdet skal tilrettelægges således, at støjgener mindskes mest muligt. Ligeledes skal regionen orienteres 14 dage før disse anlægsarbejder påbegyndes.

På baggrund af ovenstående er grænseværdier for støj for den konkrete råstofindvinding indsat som vilkår 17.

Regionen stiller vilkår om, at ændring i antal og type af maskiner og anlæg kun kan ske efter skriftlig accept fra regionen (vilkår 12). Vilkåret er stillet for at sikre, at der ikke tilføjes flere eller andre typer maskiner i råstofgraven end det, der er foreneligt med regionens screeningsafgørelse efter miljøvurderingsloven og vilkår efter råstofloven, herunder vurdering af støj og støv. Vilkåret giver regionen mulighed for at vurdere om tilføjelse af andre eller flere maskiner i råstofgraven kræver yderligere eller ændrede vilkår til råstofforladelser eller udarbejdelse af en støjrapport. Indhentning af godkendelse fra regionen består af en skriftlig meddelelse om de ønskede maskiner og antal forud for anvendelsen. Udskiftning af materiel 1:1 kræver ikke godkendelse fra Region Midtjylland.

Ansøger har oplyst at der kun er et primært anlæg til sortering der benyttes til den daglige drift. Derudover vil der blive opstillet en powerscreen mere ved siden af, der skal bruges til de mere grusede materialer. Det forventes at dette anlæg vil være i brug 2-3 timer ugentligt.

Hvis der opstår tvivl om støjgrænserne bliver overholdt, kan regionen kræve at virksomheden udfører støjberegninger og/eller støjmålinger.

Støjberegninger skal udføres i overensstemmelse med Fælles Nordisk Beregningsmetode. Valg af målemetode/beregningsmetode er afhængig af, hvilken metode der i den aktuelle situation er bedst egnet til at dokumentere, at støjniveauet kan overholdes. Støjmålinger/støjberegninger skal udføres som angivet i Miljøstyrelsens vejledninger nr. 5/1984 (Ekstern støj fra virksomheder), nr. 5/1993 (Beregning af ekstern støj fra virksomheder) og nr. 6/1984 (Måling af ekstern støj fra virksomheder) og gennemføres under forhold, hvor virksomheden er i fuld drift.

Målingerne/beregningerne skal udføres af et af Miljøstyrelsen akkrediteret firma.

Region Midtjylland vurderer samlet, at med de stillede vilkår for driftstider og støj kan indvindingen af råstoffer ske uden væsentlige støjgener for beboelser i området og uden væsentlige begrænsninger af driften af indvindingsvirksomheden, hvortil regionen vurderer, at de fastsatte grænseværdier for støj vil kunne overholdes for de omkringliggende beboelser.

F.4.5. Støv

Indvinder skal sørge for, at driften ikke giver anledning til væsentlige støvgener, som fastsat i vilkår 22-25. Støvdæmpende foranstaltninger skal således være beskrevet i graveplanen.

F.4.6. Kulturarv

De Kulturhistoriske Museum har anbefalet, at der i god tid før evt. muld-afgrøning og råstofindvinding påbegyndes på de nye arealer, omfattes af nærværende tilladelse, rettes henvendelse til museet, så museet får mulighed for at besigtige arealerne efter, at muldlaget er fjernet. Der er stillet vilkår om anmeldelse til museet mindst 2 uger inden indvindingen påbegyndes, og Region Midtjylland opfordrer til, at museets anbefalinger følges af indvinder.

F.4.7. Landskab

Råstofindvindingen udgør en permanent ændring af landskabet, som hovedsageligt kun vil bemærkes lokalt. Landskabet, hvor der skal indvindes råstoffer, er et forholdsvist fladt terræn der primært ligger i kote 30-32. Arealet var bevokset med lave og tynde nåletræer samt fyrretræer med enkelte lysåbninger.

Når råstofindvindingen er afsluttet, vil der blive udsigt over et område med større topografiske variationer og der vil blive efterladt flere små gravesøer i bunden af råstofgraven. Af hensyn til sammenhængen med det omgivende landskab har regionen derfor stillet vilkår 46-49

om efterbehandling, således skråninger m.m. indpasses i det eksisterende landskab.

F.4.8. Færdsel i råstofgraven

Færdsel i råstofgraven, som er det eneste der kan reguleres igennem råstofloven, reguleres for at mindske gener fra støv og støj. Der fastlægges derfor vilkår om driftstider, vanding og langsom kørsel.

Region Midtjylland stiller vilkår om, at adgangsvejen til råstofgraven skal være afspærret med aflåst bom eller lignende uden for driftstiden. Råstofgraven skal være afspærret for at undgå ulovlig færdsel og støj i råstofgraven, forureningsrisiko ved henkastning af affald og ved tyveri af brændstof og materiel.

F.4.9. Graveafstande og periferiskråninger

Graveafstande skal fastsættes i graveplanen for at sikre, at indvinderen ikke uagtsomt kommer til at grave så tæt på indvindingsområdets ydre grænse, at de nødvendige råstoffer til at udføre de planlagte periferiskråninger mangler, eller er skyld i uigenkaldelig påvirkning af beskyttede emner nær råstofgraven.

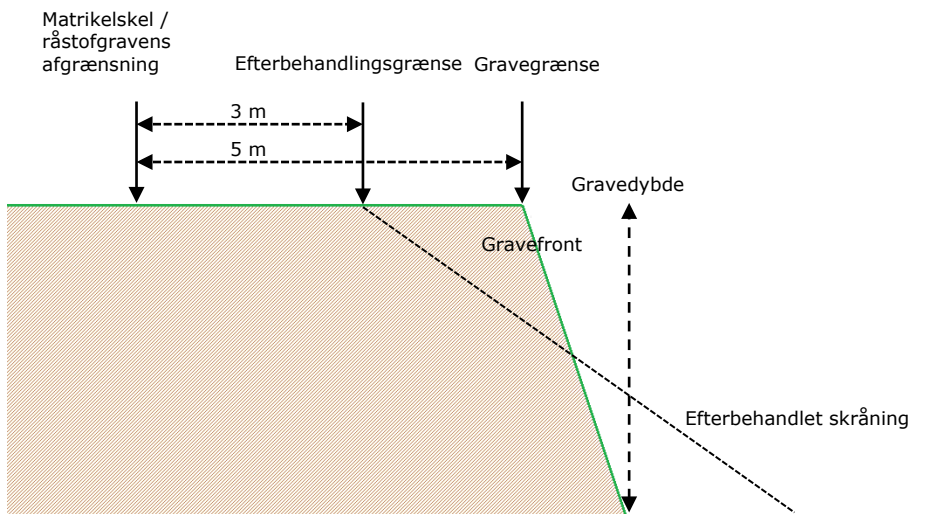
Graveafstande for nærmere angivne strækninger af råstofgravens periferiskråninger og for gravning under grundvandsspejlet tager udgangspunkt i de i ansøgningens angivne gravedybder og koter. Kravet om afsætning af markering af det areal, hvor selve råstofgravningen må foregå ved landinspektør er fastsat, da gravearealet ikke alle steder afgrænses af skel, som let kan identificeres i marken, fx bevoksning, diger eller lignende. Vilkåret fastsættes for at sikre, at vilkår om graveafstande overholdes, og der ikke graves uden for det tilladte areal.

Ved indvinding, hvor der planlægges efterbehandlet ved neddosning eller opbygning, er der stillet vilkår om en graveafstand til skel på min. 5 m ved neddosning og 3 m ved opbygning. Regionen vurderer, at disse graveafstande giver tilstrækkelig manøvreplads for efterbehandling og hindrer skred over skel. Dog er det indvinders ansvar, at grave forsvarligt, så afstandsvilkåret er et udtryk for mindsteafstanden.

Afstandskrav til naboskel for støjvolde og oplag er fastsat for at der ikke kan ske nedskridning over skel og således at neddosning kan ske uden kørsel på nabomatrikler.

Afstandskrav til bygninger og lign. er fastsat for at der ikke sker sætningsskader.

Grave- og efterbehandlingsgrænserne ses på nedenstående principskitse.



Figur 7. Principskitse for afstandskrav ved gravning og efterbehandling ved neddosning.

F.4.10. Efterbehandling

Efterbehandlingsgrænsen på minimum 3 m til matrikelskel er fastsat for at sikre, at der ikke sker nogen forstyrrelser af skel, heller ikke efter endt gravning.

Vilkår for efterbehandling af skråninger er fastsat således, at der ikke opstår risiko for nedskridning og således, at det efterbehandlede areal indpasses i det omkringliggende landskab (vilkår 28 samt 30, og 48).

Efterbehandling af gravesøer

Søernes fysiske form har stor betydning for forekomsten af undervandsplanter, og især er formen på bredzonen og hældningen af søskråningerne af stor betydning for etableringen af en artsrig og veludviklet undervandsvegetation. Vilkår om lavvandszone og sikkerhedszone stilles for at fremme biodiversiteten i gravesøerne.

Herudover anbefales følgende tiltag, som vil være til gavn for undervandsplanterne, men også for dyrelivet i søerne, herunder smådyr, fisk, padder og vandfugle:

- Søbredden laves slynget og med små vige, hvor der kan etableres lavvandede arealer, hvilket giver søen et mere naturligt udseende og gode vækstmuligheder for undervandsplanterne.

- I bredzonen bør søbunden og bredkanten ikke etableres som en tæt stenbund, idet vandplanterne har svært ved at få rodfæste og plads til at vokse mellem stenene.
- I lavvandede søer kan det overvejes at etablere bund- og bredzoneflader med forskellig vanddybder, hvilket vil give mulighed for indvandring af mange forskellige typer af undervandsarter.

Vandet i gravesøerne består af grundvand, som naturligt er næringsfattigt og klart, og for at beskytte dette samt grundvandsressourcen på lang sigt, er det nødvendigt at begrænse tilførslen af næringsstoffer fra omgivelserne mest muligt. Vilkår 55 stilles for at undgå tilførsel af næringsstof til gravesøer.

Herudover anbefales følgende tiltag for at sikre en god vandkvalitet i søerne:

- Der plantes ingen buske og træer langs søbredden og søens nærmeste omgivelser, da en stor del af løvet ender i søerne, og i forbindelse med nedbrydningen af bladene frigives næringsstoffer til vandet.
- Ingen udsætning af fisk og fodring af disse, da bl.a. karper ved deres fødesøgning og oprodning af bunden bevirker frigivelse af næringsstoffer til vandet. Desuden medfører fodring tilførsel af næringsstoffer.

Der bør ikke udsættes og ske fodring af gråænder i søerne, da det næringsfattige vand i de lavvandede søer ikke tåler tilførsel af selv små mængder næringsstoffer, som stammer fra dyrs efterladenskaber og nedbrydning af udlagte foderkorn.

F.5. Samlet afvejning og konklusion

Der er foretaget en bred konfliktsøgning af forhold ved og i nærheden af råstofgraven. Oplysninger fra screeningsafgørelsen (bilag D), ansøgningen samt grave- og efterbehandlingsplaner har indgået i sagsbehandlingen sammen med de indkomne høringssvar.

Ud fra en samlet afvejning af hensyn og interesser, der skal varetages efter råstoflovens § 3, kan Region Midtjylland imødekomme, at indvindingen tillades inden for det ansøgte areal ved overholdelse af tilladelsens fastsatte vilkår.

Region Midtjylland har ved den samlede afvejning af interesser og hensyn lagt vægt på, at der inden for det ansøgte graveareal vurderes at være en betydelig forekomst af råstoffer af en god kvalitet, som der er en aktuel samfundsmæssig og erhvervsmæssig efterspørgsel på.

Hertil har regionen lagt vægt på, at den planlagte råstofindvinding kan foregå uden påvirkning af Natura 2000-områder, fredede eller beskyttede arter samt i øvrigt uden væsentlig påvirkning af miljøet.

G. Grundlag for tilladelsen

Nærværende afgørelse er truffet på grundlag af følgende:

- Ansøgning om erhvervsmæssig indvinding af råstoffer fra Vestjysk Sortering, dateret 7. april 2023. Ansøgningen er vedlagt i bilag B og indeholder en grave- og efterbehandlingsplan.
- Region Midtjyllands konfliktsøgning af det ansøgte, plan- og miljømæssige forhold, som fremgår af screeningsafgørelsen, dateret 31. januar 2024. Screeningsafgørelsen er vedlagt i bilag D.
- Hørings svar fra berørte myndigheder, foreninger, ledningsejere, øvrige parter og offentligheden, som er modtaget i forbindelse med høring over ansøgningen og regionens udkast til screeningsafgørelse. Høringsperioden var sat til den 8. december 2023 til den 5. januar 2024.

G.1. Høringer

Ansøgningsmaterialet har været i høring i perioden 13. juni 2023 til 11. juli 2023. Nedenstående berørte myndigheder, forsyninger, foreninger og parter er blevet hørt. Bemærkningerne fra høringen er indgået i regionens videre arbejde med udarbejdelse af udkast til afgørelse.

Efterfølgende har udkastet til tilladelse til råstofindvinding været sendt i høring i perioden 8. december 2023 til 5. januar 2024. Ud over ansøger er der indkaldt bemærkninger fra følgende myndigheder, forsyninger, foreninger og parter:

Myndigheder:

- Lemvig Kommune - kirsten.harbo@lemvig.dk
- Kulturhistoriske Museer i Holstebro Museum - info@kulmus.dk
- Lemvig Flyveplads

Foreninger:

- Friluftsrådet - fr@friluftsradet.dk
- Danmarks Naturfredningsforening - dn@dn.dk
- Danmarks Naturfredningsforening Lemvig - dnlemvig-sager@dn.dk
- Dansk Ornitologisk Forening - dof@dof.dk
- Dansk Ornitologisk Forening Lemvig - lemvig@dof.dk

Ejere og beboere af følgende matrikler og beboelsejendomme:

- Gammel Landevej 15 og 17
- Gammel Landevej 22
- Plutovej 26
- Plutovej 20
- Plutovej 10
- Plutovej 8

G.2. Høringssvar

I høringsperioden 13. juni – 11 juli 2023 har Region Midtjylland modtaget høringssvar fra følgende:

- Lemvig Kommune
- De Kulturhistoriske Museer Holstebro
- Danmarks Naturfredningsforening – Lemvig
- Trafikstyrelsen

Høringssvarene er vedlagt i bilag F. Regionens bemærkninger til høringssvarene kan ses nedenfor.

Lemvig Kommune

Region tager Lemvig Kommunes høringssvar til efterretning, og har i råstoftilladelsen indsat vilkår om respektafstande til vejen.

Regionen har efterfølgende været i dialog med kommunen om efterbehandlingsplanen med sø, hvilket har medført at ansøger indsendte en version 2 af grave- efterbehandlingsplanen hvor skråninger mod vejen og agritankene, samt søens størrelse blev redigeret til den nuværende plan.

De Kulturhistoriske Museer Holstebro

Museet har bemærket at det ansøgte areal ligger i et kuperet område kaldet Oltidsvejen hvor de vurderer der er stor sandsynlighed for, at man kan støde på fortidsminder, som ikke tidligere er registreret. Holstebro Museum vil derfor anbefale, at indvinder træffer aftale om en frivillig arkæologisk forundersøgelse. Regionen har derfor indsat vilkår om at indvinder senest 2 uger før muldafrømning underrette De kulturhistoriske Museer i Holstebro, med mindre andet er aftalt med museet.

DN Lemvig

Region Midtjylland bemærker at der ikke efterbehandles med en blivende vold mod Gammel Landevej. Dette vil også kræve en landzonetilladelse fra Lemvig Kommune.

Regionen har ikke lovhjemmel til at sætte vilkår eller krav om bekæmpelse af Gyvel i den efterbehandlede råstofgrav.

Lemvig Flyveplads

Regionen har noteret at Lemvig Flyveplads ingen bemærkninger havde til denne råstofindvinding.

H. Offentliggørelse og klagevejledning

Offentliggørelse

Tilladelsen til råstofindvinding vil blive offentliggjort onsdag d. 31. januar 2024 på Region Midtjyllands hjemmeside www.ru.rm.dk, under Råstofafgørelser: <https://www.ru.rm.dk/klima-og-miljo/rastoffer/rastofafgorelser-og-dispensationer/rastofafgorelser/>.

Klagevejledning

Hvis du ønsker at klage over denne afgørelse, kan du klage til Miljø- og Fødevareklagenævnet.

Du klager via klageportalen, som du finder via borger.dk eller virk.dk. Du logger på klageportalen med Nem-ID. En klage er indgivet, når den er tilgængelig for Region Midtjylland via klageportalen. Når du klager, skal du betale et gebyr på 900 kr. for borgere og 1.800 kr. for virksomheder, foreninger, organisationer og offentlige myndigheder.

I klageportalen sendes din klage automatisk først til Region Midtjylland. Hvis Region Midtjylland fastholder afgørelsen, sender Region Midtjylland klagen videre til behandling i nævnet via klageportalen. Du får besked om videresendelsen.

Miljø- og Fødevareklagenævnet afviser din klage, hvis du sender den uden om klageportalen, medmindre du er blevet fritaget for brug af klageportalen. Hvis du ønsker at blive fritaget for at bruge klageportalen, skal du sende en begrundet anmodning til Miljø- og Fødevareklagenævnet. Nævnet afgør herefter, om du kan fritages for at bruge klageportalen. [Se betingelserne for at blive fritaget her.](#)

Klagefrist

Klagefristen udløber 4 uger efter, at afgørelsen er meddelt. Er afgørelsen offentliggjort, regnes klagefristen dog altid fra offentliggørelsen. Hvis klagefristen udløber på en lørdag eller helligdag, forlænges klagefristen til den følgende hverdag.

Domstolsprøvelse

Eventuel retssag til prøvelse af afgørelse efter råstofloven og miljøvurderingsloven skal være anlagt inden 6 måneder efter afgørelsen er meddelt, jf. råstoflovens § 43, stk. 1 og miljøvurderingslovens § 54, stk. 1. Er afgørelsen offentliggjort, regnes søgsmålsfristen dog altid fra offentliggørelsen.

H.1. Afgørelser efter råstofloven¹⁷

Afgørelsen kan, jf. råstoflovens § 13, påklages til Miljø- og Fødevareklagenævnet (se klagevejledningen ovenfor).

Region Midtjyllands vurderinger efter habitatbekendtgørelsen¹⁸ og indsatsbekendtgørelsen¹⁹ kan ligeledes påklages efter klagereglerne i råstofloven.

Rettidig klage har, jf. råstoflovens § 16, stk. 8, opsættende virkning for tilladelsen, medmindre Miljø- og Fødevareklagenævnet bestemmer andet.

Klageberettigede

- Adressaten for afgørelsen
- Offentlige myndigheder
- En berørt nationalparkfond oprettet efter lov om nationalparker
- Lokale foreninger og organisationer, som har en væsentlig interesse i afgørelsen
- Landsdækkende foreninger og organisationer, hvis hovedformål er beskyttelse af natur og miljø
- Landsdækkende foreninger og organisationer, som efter deres formål varetager væsentlige rekreative interesser, når afgørelsen berører sådanne interesser
- Enhver med individuel væsentlig interesse i afgørelsen

H.2. Afgørelse efter miljøvurderingsloven²⁰

Afgørelsen kan for så vidt angår retlige spørgsmål jf. miljøvurderingslovens kap. 18, påklages til Miljø- og Fødevareklagenævnet (se klagevejledningen ovenfor).

Rettidig klage efter denne lov har ikke opsættende virkning for tilladelsen, medmindre Miljø- og Fødevareklagenævnet bestemmer andet.

Klageberettigede

- Miljø- og Fødevareministeren

¹⁷ Lovbekendtgørelse nr. 124 af 26/1/2017 om råstoffer med senere ændringer.

¹⁸ Bekendtgørelse nr. 2091 af 12/11/2021 om udpegning og administration af internationale naturbeskyttelsesområder samt beskyttelse af visse arter med senere ændringer.

¹⁹ Bekendtgørelse nr. 797 af 13/06/2023 om indsatsprogrammer for vandområdedistrikter med senere ændringer.

²⁰ Lovbekendtgørelse nr. 4 af 03/01/2023 om miljøvurdering af planer og programmer og af konkrete projekter (VVM) med senere ændringer.

- Enhver med retlig interesse i sagens udfald, herunder et nationalparkfond oprettet efter lov om nationalparker
- Landsdækkende foreninger og organisationer, der som hovedformål har beskyttelse af natur og miljø eller varetagelsen af væsentlige brugerinteresser inden for arealanvendelsen og har vedtægter eller love, som dokumenterer deres formål, og som repræsenterer mindst 100 medlemmer

H.3. Afgørelse efter vandforsyningsloven²¹

Afgørelser i medfør af vandforsyningslovens kan påklages til Miljø- og Fødevareklagenævnet i overensstemmelse med klagereglerne i vandforsyningsloven. For klagevejledning henvises til Lemvig Kommunes klagevejledning i bilag E.

²¹ Lovbekendtgørelse nr. 602 af 10/05/2022 om vandforsyning m.v. med senere ændringer.

I. Orientering

Afgørelsen samt bilag er i dag sendt til:

Myndigheder:

- Lemvig Kommune – kirsten.harbo@lemvig.dk
- Kulturhistoriske Museer i Holstebro – info@kulmus.dk
- Lemvig Flyveplads

Foreninger:

- Friluftsrådet - fr@friluftsradet.dk
- Danmarks Naturfredningsforening - dn@dn.dk
- Danmarks Naturfredningsforening Lemvig – dnlemvig-sager@dn.dk
- Dansk Ornitologisk Forening - dof@dof.dk
- Dansk Ornitologisk Forening Lemvig – lemvig@dof.dk

Ejere og beboere af følgende matrikler og beboelsesejendomme:

- Gammel Landevej 15 og 17
- Gammel Landevej 22
- Plutovej 26
- Plutovej 20
- Plutovej 10
- Plutovej 8

J. Bilag

- A. Oversigtskort
- B.
 - 1. Ansøgning
 - 2. Grave- og efterbehandlingsplan
- C. Habitatvurdering om Natura 2000-områder og bilag IV-arter
- D. Screeningsafgørelse (med konfliktsøgningskema)
- E. Tilladelse til grundvandssænkning
- F. Høringssvar

Webtilgængelighed

Hvis du har problemer med at læse afgørelsen eller vedhæftede bilag, kan du anmode om, at regionen gør dem webtilgængelige. Derved vil de kunne tydes og læses op af de gængse værktøjer til dette formål. Kontakt regionen på raastoffer@ru.rm.dk.

Behandling af personoplysninger

Region Midtjylland behandler personoplysninger. Der kan læses mere om regionens behandling af personoplysninger og rettighederne i den forbindelse på ru.rm.dk/om-os/dine-data.

Offentliggørelse på Region Midtjyllands hjemmeside

Dokumenter, der er omfattet af reglerne om aktindsigt og dermed ikke beskyttede, bliver som hovedregel offentliggjort på regionens hjemmeside, hvorfra de kan fremsøges, læses og hentes.